

מבנייה הפנים
משרד הפנים
מחוזות
11-09-2013
מנהל מנהל התכנון
מ.מ. י"ר הועדה המחוזית

חוק התכנון והבניה, התשכ"ה – 1965

הוראות התוכנית

תוכנית מס' ג/20227

כורזים-מבנים ומוסדות ציבור

מחוז: הצפון

מרחב תכנון מקומי: גליל עליון

סוג תוכנית: תכנית מפורטת

אישורים

מתן תוקף	הפקדה
<div data-bbox="220 1064 738 1283" data-label="Text"> <p>משרד הפנים מחוז צפון חוק התכנון והבניה תשכ"ה 1965 אישור תכנית מס' <u>20227/ג</u> הועדה המחוזית לתכנון ובניה החליטה ביום <u>7.3.13</u> לאשר את התוכנית מנהל מנהל התכנון _____ אלכס שמואל אדר' _____ מ.מ. י"ר הועדה המחוזית</p> </div>	
<div data-bbox="327 1624 762 1787" data-label="Text"> <p>הודעה על אישור תכנית מס' <u>20227/ג</u> פורסמה בילקוט הפרסומים מס' מיום</p> </div>	

דברי הסבר לתוכנית

שינוי יעוד משטח פרטי פתוח לשטח שיעודו מבנים ומוסדות ציבור בכורזים.

דף ההסבר מהווה רקע לתוכנית ואינו חלק ממסמכיה הסטטוטוריים.

1. זיהוי וסיווג התוכנית

שם התוכנית ומספר התוכנית	שם התוכנית	כורזים- מבנים ומוסדות ציבור
1.1	מספר התוכנית	ג/20227
1.2	שטח התוכנית	1.0 דונם
1.3	מהדורות	תוקף
	מספר מהדורה בשלב	1
	תאריך עדכון המהדורה	03.2013
1.4	סוג התוכנית	תוכנית מפורטת
	האם מכילה הוראות של תכנית מפורטת	כן
	מוסד התכנון המוסמך להפקיד את התוכנית	ועדה מחוזית
	לפי סעיף בחוק	לא רלוונטי
	היתרים או הרשאות	תוכנית שמכוחה ניתן להוציא היתרים או הרשאות.
	סוג איחוד וחלוקה	ללא איחוד וחלוקה.
	האם כוללת הוראות לענין תכנון תלת מימדי	לא

יפורסם
ברשומותיפורסם
ברשומות**1.5 מקום התוכנית**

1.5.1 נתונים כלליים	מרחב תכנון מקומי	גליל לעליון
	קואורדינטה X	251550
	קואורדינטה Y	757480
1.5.2 תיאור מקום		כורזים
1.5.3 רשויות מקומיות בתוכנית	רשות מקומית	מועצה אזורית מבואות החרמון
	התייחסות לתחום הרשות	חלק מתחום הרשות
	נפה	צפת
1.5.4 כתובות שבהן חלה התוכנית	יישוב	כורזים
	שכונה	-
	רחוב	-
	מספר בית	-

יפורסם
ברשומות

1.5.5 גושים וחלקות בתוכנית				
מספר גוש	סוג גוש	חלק / כל הגוש	מספרי חלקות בשלמותן	מספרי חלקות בחלקן
13929	מוסדר	חלק מהגוש		58

הכל על-פי הגבולות המסומנים בתשריט בקו הכחול.

1.5.6 גושים ישנים	
מספר גוש	מספר גוש ישן
לא רלוונטי	

1.5.7 מגרשים/תאי שטח מתוכניות קודמות שלא נרשמו כחלקות	
מספר תוכנית	מספר מגרש/תא שטח
לא רלוונטי	

1.5.8 מרחבי תכנון גובלים בתוכנית	
לא רלוונטי	

1.6 יחס בין התוכנית לבין תוכניות מאושרות קודמות

מספר תוכנית מאושרת	סוג יחס	הערה ליחס	מספר ילקוט פרסומים	תאריך
תמ"א 35- תשריט הנחיות סביבתיות	כפיפות	רגישות נופית סביבתית גבוהה. שטחי שימור משאבי מים	5474	27.12.2005
תמ"א 35- תשריט מרקמים	כפיפות	מרקם שמור משולב	5474	27.12.2005
תמ"א 34 שינוי 4/ב	כפיפות	א'1-פגיעות מיתוהום גבוה	5704	16.08.2007
תמ"מ 2 שינוי 9- תשריט יעודי קרקע	כפיפות	ישוב כפרי/קהילתי	5696	30.07.2007
תמ"מ 2 שינוי 9- הנחיות סביביות לפיתוח	כפיפות	שטח ללא הגבלות סביבתיות שטח למניעת זיהום מים שטח בעל חדירות גבוה למשקעים	5696	30.07.2007
תמ"א 9 / 13	כפיפות		5655	26.4.2007
תמ"א 13-רצועות עורפיות	כפיפות		2760	5.11.1981
ג/7104	שינוי	שינוי משטח פרטי פתוח לשטח שיעודו מבנים ומוסדות ציבור	4394	28.3.1996

1.7 מסמכי התוכנית

תאריך האישור	גורם מאשר	עורך המסמך	תאריך עריכת המסמך	מספר גיליונות	מספר עמודים	קני"מ	תחולה	סוג המסמך
	ועדה מחוזית	אבישי טאוב	03.2011	-	14	-	מחייב	הוראות התוכנית
	ועדה מחוזית	אבישי טאוב	03.2011	1	-	1:500	מחייב	תשריט התוכנית
	ועדה מחוזית	אבישי טאוב	03.2011	1	-	1:500	מנחה-מחייב לנושא קווי הבניין בלבד	נספח בינוי

כל מסמכי התוכנית מהווים חלק בלתי נפרד ממנה, משלימים זה את זה ויקראו כמקשה אחת. במקרה של סתירה בין המסמכים המחייבים לבין המנחים יגברו המסמכים המחייבים. במקרה של סתירה בין המסמכים המחייבים לבין עצמם תגברנה ההוראות על התשריטים.

1.8 בעלי עניין / בעלי זכויות בקרקע / עורך התוכנית ובעלי מקצוע מטעמו

1.8.1 מגיש התוכנית

גוש / חלקת (י)	דוא"ל	פקס	סלולרי	טלפון	כתובת	מס' תאגיד	שם תאגיד / שם רשות מקומית	מספר רשיון	מספר זהות	שם פרטי ומשפחה	מקצוע / תואר
	handasa@mvhr.org.il	04-6818049	-	04-6818010	ד.ג. צומת כח 12000	500221551	מועצה אזורית מבואות החרמון				

1.8.2 יזם בפועל

דוא"ל	פקס	סלולרי	טלפון	כתובת	מס' תאגיד	שם תאגיד / שם רשות מקומית	מספר רשיון	מספר זהות	שם פרטי ומשפחה	מקצוע / תואר
handasa@mvhr.org.il	04-6818049	-	04-6818010	ד.ג. צומת כח 12000	500221551	מועצה אזורית מבואות החרמון				

1.8.3 בעלי עניין בקרקע

דוא"ל	פקס	סלולרי	טלפון	כתובת	מס' תאגיד	שם תאגיד / שם רשות מקומית	מספר זהות	שם פרטי ומשפחה	מקצוע / תואר	בעלים
tzafontichnun@mimi.gov.il	04-6453273	-	04-6558211	רחוב הרמון 580. ת.ד. 2 נצרת עלית	500101761	מנהל מקרקעי ישראל				

1.8.4 עורך התכנית ובעלי מקצוע מטעמו

דוא"ל	פקס	סלולרי	טלפון	כתובת	מס' תאגיד	שם תאגיד / שם רשות מקומית	מספר רשיון	מספר זהות	שם פרטי ומשפחה	מקצוע / תואר
a-taub@barak.net.il	04-6938468	054-6494950	04-6934977	כורזים - ד.ג. חבל כורזים 12391	512073966	אבישי טאוב תכנון אדריכלי ובינוי ערים בע"מ	17408	006847214		אדריכל
sabageng@jisdn.net.il	04-6902818	052-3211576	04-6959844	שד' תל חי 93 קרית שמונה ת.ד. 255	512415928	סבאג מהנדסים	772	080914286		סבאג ראובן מורד

1.9 הגדרות בתוכנית

בתוכנית זו יהא לכל מונח מהמונחים המפורטים להלן הפרוש המופיע בצד ההגדרה, אלא אם כן משתמע אחרת מהוראות התוכנית או מהקשר הדברים.

מונח	הגדרת מונח

כל מונח אשר לא הוגדר בתוכנית זו, תהיה נודעת לו המשמעות הנתונה לו בחוק התכנון והבניה התשכ"ה - 1965 (להלן "החוק") או בתקנות שהותקנו מכוחו, וזאת בהיעדר כוונה אחרת משתמעת.

2. מטרת התוכנית ועיקרי הוראותיה

2.1 מטרת התוכנית

2.1.1 הסדרת שטח למבנים ומוסדות ציבור בכורזים.

2.2 עיקרי הוראות התוכנית

2.2.1 שינוי יעוד משטח פרטי פתוח לשטח שיעודו מבנים ומוסדות ציבור.
2.2.2 קביעת זכויות בניה והוראות לפיתוח ולמתן היתרי בניה.

2.3 נתונים כמותיים עיקריים בתוכנית

סה"כ שטח התוכנית - 1:0 דונם						
הערות	סה"כ מוצע בתוכנית		שינוי (+/-) למצב המאושר	מצב מאושר	ערך	סוג נתון כמותי
	מפורט	מתארי				
	300		+ 300	-	מ"ר	מבני ציבור

3. טבלאות יעודי קרקע, תאי שטח ושטחים בתוכנית

3.1 טבלת יעודי קרקע ותאי שטח

תאי שטח כפומים		תאי שטח	יעוד
		400	מבנים ומוסדות ציבור

על אף האמור בסעיף 1.7 - במקרה של סתירה בין היעוד או הסימון של תאי השטח בתשריט לבין המפורט בטבלה זו - יגבר התשריט על ההוראות בטבלה זו.

3.2 טבלת שטחים

מצב מוצע		מצב מאושר	
אחוזים	יעוד	אחוזים	יעוד
100.0	מבנים ומוסדות ציבור	100.0	שטח פרטי פתוח
1.0	סה"כ	100.0	סה"כ

4 יעודי קרקע ושימושים

4.1	מבנים ומוסדות ציבור
4.1.1	שימושים
	השטח הצבוע חום בתשריט הינו שטח המיועד למבנים ומוסדות ציבור ומיועד להסדרת המבנה הקיים ויותר להקים בו מבנים לשימוש הקהילה כגון מועדון, בית כנסת, גן ילדים, פעוטון וכדומה.
4.1.2	הוראות
	זכויות והוראות בניה יהיו ע"פ הטבלה שבפרק 5 בתקנון זה.

5. טבלת זכויות והוראות בניה – מצב מוצע

אחורי	קווי בניה (מטר)		קדמי	מספר קומות		גובה מבנה (מטר) ..	תכנית משטח (%)	צפיפות לדונם (יח"ד)	מספר יח"ד	אחוזי בניה כוללים (%)	שטחי בניה מ"ר/אחוזים				יעוד		
	צדדי-שמאלי	צדדי-ימני		מתחת לקובעת	מעל לקובעת						שטח בניה סה"כ	מתחת לכניסה לקובעת	שירות	עיקרי		שירות	עיקרי
ע"פ המסומן בנספח בינוי ותניה המופיע בתשריט	ע"פ המסומן בנספח בינוי ותניה המופיע בתשריט	ע"פ המסומן בנספח בינוי ותניה המופיע בתשריט	5	*	1	7	30%	-	-	30%	300	*	*	300	1000	400	מבנים ומוסדות ציבור

* יותר להעביר שטחי בניה ממעל מפלס הכניסה אל מתחת למפלס הכניסה בסמכות ועדה מקומית.

** הגובה המקסימאלי של כל מבנה ימדד מפני הקרקע הטבעית או החפורה הנמוך מבין השתיים, מן הנקודה הנמוכה ביותר של המבנה.

*** המבנה המסומן בתשריט התכנית באות A = מחסן קיים, באות B = מבנה ציבור קיים.

6. הוראות נוספות**6.1 מים**

אספקת מים תהיה מרשת המים המקומית. החיבור לרשת יהיה בתאום ובאישור משרד הבריאות ובאישור מהנדס הועדה המקומית.

6.2 ניקוז

תנאי לקבלת היתר בניה, הבטחת ניקוז כל השטח בתחום התכנית, באישור מהנדס הועדה המקומית ובאישור רשות הניקוז האזורית.

6.3 ביוב

תנאי לקבלת היתר בניה, חיבור למערכת הביוב של הישוב, באישור מהנדס הועדה המקומית ובהתאם לתכנית ביוב מאושרת ע"י משרד הבריאות והגורמים המוסמכים לכך.

6.4 מתקני תקשורת

מתקני התקשורת בבנין יותקנו בהתאם להוראות חלק י' בתוספת השניה לתקנות התכנון והבניה (בקשה להיתר, תנאי ואגרות) התש"ל - 1970 ובהתאם להנחיות מהנדס הועדה המקומית.

6.5 איסור בניה מתחת ובקרבת קווי חשמל

- א. תנאי למתן היתר בניה יהיה תיאום עם חברת החשמל בדבר תכנון והקמת חדר שנאים ו/או חדר מיתוג, פרטי קווי חשמל עיליים ותת קרקעיים, והנחיות לגבי מרחקי בניה ומגבלות שימוש מקווי חשמל עיליים ותת קרקעיים קיימים ומתוכננים.
- ב. תחנות השנאה
1. מיקום תחנות השנאה יעשה בתאום עם חברת חשמל.
 2. בתכנון לאיזור מגורים חדש ימוקמו תחנות השנאה, ככל האפשר, בשטחים ציבוריים או המיועדים למתקנים הנדסיים.
 3. על אף האמור בסעיף ב-1 ניתן יהיה בשל אילוצים טכניים או תכנוניים למקם את התחנות ואת תחנות השנאה במרווחים שבין קווי בנין לגבול מגרש, או על עמודי חשמל או משולב במבני המגורים.
- ג. איסור בניה בקרבת מתקני חשמל:
- לא יינתן היתר בניה לשימושים כגון מגורים, מסחר, תעשייה ומלאכה, תיירות ומבני ציבור בקרבת מתקני חשמל קיימים או מאושרים, אלא במרחקים המפורטים להלן:

מצייר הקו	מהתיל הקיצוני/מהכבל/מהמתקן	
	3.0 מ'	קו חשמל מתח נמוך - תייל חשוף
	2.0 מ'	קו חשמל מתח נמוך - תייל מבודד
	5.0 מ'	קו חשמל מתח גבוה עד 33 ק"ו-תיל חשוף או מצופה
	2.0 מ'	קו חשמל מתח גבוה עד 33 ק"ו-כבל אוירי מבודד (כא"מ)
20.0 מ'	-	קו חשמל מתח עליון 110 - 160 ק"ו
35.0 מ'	-	קו חשמל מתח על - עליון 400 ק"ו
	0.5 מ'	כבלי חשמל מתח נמוך
	3.0 מ'	כבלי חשמל מתח גבוה
	בתאום עם חברת החשמל	כבלי חשמל מתח עליון
	1.0 מ'	ארון רשת
	3.0 מ'	שנאי על עמוד

על אף האמור לעיל תתאפשר הקמתם של מבנים ו/או מתקני חשמל במרחקים הקטנים מהנקוב לעיל ובלבד שבוצע תאום עם חברת חשמל לגבי מרחקי בטיחות מפני התחשמלות ובכפוף לכל דין. להקמת מבני תשתית יעשה תאום פרטני בין בעל התשתית לבין חברת חשמל. בתכנית מתאר המתירה הקמתם של מבנים המכילים חומרים מסוכנים המועדים לדליקה או לפיצוץ תיכלל הוראה, הקובעת כי לא יינתן היתר בניה אלא במרחקי בטיחות שייקבעו בתכנית המתאר בתיאום עם חברת החשמל לפני תחילת ביצוע עבודות חפירה או בניה יכדוק המבצע את

קיומם האפשרי של כבלי חשמל. אין לחפור או לבצע עבודת בניה כלשהי מעל ובקרבה של פחות מ- 3 מ' מכבלי חשמל אלא לאחר קבלת אישור מחברת החשמל.

לא יינתן היתר לחפירה, חציבה או כריה במרחק הקטן מ- 10 מ' מהמסד של עמוד חשמל במתח עליון/על עליון או 3 מ' מהמסד של עמוד חשמל במתח גבוה/ נמוך ולא תבוצע פעולה כזו, אלא לאחר שניתנה לחברה הזדמנות לחוות דעה על ההיתר המבוקש או הפעולה אותה עומדים לבצע לפי העניין. על אף האמור לעיל, בתחום תכנית מתאר הקובעת רצועה למעבר קווי חשמל ראשיים- קווי מתח על ועל עליון יחולו הוראות תכנית מתאר עבורם.
על אף האמור בכל תכנית, כל בניה או שימוש מבוקשים בקרבת מתקני חשמל יותרו בכפוף למגבלות הקבועות בסעיף זה.

6.6 אשפה

סידורי סילוק האשפה יהיו לפי הוראות הרשות המקומית. לא יינתן היתר בניה בשטח תוכנית אלא לאחר שיובטח מקום לפחי האשפה בשטח המגרש ויסומן בהיתר הבניה. לא יינתן היתר בניה אלא לאחר התחייבות היזם לפינוי פסולת הבניה ופינוי עודפי עפר לאתר מוסדר.

6.7 חלוקה ורישום

תנאי להוצאת היתר בניה – תשריט איחוד ו/או חלוקה על ידי הועדה המקומית בהתאם לסעיף 137 לחוק התכנון והבניה 1965, רישום החלוקה יהיה ע"פ סעיף 143 לחוק.

6.8 הפקעות

כל השטחים המיועדים לפי תכנית זו לצרכי ציבור יופקעו ע"פ סעיפים 188, 189, 190 בפרק ח' של חוק התכנון והבניה 1965, ויירשמו על שם הרשות המקומית ע"פ סעיף 26 לחוק.

6.9 מבנים קיימים

מבנים קיימים הם מבנים הבנויים כחוק, מכוח תוכנית מאושרת הקודמת לתוכנית זו ומבנים הקיימים לפני שנת 1965. על מבנים אלו חלות ההוראות הבאות:
א. על מבנה קיים שאינו חודר לתחום הדרך ו/או לתחום שטחים ציבוריים, רשאית הועדה המקומית לאשר תוספת בניה מכוח תוכנית זו. לפי קו המתאר של הבניין הקיים. כל תוספת המשנה קו מתאר זה תבנה לפי קוי הבנין הקבועים בתוכנית זו.
ב. מעמדם של מבנים קיימים החורגים מהוראות תוכנית זו ואינם מסומנים להריסה יוגדר כמעמד של מבנים חורגים בהתאם להוראות פרק ז' לחוק התכנון והבניה.

6.10 היטל השבחה

א. הוועדה המקומית תטיל ותגבה היטל השבחה בהתאם להוראות התוספת השלישית לחוק.

6.11 חניה

החניה תהיה בתחום המגרשים בהתאם להוראות תקנות התכנון והבניה (התקנת מקומות חניה תשמי"ג 1983), או לתקנות התקפות במועד הוצאת ההיתר. תנאי למתן היתר בניה הבטחת מקומות חניה כנדרש בתקנות.

6.12 עתיקות

כל עבודה בתחום עתיקות מוכרז, תתואם ותבוצע רק לאחר קבלת אישור מנהל רשות העתיקות כמתחייב ובכפוף להוראות סעיף 29 לחוק העתיקות, התשל"ח – 1978. היה והעתיקות שתגלנה תצרכנה שינוי בבניין במגרש, תהיה הועדה המקומית רשאית להתיר שינויים כאמור ובלבד שלא יתווספו עקב שינויים אלה זכויות בניה, לא יגבה הבנין ולא תהיה חריגה בקווי הבנין, העולה על 10%.

6.13 פיקוד העורף

תנאי למתן היתר בניה יהיה אישור פיקוד העורף לפתרונות המיגון במגרש.
לא יוצא היתר בניה למבנה בשטח התוכנית אלא בהתאם לתקנות ההתגוננות האזרחית.

6.14 שרותי כבאות

קבלת התחייבות ממבקשי היתר הבניה לביצוע דרישות שרות הכבאות ולשביעות רצונם, תהווה תנאי להוצאת היתר בניה.

6.15 סידורים לבעלי מוגבלויות

היתרי בניה למבני ציבור יוצאו רק לאחר שיובטחו סידורים לבעלי מוגבלויות מאושרים ע"י מומחה נגישות מוסמך ולשביעות רצון מהנדס הועדה המקומית והכל עפ"י תקנות התכנון והבניה ותקנותיו.

6.16 חיזוק מבנים בפני רעידות אדמה

1. היתר לתוספות בניה למבנה קיים אשר נבנה שלא בהתאם לתקן ישראלי ת"י 413, יותנה בחיזוק המבנה כולו ביחד עם התוספת, בפני רעידות אדמה, על פי דרישות ת"י 413, ומילוי אחר התנאים הבאים:

- הגשת חו"ד המתבססת על אבחון על-פי תקן ישראל ת"י 2413 (הנחיות לעריכת עמידות מבנים קיימים ברעידות אדמה ולחיזוקם) בדבר הצורך בחיזוק המבנה הקיים בפני רעידות אדמה.
- על בקשה להיתר כאמור יחולו הוראות נוהל ביצוע בקרה הנדסית על בקשה להיתר הכוללת חיזוק מבנים בפני רעידות אדמה מכוח תמ"א 38 (נספח א' לחוזר מנכ"ל משרד הפנים "עידוד חיזוק מבנים מפני רעידות אדמה על פי תמ"א 38 ואמצעים נוספים" מיום 23 ביוני 2008).
- היתר לשינוי יעוד או שימוש במבנים קיימים, יותנה בהתאמת השימוש המוצע במבנה לדרישות העמידות לכוחות סיסמיים כפי שנקבע בתקן ישראלי ת"י 413 בהתאם לייעודו החדש של המבנה.

6.17 נגר עילי

מי הנגר העילי יועברו מתחומי המגרשים והמבנים לשטחים ציבוריים פתוחים או למתקני החדרה סמוכים לצרכי השהייה, החדרה והעשרת מי תהום.

תכנון שטחים ציבוריים פתוחים, יבטיח קליטה, השהייה והחדרה של מי נגר עילי באמצעות שטחי חלחול ישירים, או מתקני החדרה. השטחים הקולטים את מי הנגר העילי בתחום שטחים ציבוריים פתוחים יהיו נמוכים מסביבתם. כל זאת ללא פגיעה בתפקוד ובשימושים של שטחים אלה כשטחים ציבוריים פתוחים. בתכנון דרכים וחניות ישולבו, ככל הניתן, רצועות של שטחים מגוננים סופגי מים וחדירים ויעשה שימוש, ככל הניתן, בחמרים נקבוביים וחדירים.

תנאי למתן היתר בניה – אישור מהנדס הועדה המקומית לפתרון הנגר עפ"י הנחייה זו בהתאם להוראות התוספת השניה לתקנות התכנון והבניה (בקשה להיתר, תנאיו ואגרות) התש"ל – 1970.

6.18 עודפי חפירה ופסולת בנין

היתר בניה יינתן לאחר התחייבות היזם לפינוי פסולת בניין ועודפי עפר לאתר מוסדר ומאושר בלבד. תנאי למתן טופס 4 יהיה אישור מנהלת אתר מורשה על פינוי פסולת בניה ועודפי עפר לשטחה.

6.19 עצים בוגרים

כל העצים בתחום הקו הכחול של התכנית מיועדים לשימור. אם יוחלט בעתיד לבקש היתר בניה להרחבת או תוספת מבנה הציבור, יבוצע סקר עצים מפורט שיכלול המלצה לגבי אופן הטיפול בעצים הקיימים: שימור, העתקה או כריתה והכל באישור פקיד היערות כתנאי למתן היתר בניה.

7. ביצוע התוכנית**7.1 שלבי ביצוע**

מספר שלב	תאור שלב	התנייה
	בשלב אחד	

7.2 מימוש התוכנית

זמן משוער לביצוע תכנית זו - 15 שנים מיום אישורה.

8. חתימות

תאריך: 22-8-13	חתימה:  מועצה אזורית מבואות החרמון 500221551	שם: ת. מועצה אזורית מבואות החרמון 500221551	מגיש התוכנית
מספר תאגיד:	תאגיד/שם רשות מקומית: מועצה אזורית מבואות החרמון		

תאריך:	חתימה:  אבישי טאוב תכנון אדריכלי ובינוי ערים בע"מ כורזים ד.נ. חבל כורזים טל. 06-6934977 פקס 06-6938468	שם: אבישי טאוב	עורך התוכנית
מספר תאגיד: 512073966	תאגיד: אבישי טאוב תכנון אדריכלי ובינוי ערים בע"מ		

תאריך: 22-8-13	חתימה:  מועצה אזורית מבואות החרמון 500221551	שם: ת. מועצה אזורית מבואות החרמון	יוזם בפועל
מספר תאגיד:	תאגיד: מועצה מקומית מבואות החרמון.		

תאריך:	חתימה:	שם:	בעל עניין בקרקע
מספר תאגיד:	תאגיד: מנהל מקרקעי ישראל.		

רשימת תיוג – טופס נלווה למילוי על ידי עורך התוכנית

תוכנית מספר: ג/ 20227 שם התוכנית: כורזים-מבנים ומוסדות ציבור



אבישי טאוב
תכנון אדריכלי ובינוי ערים בע"מ
כורזים ד.נ. חבל כורזים

עורך התוכנית: אבישי טאוב תאריך: 03.2013 חתימה: טל. 06-6934977 פקס 06-6938468

תחום הבדיקה	סעיף בנוהל	נושא	כן	לא
מסמכי התוכנית	1.7	האם קיימים כל מסמכי התוכנית המוזכרים בסעיף 1.7 בנוהל מבא"ת?	√	
		האם קיימים נספחי תנועה, בינוי, ניקוז וכו'?		
		אם כן, פרט: _____		
הוראות התוכנית		האם מולאו כל סעיפי התוכנית על פי נוהל מבא"ת (או נרשם "לא רלבנטי")?	√	
תשריט התוכנית ⁽¹⁾	6.1, 6.2	יעודי קרקע לפי טבלאות יעודי הקרקע שבנוהל מבא"ת	√	
	2.2.7	קיום טבלת שטחים ובדיקה שסך כל השטחים במצב מאושר ומוצע-זהה	√	
	2.4.1	קיום סימונים (מקרא, חץ צפון, קואורדינטות X, Y ברשת	√	
	2.4.2	החדשה, קנה מידה, קו כחול שלם וסגור)		
	2.3.2	קיום תרשימי סביבה (תרשים התמצאות כללית ותרשים	√	
	2.3.3	הסביבה הקרובה)		
	4.1	התשריט ערוך על רקע של מפת מדידה מעודכנת לשנה	√	
		אחרונה, כולל חתימה וחותמת ⁽²⁾		
	4.3	קיום תשריט מצב מאושר	√	
	4.4	קיום תשריט מצב מוצע – בקנה מידה התואם להיקף התוכנית.	√	
התאמה בין התשריט להוראות התוכנית		התאמה מלאה בין המקרא לבין התשריט בתשריטי מצב מאושר ומוצע (כל אחד בהתאמה)	√	
		הגדרת קווי בנין מכבישים (סימון בתשריט/ רוזטות וכדומה)	√	
		סימון מרחב תכנון, גבול שיפוט	√	
		מספר התוכנית	√	
	1.1	שם התוכנית	√	
		מחוז	√	
	1.4	סיווג (סוג, סמכות ואופי התוכנית)	√	
	1.5	מקום התוכנית (מרחב תכנון מקומי, רשות מקומית)	√	
1.8	פרטי בעלי עניין (יזם, מגיש, בעלי קרקע)	√		
8.2	חתימות (יזם, מגיש ועורך התוכנית)	√		
תחום הבדיקה	סעיף בנוהל	נושא	כן	לא
		האם התוכנית חייבת בתסקיר השפעה על הסביבה? ⁽³⁾	√	

⁽¹⁾ מספרי הסעיפים מתייחסים לחלק ב' בנהל מבא"ת – "הנחיות לעריכת תשריט התוכנית.

⁽²⁾ יש להתייחס לסעיף 4.1 בחלק ב' בנהל מבא"ת.

⁽³⁾ עפ"י תקנות התכנון והבניה, תקנה 2 או 3 (תסקירי השפעה על הסביבה) התשס"ג-2003, או עפ"י החלטתהנחית מוסד התכנון.

לא	כן	נושא	סעיף בנוהל	תחום הבדיקה
✓		האם התוכנית גובלת במחוז שכן? אם כן, פרט: _____		כללי
✓		האם התוכנית גובלת במרחב תכנון מקומי שכן? אם כן, פרט: _____		
✓		האם נדרשת הודעת הפקדה לגופים ציבוריים? אם כן, פרט: _____		
		האם התוכנית כוללת או משנה הוראות בדבר:		
✓		• שמירה על בניינים או אתרים בעלי חשיבות היסטורית או ארכיאולוגית		
✓		• שמירת מקומות קדושים		
✓		• בתי קברות		
✓		האם נדרשת הודעת הפקדה מיוחדת לתוכניות הנוגעות לטיסה?		
✓		צירוף נספח חלוקה/איחוד וחלוקה בהתאם לתקנות התכנון והבניה (תכנית איחוד וחלוקה) התשס"ט - 2009		איחוד וחלוקה
	✓	קיום תצהירים חתומים של עורכי התוכנית	פרק 14	טפסים נוספים (4)
	✓	קיום מסמכים המעידים על היות מגיש התוכנית בעל עניין בקרקע	1.8	
✓		האם כוללת התוכנית עבודות עפר, ייבוא חומרי מילוי ו/או ייצוא חומרי חפירה מתחום הפרויקט בהיקף צפוי של מעל 100,000 ממ"ק?		חומרי חפירה ומילוי (5)
✓		במידה וכן, האם צורף לתוכנית נספח ייטפול בחומרי חפירה ומילוי?		
✓		האם נבדקה התוכנית בדיקה מיקדמית ('Pre-Ruling') מול לשכת התכנון המחוזית/ מינהל התכנון? האם נמצאה התוכנית חודרת לתחום?		רדיוסי מגן (6)
✓		האם בוצעה בדיקה מלאה לחדירת התוכנית לתחום רדיוסי מגן מול משרד הבריאות? האם נמצא כי התוכנית חודרת לתחום?		
✓		האם התוכנית כוללת הוראה לפיה תוספת בניה למבנה קיים אשר נבנה שלא בהתאם לתקן ישראלי ת"י 413, מותנית חיזוק המבנה כולו ביחד עם התוספת, בפני רעידות אדמה?		
	✓	בתכנית שמשנה שימוש או יעוד של מבנה קיים, האם היא כוללת הוראה בדבר התאמת השימוש המוצע במבנה לדרישות העמידות בכוחות סיסמיים כפי שנקבע בתקן ישראלי ת"י 413 בהתאם ליעודו החדש של המבנה?		
✓		האם התכנית כוללת מנגנון תמרוץ לחיזוק מבנים קיימים בפני רעידות אדמה או לתוספת מרחבים מוגנים במבנים קיימים?		
✓		האם סומנו בתחום התוכנית עצים בוגרים כנדרש?		שמירה על עצים בוגרים (7)

(5) ראה התייחסות לנושא בפרק 10 בנוהל ובהנחיות האגף לתכנון נושאי במינהל התכנון באתר האינטרנט של משרד הפנים.

(6) הערה: הבדיקה אינה נדרשת בתוכנית של תוספת בניה לגובה בלבד למבנה קיים ללא שינוי ייעוד.

(7) עפ"י תיקון 89 לחוק התז"ב - שמירה על עצים בוגרים

תצהירים

תצהיר עורך התוכנית

אני החתום מטה אבישי טאוב, מספר זהות 006847214, מצהיר בזאת כדלקמן:

1. אני ערכתי את תוכנית מס' ג/20227 ששמה

כורזים-מבנים ומוסדות ציבור (להלן – "התוכנית").

2. אני בעל ידע וניסיון בעריכת תוכניות. בעל הכשרה מקצועית בתחום אדריכלות ובינוי ערים מספר רשיון 17408.

3. אני ערכתי את התוכנית בעצמי ובסיוע יועצים נוספים כמפורט להלן:

שם היועץ תחום מומחיותו והכשרתו הנושאים בתוכנית שנערכו על ידי/בסיוע יועץ

א.

ב.


ג.

4. הנני אחראי להכנת מסמכי התוכנית (הוראות, תשריט).

5. הנני מאשר כי לפי מיטב ידיעתי המקצועית, נתוני התוכנית שהגשתי, כמפורט בסעיף 4, נכונים ותואמים את החוק, התקנות, מבנה אחיד לתוכנית והנחיות מוסדות התכנון.

כמו כן, הנני מאשר כי המסקנות וההמלצות שהגשתי, כאמור, הן נכונות לפי מיטב ידיעתי ושיפוטי.

6. אני מצהיר כי השם דלעיל הוא שמי, החתימה דלמטה היא חתימתי, וכי תוכן תצהירי זה אמת.



אבישי טאוב
תסגן אדריכלי ובינוי ערים מ"מ
כורזים ד.ג. חבל כורזים
סל. 06-6934977 - 06-6938468 פקס

חתימת המצהיר

03.2013

תאריך

תצהיר בעל מקצוע שהשתתף בעריכת תוכנית

אני החתום מטה _____ (שם), מספר זהות _____,

מצהיר בזאת בכתב כדלקמן:

1. אני השתתפתי בעריכתה של תוכנית מס' _____ ששמה _____ (להלן – ה"תוכנית").
2. אני מומחה לתחום _____ ויש בידי תעודה מטעם _____ (הגוף המוסמך לרישוי בעלי המקצוע בתחום זה) שמספרה הוא _____ או לחילופין (מחק את המיותר):
אני מומחה בתחום _____ שלא חלה לגביו חובת רישוי.
3. אני השתתפתי בעריכת / ערכתי את הנושאים _____ בתוכנית.
4. אני בעל המומחיות וההכשרה המתאימה לחוות את דעתי המקצועית בנושאים המפורטים בסעיף 3 לעיל והנאמר בתוכנית בנושא משקף את חוות דעתי המקצועית.
5. הנני אחראי לתוכן הפרקים/נושאים בתוכנית אותם ערכתי ושהשתתפתי בעריכתם.
6. אני מצהיר כי השם דלעיל הוא שמי, החתימה דלמטה היא חתימתי, וכי תוכן תצהירי זה אמת.

_____ חתימת המצהיר

_____ תאריך

הצהרת המודד

הערה: הצהרת המודד מהווה נספח להוראות התכנית. הצהרה מס' 1 תופיע גם ע"ג התשריט.

סעיף 1 ימולא ע"י מודד מוסמך שערך את המדידה המהווה רקע לתוכנית.
 סעיף 2 ימולא ע"י המודד המוסמך שערך את העדכון או אישר את עדכניות המדידה ככל שנערך עדכון או אושרה עדכניות למפה הטופוגרפית/המצבית, לרבות הרקע הקדסטריאלי.


מספר התוכנית : **20227/ג**

רמת דיוק, הקו הכחול והקדסטר :

- מדידה גרפית.
- קו כחול (בלבד) ברמה אנליטית.
- מדידה אנליטית מלאה ברמת תצ"ר (כולל הקו הכחול).


1. המדידה המקורית

הריני מצהיר בזאת כי מדידת המפה הטופוגרפית/המצבית המהווה רקע לתוכנית זו, נערכה על ידי ביום: 13.11 והיא הוכנה לפי הוראות נוהל מבא"ת ובהתאם לתקנות החוק ולתקנות המודדים שבתוקף. דיוק הקו הכחול והקדסטר: מדידה גרפית/ קו כחול (בלבד) ברמה אנליטית/ מדידה אנליטית מלאה ברמת תצ"ר (כולל הקו הכחול).

<u>39.13</u> תאריך		<u>1091</u> מספר רשיון	<u>מועתאז סבאג</u> שם המודד
-----------------------	--	---------------------------	--------------------------------

2. עדכניות המדידה

הריני מצהיר בזאת כי המפה הטופוגרפית/המצבית המהווה רקע לתוכנית זו, לרבות הרקע הקדסטריאלי, נבדקה על ידי ונמצאה עדכנית/עודכנה ביום: 10.5.13 בהתאם להוראות החוק ולתקנות המודדים שבתוקף.

<u>39.13</u> תאריך		<u>1091</u> מספר רשיון	<u>מועתאז סבאג</u> שם המודד
-----------------------	---	---------------------------	--------------------------------

נספח הליכים סטטוטוריים

תוכנית מספר: ג/20227 שם התוכנית: כורזים מבנים ומוסדות ציבור



אבישי טאוב
תכנון אדריכלי ובינוי ערים מ"מ
כורזים ד.נ. חבל כורזים
חתימה: טל. 06-6934977 פקס 06-6932168

עורך התוכנית: אדריכל אבישי טאוב תאריך: 03.2013

יחס בין התוכנית לבין תוכניות מופקדות			
מספר תוכנית מופקדת	סטטוס טיפול בתוכנית	מספר ילקוט פרסומים	תאריך

יחס בין התוכנית לבין התוספות בחוק			
שם התוספת	תחולת התוספת	שם מוסד התכנון המאשר	תאריך האישור
התוספת הראשונה לעניין קרקע חקלאית ושטחים פתוחים	• התוספת אינה חלה.		
התוספת השניה לעניין סביבה חופית	• התוספת אינה חלה.		
התוספת הרביעית לעניין שימור מבנים	• התוספת אינה חלה.		

אישור על-פי סעיף 109 לחוק		
סעיף	החלטה	תאריך ההחלטה
סעיף 109 (א)		
סעיף 109 (ב)		

ערר על התוכנית			
שם ועדת הערר	מספר הערר	אישור ועדת הערר	תאריך האישור
ועדת ערר מחוזית - לפי סעיף 12 ג' לחוק.			
ועדת משנה לעררים של הוועדה המחוזית.			
ועדת משנה לעררים של המועצה הארצית.			