

## חוק התכנון והבניה, התשכ"ה – 1965

17-09-2013

נתקבל  
מצד עילית

## הוראות התוכנית

תוכנית מס' ג/20288

שם תוכנית: הוספת זכויות בנייה למגרש 183/5, מושבה כנרת

צפון  
עמק הירדן  
תכנית מפורטתמחוז:  
מרחב תכנון מקומי:  
סוג תוכנית:

## אישורים

מתן תוקף	הפקדה
<div data-bbox="230 1003 755 1220"> <p>משרד הפנים מחוז צפון חוק התכנון והבניה תשכ"ה 1965 אישור תכנית מס' <u>20288/ג</u> הועדה המחוזית לתכנון ומבנה החליטה ביום <u>22.7.13</u> לאשר את התוכנית מנהל מינהל התכנון מ.מ. י"ר הועדה המחוזית</p> </div>	
<div data-bbox="300 1496 743 1668"> <p>הודעה על אישור תכנית מס' <u>20288/ג</u> פורסמה בילקוט הפרסומים מס' <u>6698</u> מיום <u>19.11.13</u></p> </div>	

## דברי הסבר לתוכנית

הסדרת מבנה קיים הכוללת הוספת זכויות בנייה ושימוש בריכה.  
שינוי בקווי בנין לתכנית ג/8022.

דף ההסבר מהווה רקע לתוכנית ואינו חלק ממסמכי הסטטוטוריים.

**1. זיהוי וסיווג התוכנית**

שם התוכנית	1.1 שם התוכנית ומספר התוכנית
מספר התוכנית	1.2 שטח התוכנית
שלב	1.3 מהדורות
מספר מהדורה בשלב	1.4 סיווג התוכנית
תאריך עדכון המהדורה	
סוג התוכנית	
האם מכילה הוראות של תכנית מפורטת	
מוסד התכנון המוסמך להפקיד את התוכנית	
לפי סעיף בחוק	
היתרים או הרשאות	
סוג איחוד וחלוקה	
האם כוללת הוראות לענין תכנון תלת מימדי	
הוספת זכויות בנייה למגרש 183/5	
מושבה כנרת	
ג/20288	
0.884 דונם	
מתן תוקף	
מהדורה 1 בשלב מתן תוקף	
1.09.2013	
תוכנית מפורטת	
כן	
ועדה מחוזית	
לא רלוונטי	
תוכנית שמכוחה ניתן להוציא היתרים או הרשאות.	
ללא איחוד וחלוקה.	
לא	

**1.5.1 מקום התוכנית**

1.5.1 נתונים כלליים	מרחב תכנון מקומי	עמק הירדן
1.5.2 תיאור מקום	קואורדינטה X	253: 170
1.5.3 השוואת מקומות בתוכנית	קואורדינטה Y	736: 560
1.5.4 כתובות שבהן חלה התוכנית	רשות מקומית	מושבה כנרת
	התייחסות לתחום הרשות	מועצה אזורית עמק הירדן
	נפה	חלק מתחום הרשות
	יישוב	כנרת
	שכונה	מושבה כנרת
	רחוב	
	מגרש	183/5

**1.5.5 גושים וחלקות בתוכנית**

מספר גוש	סוג גוש	חלק / כל הגוש	מספרי חלקות בשלמותן	מספרי חלקות בחלקן
15308	מוסדר	חלק מהגוש	-	183 ח'

הכל על-פי הגבולות המסומנים בתשריט בקו הכחול.

**1.5.6 גושים ישנים**

מספר גוש	מספר גוש ישן
ל.ר.	ל.ר.

**1.5.7 מגרשים/תאי שטח מתוכניות קודמות שלא נרשמו כחלקות**

מספר תוכנית	מספר מגרש/תא שטח
ל.ר.	ל.ר.

**1.5.8 מרחבי תכנון גובלים בתוכנית**

ל.ר.
------

**1.6 יחס בין התוכנית לבין תוכניות מאושרות קודמות**

תאריך	מספר ילקוט פרסומים	הערה ליחס	סוג יחס	מספר תוכנית מאושרת
28.03.1994	4205	ישוב חקלאי	כפופה	תמ"א 13 גליון 7
27.12.2005	5474	הנחיות סביבתיות – רגישות נופית סביבתית גבוהה, שטחי שימור משאבי מים. תשריט מרקמים - מרקם חופי, שמורות וגנים, מכלול כפרי לשימור	כפופה	תמ"א 35
30.07.2007	5696	שטח ללא הגבלות סביבתיות	כפופה	תמ"מ 9/2
16.08.2007	5704	פגיעות מי תהום גבוהה א' 1.	כפופה	תמ"א 34 / ב / 4
24/10/1974	2055	גובלת עם תכנית זו	גובלת	1369/ג
17.01.2002	5047	שינוי בקווי בניין וזכויות בנייה	שינוי	8022/ג

**1.7 מסמכי התוכנית**

סוג המסמך	תחולה	קנ"מ	מספר עמודים	מספר גיליונות	תאריך עריכת המסמך	עורך המסמך	גורם מאשר	תאריך האישור
הוראות התוכנית	מחייב		20		21.12.2011	אדריכל בריק מחמוד	וועדה מחוזית לתכנון ובנייה	
תשריט התוכנית	מחייב	1:250		1	21.12.2011	אדריכל בריק מחמוד	וועדה מחוזית לתכנון ובנייה	

כל מסמכי התוכנית מהווים חלק בלתי נפרד ממנה, משלימים זה את זה ויקראו כמקשה אחת. במקרה של סתירה בין המסמכים המחייבים לבין המנחים יגברו המסמכים המחייבים. במקרה של סתירה בין המסמכים המחייבים לבין עצמם תגברנה ההוראות על התשריטים.

**1.8 בעלי עניין/ בעלי זכויות בקרקע/ עורך התוכנית ובעלי מקצוע מטעמו****1.8.1 מגיש התוכנית**

מקצוע / תואר	שם פרטי ומשפחה	מספר זהות	מספר רישון	שם תאגיד / שם רשות מקומית	מס' תאגיד	כתובת	טלפון	סלולרי	פקס	דוא"ל	גוש / חלקה(י)
	פרס גילה	56131642				רח' התמר 26, רעננה	09-8919693	052-3975846			
	פרס נחמיה	55366306									

**1.8.2 יזם בפועל**

מקצוע / תואר	שם פרטי ומשפחה	מספר זהות	מספר רישון	שם תאגיד / שם רשות מקומית	מס' תאגיד	כתובת	טלפון	סלולרי	פקס	דוא"ל
	פרס גילה	56131642				רח' התמר 26, רעננה	09-8919693	052-3975846		
	פרס נחמיה	55366306								

**1.8.3 בעלי עניין בקרקע**

מקצוע / תואר	שם פרטי ומשפחה	מספר זהות	מספר רישון	שם תאגיד/ שם רשות מקומית	מס' תאגיד	כתובת	טלפון	סלולרי	פקס	דוא"ל
בעלים	פרס גילה	56131642				רח' התמר 26, רעננה	09-8919693	052-3975846		
	פרס נחמיה	55366306								

**1.8.4 עורך התכנית ובעלי מקצוע מטעמו**

מקצוע / תואר	שם פרטי ומשפחה	מספר זהות	מספר רישון	שם תאגיד/ שם רשות מקומית	מס' תאגיד	כתובת	טלפון	סלולרי	פקס	דוא"ל
עורך ראשי	מחמוד בריק	080913965	35373			ת.ד. 341, קרית שמונה, מ. 10200	04-6941095	050-5546116	04-6941095	brickm@012.net.il
מודד	מתניה חן-ציון		697	חן-בר מדידות והנדסה בע"מ		מצפה נטופה, ד.ג. גליל תחתון, מ. 15295	04-6782595		04-6785643	mate@netofam.co.il

**1.9 הגדרות בתוכנית**

בתוכנית זו יהא לכל מונח מהמונחים המפורטים להלן הפרוש המופיע בצד ההגדרה, אלא אם כן משתמע אחרת מהוראות התוכנית או מהקשר הדברים.

מונח	הגדרת מונח

כל מונח אשר לא הוגדר בתוכנית זו, תהיה נודעת לו המשמעות הנתונה לו בחוק התכנון והבניה התשכ"ה – 1965 (להלן "החוק") או בתקנות שהותקנו מכוחו, וזאת בהיעדר כוונה אחרת משתמעת.

**2. מטרת התוכנית ועיקרי הוראותיה****2.1 מטרת התוכנית**

הסדרת מבנה קיים הכוללת הוספת זכויות בנייה ושימוש בריכה.

**2.2 עיקרי הוראות התוכנית**

שינוי באחוזי בנייה מ-35% ל-55%.  
שינוי בקווי בניין לפי תשריט.  
שינוי במספר קומות (מ-2 קומות ל-2 קומות מעל מפלס כניסה ואחת מתחת).

**2.3 נתונים כמותיים עיקריים בתוכנית**

סה"כ שטח התוכנית – דונם	0.884 דונם
-------------------------	------------

הערות	סה"כ מוצע בתוכנית		שינוי (+/-) למצב המאושר	מצב מאושר	ערך	סוג נתון כמותי
	מפורט	מתארי				
	486.20		+ 176.80	309.40	מ"ר	מגורים א'
עפ"י ג/8022	1		0	1	יח"ד	

**3. טבלאות יעודי קרקע, תאי שטח ושטחים בתוכנית**

**3.1 טבלת שטחים**

תאי שטח כפופים				תאי שטח	יעוד
ל.ר.	ל.ר.	ל.ר.	ל.ר.	1	מגורים א'

על אף האמור בסעיף 1.7 - במקרה של סתירה בין היעוד או הסימון של תאי השטח בתשריט לבין המפורט בטבלה זו - יגבר התשריט על ההוראות בטבלה זו.

**3.2 טבלת שטחים**

מצב מוצע			←	מצב מאושר		
אחוזים	מ"ר	יעוד		אחוזים	מ"ר	יעוד
100	884	מגורים א'		100	884	מגורים א'
100	884	סה"כ		100	884	סה"כ

<b>4</b>	<b>יעודי קרקע ושימושים</b>
----------	----------------------------

<b>4.1</b>	<b>שם ייעוד: מגורים 'א'</b>
<b>4.1.1</b>	<b>שימושים</b>
	עפ"י ג/8022, בתוספת לשימוש בבריכת שחייה.
<b>4.1.2</b>	<b>הוראות</b>
	עפ"י ג/8022 למעט קווי בניין, אחוזי בנייה ומספר קומות.



## 5. טבלת זכויות והוראות בניה – מצב מוצע

יעוד	מס' תא שטח	גודל מגרש מינימלי (מ"ר)	שטחי בניה אחזים *				אחוזי בניה כוללים (%)	מספר יח"ד	צפיפות יח"ד (לדונם נטו)	תכסית תא השטח (%)	גובה מבנה (מטר)	מספר קומות		קווי בנין (מטר)			אחורי
			מפלס		מתחת לכניסה הקובעת	מעל לכניסה הקובעת						קדמי	צידי-ימני	צידי-שמאלי			
			עיקרי	שרות													
מגורים א'	1	884	55%	12%	עפ"י ג/8022	67%	67%	עפ"י ג/8022	28%	8.5 מ'	2	1	5.0**	3.5	3.5**	4.0	

\* - בסמכות הועדה המקומית לאפשר העברת זכויות בניה ממעל מפלס כניסה אל מתחת למפלס הכניסה הקובעת כל עוד יישמר סה"כ אחוזי הבניה המותרים.  
 \*\* - פרט למבנה שירות (פרגולה, חנייה, מחסן וחדר מכונות קיימים).

**6. הוראות נוספות****6.1. הוראות והנחיות נוספות****6.1.1. רשימת תנאים לקבלת היתר בניה**

תנאי למתן היתר בניה בשטח התכנית: אישור תכנית, הגשת תכנית בינוי לאישור הועדה המקומית. תכנית זו תכלול: מקומות חניה לפי תקנת מקומות חניה תשמ"ג 1983, דרכי גישה, תכנית פיתוח המגרש בגבהים סופיים מתוכננים, כולל התאמת מפלס חניה למפלס הדרך הסמוכה, גידור ושטחי גינון.

**6.2. תשתיות****6.2.1. מים**

אספקת מים תהיה מרשת המים המקומית. החיבור לרשת יהיה בתאום ובאישור משרד הבריאות ובאישור מהנדס הועדה המקומית.

**6.2.2. ניקוז**

תנאי לקבלת היתר בניה, הבטחת ניקוז כל השטח בתחום התכנית, באישור מהנדס הועדה המקומית ובאישור רשות הניקוז האיזורית.

**6.2.3. הוראות בנושא טיפול במי נגר עילי**

העברת מי נגר העילי מתחום המגרש והמבנה לשטחים ציבוריים פתוחים או מתקני החדרה סמוכים לצרכי השחייה, החדרה והעשרת מי תהום.

בתכנון דרכים וחניות ישולבו רצועות של שטחים מגוננים סופגי מים וחדירים ויעשה שימוש בחומרים נקבוביים וחדירים.

**6.2.3. ביוב**

תנאי לקבלת היתר בניה, חיבור למערכת הביוב של הישוב, האישור מהנדס הועדה המקומית ובהתאם לתכנית ביוב מאושרת ע"י משרד הבריאות והגורמים המוסמכים לכך.

**6.2.4. חשמל**

א. תנאי למתן היתר בניה יהיה - תיאום עם חברת החשמל בדבר תכנון והקמת חדר שנאים /או חדר מיתוג, פרטי קווי חשמל עיליים ותת קרקעיים, והנחיות לגבי מרחקי בניה ומגבלות שימוש מקווי חשמל עיליים ותת קרקעיים קיימים ומתוכננים.

ב. בשטחים בנויים, תחנות השנאה חדשות יוקמו במבנה שהוקם לשם כך. במקרים בהם תנאי השטח אינם מאפשרים הקמת שנאים במבנה, רשאי מהנדס הרשות המקומית לאשר הקמת שנאים על עמודי חשמל. מגבלה זו לא תחול בשטחים פתוחים, בהם תותר הקמת תחנת שנאים על עמודי חשמל.

ג. שנאי ימוקם במבנה נפרד או בחלק של הבנין בתאום עם חברת החשמל ובאישור הועדה המקומית.

**ד. איסור בניה מתחת לקווי חשמל עיליים**

לא יינתן היתר בניה מתחת לקווי חשמל עיליים קיימים או מאושרים, אלא במרחקי בטיחות מפני התחשמלות המפורטים להלן, מקו המשוך אל הקרקע מהתיל הקיצוני של הקו או מציר הקו, הכל כמפורט להלן, לבין החלק הבולט או הקרוב ביותר לבנין, פרט לבנינים המותרים בשטח למעבר קווי החשמל.

מס' הקו	מהתיל הקיצוני	מציר הקו
א. קו חשמל מתח נמוך - תיל חשוף	2.00 מ'	2.25 מ'
ב. קו חשמל מתח נמוך - תיל מבודד	1.50 מ'	1.75 מ'
ג. קו חשמל מתח גבוה עד 33 ק"ו: בשטח בנוי		

בשטח פתוח	5.00 מ' -	6.50 מ' 8.50 מ'
ד. קו חשמל מתח עליון 110 - 160 ק"ו: בשטח בנוי בשטח פתוח (בשטחים בהם המרחקים בין העמודים עד 300 מ')	9.50 מ' -	13.00 מ' 20.00 מ'
ה. קו חשמל מתח על-עליון 400 ק"ו	-	35.00 מ'

\* באזורים בהם המרחקים בין עמודי החשמל בקווי מתח עליון / על-עליון גדולים מן האמור לעיל, יש לפנות אל חברת החשמל על מנת לקבל מידע לגבי המרחקים המזעריים המותרים.

בתוכנית מתאר המתירה הקמתם של מבנים המכילים חומרים מסוכנים המועדים לדליקה או לפיצוץ תכלול הוראה, הקובעת כי לא יינתן היתר בניה אלא במרחקי בטיחות שייקבעו בתוכנית המתאר בתיאום עם חברת החשמל.

לפני תחילת ביצוע עבודות חפירה או בניה יבדוק המבצע את קיומם האפשרי של קווי חשמל. אין לחפור או לבצע עבודת בניה כלשהי מעל ובקרבה של פחות מ- 3 מ' מקווי חשמל תת-קרקעיים אלא לאחר קבלת אישור מחברת החשמל. אין לבנות מבנים מעל כבלי חשמל תת-קרקעיים או בקרבה של פחות מ- 0.5 מ' מקווי חשמל תת-קרקעיים מתח גבוה / מתח נמוך או 1.0 מ' מקווי חשמל תת-קרקעיים מתח עליון.

לא יינתן היתר לחפירה, חציבה או כריה במרחק הקטן מ- 10 מ' מהמסד של עמוד חשמל במתח עליון, על עליון או 3 מ' מהמסד של עמוד חשמל במתח גבוה/ נמוך ולא תבוצע פעולה כזו, אלא לאחר שניתנה לחברה הזדמנות לחוות דעה על ההיתר המבוקש או הפעולה אותה עומדים לבצע לפי העניין.

על אף האמור לעיל, בתחום תוכנית מתאר הקובעת רצועה למעבר קווי חשמל ראשיים = קווי מתח על ועל עליון יחולו הוראות תוכנית מתאר זו.

#### 6.2.5. אשפה

סידורי סילוק האשפה יהיו לפי הוראות הרשות המקומית. לא יינתן היתר בניה בשטח התכנית אלא לאחר שיובטח מקום לפחי האשפה בשטח המגרש ויסומן בהיתר הבניה. לא יינתן היתר בניה אלא לאחר התחייבות היזם לפינוי פסולת הבניה ופינוי עודפי עפר לאתר מסודר.

### 6.3. הוראות כלליות

#### 6.3.1. רישום

בהתאם להוראות סעיף 125 חוק התכנון הבניה.

#### 6.3.2. היטל השבחה

היטל השבחה יוטל ויגבה עפ"י הוראות התוספת השלישית לחוק התכנון והבניה.

#### 6.3.3. חניה

החניה תהיה בתחום המגרשים בהתאם להוראות תקנות התכנון והבניה (התקנה מקומות חניה תשמ"ג 1983), או לתקנות התקפות במועד הוצאת ההיתר. תנאי למתן היתר בניה הבטחת מקומות חניה כנדרש בתקנות.

#### 6.3.5. הוראות הג"א

לא יוצא היתר בניה למבנה בשטח התכנית אלא אם כן כלול בו מקלט או ממ"ד בהתאם לתקנות ההתגוננות האזרחית.

#### 6.3.5. כיבוי אש

קבלת התחייבות ממבקשי ההיתר לביצוע דרישות שרות הכבאות ולשביעות רצונם, תהווה תנאי להוצאת היתר בניה.

## 6.3.6. מבנים קיימים

ועדה מקומית רשאית לתת לגיטימציה למבנים קיימים, המופיעים בתשריט של תכנית זו ושלא עומדים בקוי בניין, בתנאים הבאים:

- מבנים העומדים בכל ההוראות האחרות של התכנית.
- מבנים אשר לא חודרים לדרכים ולשטחים ציבוריים.
- נקט הליך לפי סעיף 149 לחוק על מנת לאפשר לשכנים להתנגד למתן ההיתר.
- תוספות למבנים כאלו יאושרו רק לאחר מתן לגיטימציה למבנה הקיים. תוספות לפי קו המתאר של הבניין שלא עומדים בקוי הבניין יאושרו רק לאחר נקיטה הליך לפי סעיף 149. תוספות החורגות מקונטור הבניין הקיים יעמדו בקוי הבניין הקבועים בתכנית.

## 6.3.7. חיזוק מבנים בפני רעידות אדמה

1. היתר לתוספות בניה למבנה קיים אשר נבנה שלא בהתאם לתקן ישראלי ת"י 413, יותנה בהתאמה לדרישות ת"י 413 ומילוי אחר התנאים הבאים:

א. הגשת חו"ד המתבססת על אבחון על-פי תקן ישראל ת"י 2413 (הנחיות לעריכת עמידות מבנים קיימים ברעידות אדמה ולחיזוקם) בדבר הצורך בחיזוק המבנה הקיים בפני רעידות אדמה.

ב. על בקשה להיתר כאמור יחולו הוראות נוהל ביצוע בקרה הנדסית הכוללת חיזוק מבנים בפני רעידות אדמה מכוח תמ"א 38 (נספח א' לחוזר מנכ"ל משרד הפנים "עידוד חיזוק מבנים מפני רעידות אדמה על פי תמ"א 38 ואמצעים נוספים" מיום 23 ביוני 2008).

2. היתר לשינוי יעוד או שימוש במבנים קיימים, יותנה בהתאמת השימוש המוצע במבנה לדרישות העמידות לכוחות סיסמיים כפי שנקבע בתקן ישראלי ת"י 413 בהתאם לייעודו החדש של המבנה.

## 6.3.8. פיתוח תשתית

א. בתנאים למתן היתר בניה יקבעו דרכי ביצוע של כל עבודות התשתית לרבות קו ביוב ו/או קו ניקוז, ו/או תא ביוב, ו/או דרך, ו/או עמוד תאורה, ו/או קוי תאורה, ו/או מרכזיית תאורה וכל העבודות הכרוכות בביצוע הנ"ל וכדומה (להלן: עבודות התשתית) המצויים בתוך תחומי המקרקעין ובסמוך למקרקעין כפי שיקבע על ידי מהנדס הועדה המקומית.

ב. כל מערכות התשתית שבתחום תוכנית כולל חשמל (למעט קו מתח עליון), תקשורת (למעט מתקנים סלולריים), צינורות ביוב ומים ראשיים וכיו"ב תהיינה תת-קרקעיות.

ג. בעל היתר הבניה יעתיק, במידת הצורך וכתנאי להיתר הבניה, את התשתיות וכל המתקנים והאביזרים הקיימים, הכרוכים בהם הנמצאים בתחום הדרך הקיימת למקום מתאים אשר יקבע ע"י הרשות המקומית.

ד. אישור אגף המים בעירייה בדבר חיבור הבנין לרשת המים.

ה. תנאי למתן היתר בניה - הגשת תכנון מפורט של פיתוח השטח, לאישור מהנדס הועדה והרשו המקומית.

## 6.3.9. עודפי חפירה ופסולת בניין

היתר בנייה יינתן לאחר התחיבות יזם לפינוי פסולת בניה ועודפי עפר לאתר מוסדר ומאושר בלבד. תנאי למתן טופס 4 יהיה אישור מנהלת אתר מורשה על פינוי פסולת בנייה ועודפי עפר לשטחה. הרשות המקומית תהיה רשאית לקבוע ולהגדיר שטחים לאחסנת ביניים וגריסה, של עודפי חפירה ופסולת בנין, בהתאם לשלבי האכלוס ופתוח השטחים, בכפוף לאישור הועדה המקומית לתכנון ואיגוד ערים להגנת הסביבה. גבולות הישוב הפונים לשטחים פתוחים גרישים מחוץ לגבולה תכנית, יגודרו בזמן העבודות עד לגמר העבודות במתחם הגובל בשטחים פתוחים, למניעת שפיכת עופי חפירה ופסולת בנין.

**7. ביצוע התוכנית**

**7.1 שלבי ביצוע**

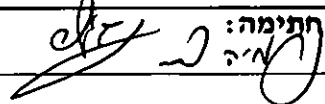
מספר שלב	תאור שלב	התנייה
ל.ה.	ל.ה.	ל.ה.


**7.2 מימוש התוכנית**

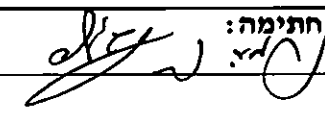
זמן משוער לביצוע תכנית זו – 10 שנים מיום אישורה.

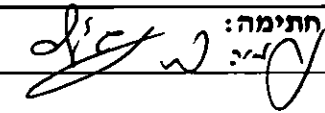
Handwritten notes and signatures in Hebrew, including names like "א.מ.ר." and "א.ח.ר.".

**8. חתימות**

<b>תאריך:</b> 10.9.13	<b>חתימה:</b> 	<b>שם:</b> פרס גילה ונחמיה	<b>מגיש התוכנית</b>
<b>מספר תאגיד:</b>		<b>תאגיד/שם רשות מקומית:</b>	

<b>תאריך:</b> 4.09.2013	<b>חתימה:</b>  אדריכל - בריק מחמוד מנדל שמר דחה ג רסיון 050-5546116	<b>שם:</b> אדריכל בריק מחמוד	<b>עורך התוכנית</b>
<b>מספר תאגיד:</b>		<b>תאגיד:</b>	

<b>תאריך:</b> 10.9.13	<b>חתימה:</b> 	<b>שם:</b> פרס גילה ונחמיה	<b>יזם בפועל</b>
<b>מספר תאגיד:</b>		<b>תאגיד:</b>	

<b>תאריך:</b> 10.9.13	<b>חתימה:</b> 	<b>שם:</b> פרס גילה ונחמיה	<b>בעל עניין בקרקע</b>
<b>מספר תאגיד:</b>		<b>תאגיד:</b>	

<b>תצהיר עורך התוכנית</b>
---------------------------

אני החתום מטה אדריכל בריק מחמוד, מספר זהות 80913965,

מצהיר בזאת כדלקמן:

1. אני ערכתי את תוכנית מס' ג/20288 ששמה מגרש 183/5, מושבה כנרת ולהלן – "התוכנית".

2. אני בעל ידע וניסיון בעריכת תוכניות. בעל הכשרה מקצועית בתחום אדריכלות ובינוי ערים מספר רשיון 35373.

3. אני ערכתי את התוכנית בעצמי ובסיוע יועצים נוספים כמפורט להלן:

שם היועץ תחום מומחיותו והכשרתו הנושאים בתוכנית שנערכו על ידי/בסיוע יועץ

א.

---

ב.

---

ג.

---

4. הנני אחראי להכנת כל מסמכי התוכנית (הוראות, תשריט ונספחים) ולכל החומר שנלווה לתוכנית כחומר רקע או כמידע נוסף.

5. הנני מאשר כי לפי מיטב ידיעתי המקצועית, נתוני התוכנית שהגשתי, כמפורט בסעיף 4, נכונים ותואמים את החוק, התקנות, מבנה אחיד לתוכנית והנחיות מוסדות התכנון.

כמו כן, הנני מאשר כי המסקנות וההמלצות שהגשתי, כאמור, הן נכונות לפי מיטב ידיעתי ושיפוטי.

6. אני מצהיר כי השם דלעיל הוא שמי, החתימה דלמטה היא חתימתי, וכי תוכן תצהירי זה אמת.

אדריכל בריק מחמוד  
 מספר זהות 80913965  
 רשיון 35373  
 מספר 020 45646116

חתימת המצהיר

4.09.2013

תאריך

<b>תצהיר בעל מקצוע שהשתתף בעריכת תוכנית</b>
---

אני החתום מטה \_\_\_\_\_ (שם), מספר זהות \_\_\_\_\_,

מצהיר בזאת בכתב כדלקמן:

1. אני השתתפתי בעריכתה של תוכנית מס' \_\_\_\_\_ ששמה \_\_\_\_\_ (להלן – ה"תוכנית").
2. אני מומחה לתחום \_\_\_\_\_ ויש בידי תעודה מטעם \_\_\_\_\_ (הגוף המוסמך לרישוי בעלי המקצוע בתחום זה) שמספרה הוא \_\_\_\_\_ או לחילופין (מחק את המיותר):  
אני מומחה בתחום \_\_\_\_\_ שלא חלה לגביו חובת רישוי.
3. אני השתתפתי בעריכת / ערכתי את הנושאים \_\_\_\_\_ בתוכנית.
4. אני בעל המומחיות וההכשרה המתאימה לחוות את דעתי המקצועית בנושאים המפורטים בסעיף 3 לעיל והנאמר בתוכנית בנושא משקף את חוות דעתי המקצועית.
5. הנני אחראי לתוכן הפרקים/נושאים בתוכנית אותם ערכתי ושהשתתפתי בעריכתם.
6. אני מצהיר כי השם דלעיל הוא שמי, החתימה דלמטה היא חתימתי, וכי תוכן תצהירי זה אמת.

\_\_\_\_\_ חתימת המצהיר

\_\_\_\_\_ תאריך



## הצהרת המודד

**הערה:** הצהרת המודד מהווה נספח להוראות התכנית. הצהרה מס' 1 תופיע גם ע"ג התשריט.

סעיף 1 ימלא ע"י מודד מוסמך שערך את המדידה המהווה רקע לתוכנית.  
 סעיף 2 ימלא ע"י המודד המוסמך שערך את העדכון או אישר את עדכניות המדידה ככל שנערך עדכון או אושרה עדכניות למפה הטופוגרפית/המצבית, לרבות הרקע הקדסטריאלי.

מספר התוכנית : 20288/ג

רמת דיוק, הקו הכחול והקדסטר:

- מדידה גרפית.  
 קו כחול (בלבד) ברמה אנליטית.  
 מדידה אנליטית מלאה ברמת תצ"ר (כולל הקו הכחול).

1. המדידה המקורית

הריני מצהיר בזאת כי מדידת המפה הטופוגרפית/המצבית המהווה רקע לתוכנית זו, נערכה על ידי ביום: 17.9.13 והיא הוכנה לפי הוראות נוהל מבא"ת ובהתאם להוראות החוק ולתקנות המודדים שבתוקף. דיוק הקו הכחול והקדסטר: מדידה גרפית קו כחול (בלבד) ברמה אנליטית/ מדידה אנליטית מלאה ברמת תצ"ר (כולל הקו הכחול).

<u>17.9.13</u> תאריך	<u>מתניה חן-ציון</u> שם המודד	<u>697</u> מספר רשיון	<u>מתניה חן-ציון</u> שם המודד
-------------------------	----------------------------------	--------------------------	----------------------------------

מודד מוסמך מ.ר. 697  
 חתומה  
 חתומה  
 חתומה

2. עדכניות המדידה

הריני מצהיר בזאת כי המפה הטופוגרפית/המצבית המהווה רקע לתוכנית זו, לרבות הרקע הקדסטריאלי, נבדקה על ידי ונמצאה עדכנית/עודכנה ביום: \_\_\_\_\_ בהתאם להוראות החוק ולתקנות המודדים שבתוקף.

_____	_____	_____	_____
תאריך	חתימה	מספר רשיון	שם המודד

## רשימת תיוג – טופס נלווה למילוי על ידי עורך התוכנית

עורך התוכנית: אדריכל בריק מחמוד      תאריך: 4.09.2013      חתימה: אדריכל בריק מחמוד

מחזור שמ"ג  
רשיון  
050/8546116

1. יש לסמן ✓ במקום המתאים.

2. יש לוודא כי ניתנה התייחסות לכל השאלות/ הסעיפים המופיעים בטופס.

**שימו לב ! רשימה זו אינה גורעת מהוראות החוק ומתקנות התכנון והבניה.**

לא	כן	נושא	סעיף בנוהל	תחום הבדיקה
	✓	האם קיימים כל מסמכי התוכנית המוזכרים בסעיף 1.7 בנוהל מבא"ת?	1.7	מסמכי התוכנית
✓		האם קיימים נספחי תנועה, בינוי, ניקוז וכו'?		
		אם כן, פרט: _____		
	✓	האם מולאו כל סעיפי התוכנית על פי נוהל מבא"ת (או נרשם "לא רלבנטי")?		הוראות התוכנית
	✓	יעודי קרקע לפי טבלאות יעודי הקרקע שבנוהל מבא"ת	6.1, 6.2	תשריט התוכנית
	✓	קיום טבלת שטחים ובדיקה שסך כל השטחים במצב מאושר ומוצע-זהה	2.2.7	
	✓	קיום סימונים (מקרא, חץ צפון, קואורדינטות X, Y ברשת החדשה, קנה מידה, קו כחול שלם וסגור)	2.4.1, 2.4.2	
	✓	קיום תרשימי סביבה (תרשים התמצאות כללית ותרשים הסביבה הקרובה)	2.3.2, 2.3.3	
	✓	התשריט ערוך על רקע של מפת מדידה מעודכנת לשנה אחרונה, כולל חתימה וחותמת.	4.1	
	✓	קיום תשריט מצב מאושר	4.3	
	✓	קיום תשריט מצב מוצע – בקנה מידה התואם להיקף התוכנית.	4.4	
	✓	התאמה מלאה בין המקרא לבין התשריט בתשריטי מצב מאושר ומוצע (כל אחד בהתאמה)		
	✓	הגדרת קווי בנין מכבישים (סימון בתשריט/ רוזטות וכדומה)		
✓		סימון מרחב תכנון, גבול שיפוט		
	✓	מספר התוכנית		התאמה בין התשריט להוראות התוכנית
	✓	שם התוכנית	1.1	
	✓	מחוז		
	✓	סיווג (סוג, סמכות ואופי התוכנית)	1.4	
	✓	מקום התוכנית (מרחב תכנון מקומי, רשות מקומית)	1.5	
	✓	פרטי בעלי עניין (יזם, מגיש, בעלי קרקע)	1.8	
	✓	חתימות (יזם, מגיש ועורך התוכנית)	8.2	

תחום הבדיקה	סעיף בנוהל	נושא	כן	לא
כללי		האם התוכנית חייבת בתסקיר השפעה על הסביבה?		✓
		האם התוכנית גובלת במחוז שכן?		✓
		אם כן, פרט: _____		
		האם התוכנית גובלת במרחב תכנון מקומי שכן?		✓
		אם כן, פרט: _____		
		האם נדרשת הודעת הפקדה לגופים ציבוריים?		✓
		אם כן, פרט: _____		
		האם התוכנית כוללת או משנה הוראות בדבר:		
		• שמירה על בניינים או אתרים בעלי חשיבות היסטורית או ארכיאולוגית		
		• שמירת מקומות קדושים		
	• בתי קברות			
	האם נדרשת הודעת הפקדה מיוחדת לתוכניות הנוגעות לטיסה?		✓	
איחוד וחלוקה		צירוף נספח חלוקה/איחוד וחלוקה בהתאם לתקנות התכנון והבניה (תכנית איחוד וחלוקה) התשס"ט - 2009	✓	
טפסים נוספים	פרק 14	קיום תצהירים חתומים של עורכי התוכנית	✓	
	1.8	קיום מסמכים המעידים על היות מגיש התוכנית בעל עניין בקרקע	✓	
חומרי חפירה ומילוי		האם כוללת התוכנית עבודות עפר, ייבוא חומרי מילוי ו/או ייצוא חומרי חפירה מתחום הפרויקט בהיקף צפוי של מעל 100,000 מ"מ"ק?	✓	
		במידה וכן, האם צורך לתוכנית נספח טיפול בחומרי חפירה ומילוי?	✓	
רדיוסי מגן		האם נבדקה התוכנית בדיקה מיקדמית ('Pre-Ruling') מול לשכת התכנון המחוזית/ מינהל התכנון ?	✓	
		האם נמצאה התוכנית חודרת לתחום?		
		האם בוצעה בדיקה מלאה לחזירת התוכנית לתחום רדיוסי מגן מול משרד הבריאות ?	✓	
		האם נמצא כי התוכנית חודרת לתחום?		
חיזוק מבנים בפני רעידות		האם התכנית כוללת הוראה לפיה תוספת בניה למבנה קיים אשר נבנה שלא בהתאם לתקן ישראלי ת"י 413, מותנית חיזוק המבנה כולו ביחד עם התוספת, בפני רעידות אדמה?	✓	
		בתכנית שמשנה שימוש או יעוד של מבנה קיים, האם היא כוללת הוראה בדבר התאמת השימוש המוצע במבנה לדרישות העמידות בכוחות סיסמיים כפי שנקבע בתקן ישראלי ת"י 413 בהתאם לייעודו החדש של המבנה?	✓	
		האם התכנית כוללת מנגנון תמרוץ לחיזוק מבנים קיימים בפני רעידות אדמה או לתוספת מרחבים מוגנים במבנים קיימים?	✓	
שמירה על עצים בוגרים		האם סומנו בתחום התוכנית עצים בוגרים כנדרש?	✓	

## נספח הליכים סטטוטוריים

אדריכל - בריק מחמוד

חתימה: חודל עמק - רמה"ג

4.09.2013

עורך התוכנית: אדריכל בריק מחמוד תאריך:

050-2546110

יחס בין התוכנית לבין תוכניות מופקדות			
מספר תוכנית מופקדת	סטטוס טיפול בתוכנית	מספר ילקוט פרסומים	תאריך

יחס בין התוכנית לבין התוספות בחוק			
שם התוספת	תחולת התוספת	שם מוסד התכנון המאשר	תאריך האישור
התוספת הראשונה לעניין קרקע חקלאית ושטחים פתוחים	התוספת אינה חלה.		
התוספת השניה לעניין סביבה חופית	התוספת אינה חלה.		
התוספת הרביעית לעניין שימור מבנים	התוספת אינה חלה.		

אישור על-פי סעיף 109 לחוק		
סעיף	החלטה	תאריך ההחלטה
סעיף 109 (א)		
סעיף 109 (ב)		

ערר על התוכנית			
שם ועדת הערר	מספר הערר	אישור ועדת הערר	תאריך האישור
ועדת ערר מחוזית - לפי סעיף 12 ג' לחוק.			
ועדת משנה לעררים של הוועדה המחוזית.			
ועדת משנה לעררים של המועצה הארצית.			