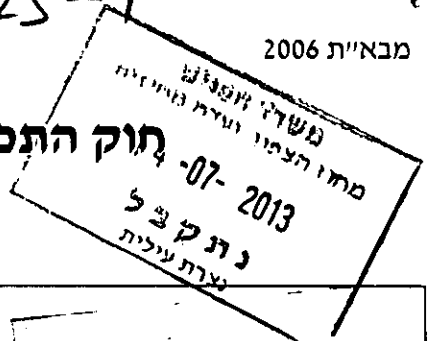


חוק התכנון והבניה, התשכ"ה - 1965



הוראות התוכנית

הוראות התוכנית	
תוכנית מס' ג/20362	01-07-2013
שם תוכנית: תכנית מפורטת להגדלת אחוזי הבנייה, מס' הקומות, תכנית הבנייה, גובה הבניין ושינוי יעוד ממגורים למגורים ומסחר בסכנין.	

מחוז: הצפון
 מרחב תכנון מקומי: לב הגליל
 סוג תוכנית: תכנית מפורטת

אישורים

מתן תוקף	הפקדה

דברי הסבר לתוכנית

תכנית מפורטת להגדלת אחוזי הבנייה בחלקה מס' 20 גוש 19271 יחד מס' הקומות ותכנית הבנייה כדי להקיים בניין עם 5 קומות ומעל ק.מרתף .

דף ההסבר מהווה רקע לתוכנית ואינו חלק ממסמכי הסטטוטוריים.

1. זיהוי וסיווג התוכנית

תכנית מפורטת להגדלת אחוזי הבנייה, מס' הקומות, תכסית הבנייה, גובה הבניין ושינוי יעוד ממגורים למגורים ומסחר בסכנין.

20362/ג

מספר התוכנית

1.19 ד'

1.1 שם התוכנית ומספר התוכנית

יפורסם
ברשומות

1.2 שטח התוכנית

- מילוי תנאי תוקף

שלב

1.3 מהדורות

מספר מהדורה בשלב מהדורה 1 בשלב מילוי תנאי תוקף

25.06.2013

תאריך עדכון המהדורה

- תוכנית מפורטת

סוג התוכנית

1.4 סיווג התוכנית

יפורסם
ברשומות

- כן

האם מכילה הוראות של תכנית מפורטת מוסד התכנון המוסמך להפקיד את התוכנית

- ועדה מחוזית

- לייר

לפי סעיף בחוק

- תוכנית שמכוחה ניתן להוציא היתרים או הרשאות.

היתרים או הרשאות

- ללא איחוד וחלוקה

סוג איחוד וחלוקה

- לא

האם כוללת הוראות לענין תכנון תלת מימדי

1.5 מקום התוכנית

1.5.1 נתונים כלליים מרחב תכנון מקומי ועדה מקומית לתכנון ובנייה לב הגליל

קואורדינטה X 229100
קואורדינטה Y 752600

1.5.2 תיאור מקום בצפון סכנין

1.5.3 רשויות מקומיות רשות מקומית עיריית סכנין בתוכנית

התייחסות לתחום הרשות נפה • חלק מתחום הרשות עכו

יישוב סכנין

1.5.4 כתובות שבהן חלה התוכנית

יפורסם ברשומות

שכונה רחוב ל"ר מספר בית ל"ר צפון סכנין -

1.5.5 גושים וחלקות בתוכנית

מספר גוש	סוג גוש	חלק / כל הגוש	מספרי חלקות בשלמותן	מספרי חלקות בחלקן
19271	• מוסדר	• חלק מהגוש	//	20,40

הכל על-פי הגבולות המסומנים בתשריט בקו הכחול.

1.5.6 גושים ישנים

מספר גוש	מספר גוש ישן
ל"ר	ל"ר

1.5.7 מגרשים/תאי שטח מתוכניות קודמות שלא נרשמו כחלקות

מספר תוכנית	מספר מגרש/תא שטח
ל"ר	ל"ר

1.5.8 מרחבי תכנון גובלים בתוכנית

ל"ר

1.6 יחס בין התוכנית לבין תוכניות מאושרות קודמות
--

תאריך	מספר ילקוט פרסומים	הערה ליחס	סוג יחס	מספר תוכנית מאושרת
30.11.2004	5347 עמ' 688	תכנית זו משנה רק את המפורט בתכנית זו וכל יתר ההוראות בתכנית מס' ג/12906 ממשיכות לחול	• שינוי	ג/12906
05.11.2000	4931 עמ' 272	תכנית זו משנה רק את המפורט בתכנית זו וכל יתר ההוראות בתכנית מס' ג/9623 ממשיכות לחול	• שינוי	ג/9623
28/01/1993	4080 עמ' 1372	תכנית זו משנה רק את המפורט בתכנית זו וכל יתר ההוראות בתכנית מס' ג/6386 ממשיכות לחול	• שינוי	ג/6386
16/03/1995	4291 עמ' 2575	תכנית זו משנה רק את המפורט בתכנית זו וכל יתר ההוראות בתכנית מס' ג/6671 ממשיכות לחול	• שינוי	ג/6671
23/11/1997	4590 עמ' 707	תכנית זו משנה רק את המפורט בתכנית זו וכל יתר ההוראות בתכנית מס' ג/9169 ממשיכות לחול	• שינוי	ג/9169
06/08/2012	6456	תכנית זו משנה רק את המפורט בתכנית זו וכל יתר ההוראות בתכנית מס' ג/15850 ממשיכות לחול	• שינוי	ג/15850
30/07/2007	5696 עמ' 3711	תכנית זו כפופה להוראות תכנית תמ"מ 9/2 ואינה פוגעת בהוראות תכנית זו .	• כפיפות	תמ"מ 9/2
27/12/2005	5474 עמ' 1030	תכנית זו כפופה להוראות תכנית תמ"מ 35 ואינה פוגעת בהוראות תכנית זו .	• כפיפות	תמ"מ 35
12/07/2007	החלטת ממשלה מס' 1955	תכנית זו כפופה להוראות תכנית תמ"מ 4/ב/34 ואינה פוגעת בהוראות תכנית זו .	• כפיפות	תמ"מ 4/ב/34

1.7 מסמכי התוכנית

תאריך האישור	גורם מאשר	עורך המסמך	תאריך עריכת המסמך	מספר גיליונות	מספר עמודים	קני"מ	תחולה	סוג המסמך
	ועדה מחוזית	גנאים פאלח	25.06.2013	ל"ר	22	ל"ר	מחייב	הוראות התוכנית
	ועדה מחוזית	גנאים פאלח	25.06.2013	1	ל"ר	1:250	מחייב	תשריט התוכנית
	ועדה מחוזית	מדין אבוסאלח	25.06.2013	1	ל"ר	1:250 1:100	מסמך רקע אשר לא יופקד	נספח חניה ובינוי

כל מסמכי התוכנית מהווים חלק בלתי נפרד ממנה, משלמים זה את זה ויקראו כמקשה אחת. במקרה של סתירה בין המסמכים לתשריטת התוכנית, תשריטת התוכנית תגברנה ההוראות על התשריטים.

1.8 בעלי עניין / בעלי זכויות בקרקע / עורך התוכנית ובעלי מקצוע מטעמו

1.8.1 מגיש התוכנית

גוש / חלקה (י)	דוא"ל	פקס	סלולרי	טלפון	כתובת	מס' תאגיד	שם תאגיד / שם מקומית	רשות מקומית	מספר רישון	מספר זהות	שם פרטי ומשפחה	מקצוע / תואר
לי"ר	לי"ר	//	0504744702	//	סכנין מיקוד 30180 ת.ד. 1027	לי"ר	//////	לי"ר	39442157	39442157	כיואן כיואן	לי"ר

1.8.2 יזם בפועל

דוא"ל	פקס	סלולרי	טלפון	כתובת	מס' תאגיד	שם תאגיד / שם מקומית	רשות מקומית	מספר רישון	מספר זהות	שם פרטי ומשפחה	מקצוע / תואר
לי"ר	//	0504744702	//	סכנין מיקוד 30180 ת.ד. 1027	לי"ר	//////	לי"ר	39442157	39442157	כיואן כיואן	לי"ר

1.8.3 בעלי עניין בקרקע

דוא"ל	פקס	סלולרי	טלפון	כתובת	מס' תאגיד	שם תאגיד / שם מקומית	רשות מקומית	מספר זהות	שם פרטי ומשפחה	מקצוע / תואר
לי"ר	//	0504744702	//	סכנין מיקוד 30180 ת.ד. 1027	לי"ר	//////	לי"ר	39442157	כיואן כיואן ואחרים	לי"ר

1.8.4 עורך התכנית ובעלי מקצוע מטעמו

דוא"ל	פקס	סלולרי	טלפון	כתובת	מס' תאגיד / שם מקומית	שם תאגיד / שם מקומית	מספר רישון	מספר זהות	שם פרטי ומשפחה	מקצוע / תואר
gfaleh@zahav.net.il	046743466	0505285228	046743466	סכנין מיקוד 2386 ת.ד. 20173	לי"ר	לי"ר	34986	056292188	גנאים פאלח	מתכנן
לי"ר	046741948	//	046741948	סכנין מיקוד 1711 ת.ד. 30180	לי"ר	לי"ר	678	056291289	אבו ריא סאלח	מורד מוסמך
לי"ר	///	0522477193	//	סכנין מיקוד 9178 ת.ד. 30810	לי"ר	לי"ר	950	28291920	מדין אבוסאלח	מתכנן אורחי

1.9 הגדרות בתוכנית

בתוכנית זו יהא לכל מונח מהמונחים המפורטים להלן הפרוש המופיע בצד ההגדרה, אלא אם כן משתמע אחרת מהוראות התוכנית או מהקשר הדברים.

מונח	הגדרת מונח
ל"ר	ל"ר

כל מונח אשר לא הוגדר בתוכנית זו, תהיה נודעת לו המשמעות הנתונה לו בחוק התכנון והבניה התשכ"ה – 1965 (להלן "החוק") או בתקנות שהותקנו מכוחו, וזאת בהיעדר כוונה אחרת משתמעת.

2. מטרת התוכנית ועיקרי הוראותיה**2.1 מטרת התוכנית**

הגדלת אחוזי הבנייה מס' הקומות תכסית הבנייה וגובה הבניין.

2.2 עיקרי הוראות התוכנית

1. הגדלת אחוזי הבנייה ל- 265% במקום 150%
2. הגדלת תכסית הבנייה ל- 45% במקום 42%
3. הגדלת מס' הקומות ל- 6 קומות במקום 4 קומות
4. הגדלת גובה הבניין ל- 16.80 מ' במקום 15 מ'
5. שינוי יעוד ממגורים למגורים ומסחר.

2.3 נתונים כמותיים עיקריים בתוכנית

סה"כ שטח התוכנית – דונם	0.810 ד'
-------------------------	----------

הערות	סה"כ מוצע בתוכנית		שינוי (+/-) למצב המאושר	מצב מאושר	ערך	סוג נתון כמותי	
	מפורט	מתארי				מסחר	מגורים
	284		+ 284 מ"ר	00 מ"ר	מ"ר	מסחר ומסחר (שטח בניה עיקרי)	
	מ"ר				מס' יח"ד		
	00		00	00			
	1336		170 יח"ד	1166 מ"ר	מ"ר	מגורים	
	יח"ד				מס' יח"ד		
	8 יח"ד		00 יח"ד	8 יח"ד			

הערה: נתוני טבלה זו נועדו לאיסוף מידע סטטיסטי ואין בהם כדי לשנות הוראות המצב המאושר סטטוטורית או המוצע בתוכנית זו, לפיכך בכל מקרה של סתירה בין נתוני טבלה זו לנתוני טבלה 5 – "זכויות והוראות בניה – מצב מוצע" (עמ' 11), גובר האמור בטבלה 5.

3. טבלאות יעודי קרקע, תאי שטח ושטחים בתוכנית

3.1 טבלת תאי שטח

תאי שטח כפופים		תאי שטח	יעוד
	לי"ד	100	מגורים ומסחר
	לי"ד	200	דרך מאושרת
	לי"ד	300	דרך משולבת

על אף האמור בסעיף 1.7 - במקרה של סתירה בין היעוד או הסימון של תאי השטח בתשריט לבין המפורט בטבלה זו - יגבר התשריט על ההוראות בטבלה זו.

3.2 טבלת שטחים

מצב מוצע		מצב מאושר	
אחוזים	מ"ר	אחוזים	מ"ר
68%	810	68%	810
26%	310	26%	310
6.0%	70	6.0%	70
100.0%	1190	100%	1190
	יעוד		יעוד
	מגורים ומסחר		מגורים א'
	דרך מאושרת		דרך מאושרת
	דרך משולבת		דרך גישה
	סה"כ		סה"כ

4 יעודי קרקע ושימושים

4.1	שם ייעוד: מגורים ומסחר
4.1.1	שימושים
א.	תותר בניית מסחר בק.קרקע, חניונים ומחסנים בק.מרתף ומגורים בשאר הקומות.
ב.	
ג.	
4.1.2	הוראות
א.	
ב.	
ג.	

4.2	שם ייעוד: דרך קיימת /משולבת
4.1.1	שימושים
ז.	תשמש למעבר כלי רכב והולכי רגל ולמעבר תשתיות מים, חשמל ביוב וטלפון ואסורה כל בניה בתחומי הדרך פרט למתקני דרך ..
ה.	
ו.	
4.1.2	הוראות
ז.	
ה.	
ו.	

5. טבלת זכויות והוראות בניה – מצב מוצע

אחורי	צידו- שמאלי	צידו- ימני	קווי בנין (מטר)	מספר קומות		גובה מבנה (מטר)	הכסית (%)	צפיפות (יח"ד)	מספר יח"ד	אחוזי בניה כוללים (%)	שטחי בניה/ אחוזים		מגדל המגורש המסומן בתשריט (מ"ר)		מס' תא שטח	יעוד			
				מתחת לקובעת	מעל לקובעת						שטחי בניה	שטחי עיקרי	מתחת לקובעת	מעל לקובעת			שטחי עיקרי	שטחי עיקרי	
			1	5	8	10	45%	10	8	265%	לי"ר	40%	0	5%	35%	810	מסחר/ק"ק/ מגורים	100	מגורים ומסחר
בהתאם למסומן בתשריט																			

* גובה המבנים יימדד מפני הקרקע הטבעית או החפורה, הנמוך מבין השניים, מהנקודה הנמוכה ביותר במבנה.

** הוועדה המקומית רשאית לאשר העברת זכויות בנייה ממעל לקובעת אל מתחת אליה, ובלבד שסה"כ זכויות הבנייה לא ישונו.

6. הוראות נוספות**6.1 תנאים למתן היתר בניה**

לא יבנה בנין בחלקה כלשהיא בשטח התכנית אלא אם יובטח חיבור לרשת הדרכים ודרכים להולכי רגל הרשומה בתשריט, כמו כן לא תבוצע חלוקת משנה לחלקה אשר לא תבטיח חיבור כזה.

הועדה המקומית רשאית במקרים מסויימים לצוות על בעל הקרקע ולחייבו בנטיעת עצים, שמירת עצים קיימים או סילוקם של עצים וצמחים אחרים המפריעים לדרך. קירות שסוגרים כניסה לחניה יהרסו לפני קבלת היתר הבנייה.

6.2 חיזוק מבנים מפני רעידות אדמה

היתר בניה למבנה קיים שנבנה שלא בהתאם לת"י 413, יותנה בהבטחת עמידתו של המבנה כולו ביחד עם התוספת, בפני רעידות אדמה, על פי דרישות ת"י 413 ומילוי אחר התנאים הבאים:-

א. הגשת חו"ד המתבססת על אבחון לפי תקן ישראלי 2413 (הנחיות להערכת עמידות מבנים קיימים ברעידות אדמה ולחיזוקם) בדבר הצורך בחיזוק המבנה הקיים בפני רעידות אדמה.

ב. על הבקשה להיתר יחול נוהל ביצוע בקרה הנדסית הכוללת חיזוק מבנים בפני רעידות אדמה מכוח תמ"א 38 (נספח א' לחוזר מנכ"ל "עידוד חיזוק מבנים מפני רעידות אדמה ע"פ תמ"א 38 ואמצעים נוספים מיום 23.06.2008) "

ג. היתר לשינוי יעוד או שימוש במבנים קיימים, יותנה בהתאמת השימוש המוצע במבנה לדרישות העמידות לכוחות סיסמיים כפי שנקבע בתקן ישראלי ת"י 413 בהתאם לייעודו החדש של המבנה.

6.3 הוראות בנושא מים

אספקת המים תהיה מרשת המים המקומית. החיבור לרשת המים יהיה בתיאום ובאישור משרד הבריאות ובאישור מהנדס הועדה המקומית.

6.4 ביוב

תנאי לקבלת היתר בניה, חיבור למערכת הביוב של הישוב, באישור מהנדס הועדה המקומית ובהתאם לתכנית ביוב מאושרת ע"י משרד הבריאות והגורמים המוסמכים לכך.

6.5 ניקוז

תנאי לקבלת היתר בניה, הבטחת ניקוז כל השטח בתחום התוכנית, באישור מהנדס הועדה המקומית ובאישור רשות הניקוז האזורית.

6.6 הוראות בנושא חשמל

א. תנאי למתן היתר בניה יהיה - תיאום עם חברת החשמל בדבר תכנון והקמת חדר שנאים ו/ או חדר מיתוג, פרטי קווי חשמל עיליים ותת קרקעיים, והנחיות לגבי מרחקי בניה ומגבלות שימוש מקווי חשמל עיליים ותת קרקעיים קיימים ומתוכננים.

ב. תחנות השנאה

1. מיקום תחנות השנאה יעשה בתאום עם חברת החשמל.

2. בתכנון לאזור מגורים חדש ימוקמו תחנות השנאה, ככל האפשר, בשטחים ציבוריים או המיועדים למתקנים הנדסיים.

3. על אף האמור בסעי' 11 ניתן יהיה בשל אילוצים טכניים או תכנוניים למקם את תחנות ההשנאה במרווחים שבין קווי בניין לגבול מגרש, או על עמודי חשמל או משולב במבני המגורים.

ג. איסור בניה בקרבת מתקני חשמל :-

לא יינתן היתר בניה לשימושים כגון מגורים, מסחר, תעשייה ומלאכה, תיירות ומבני ציבור, בקרבת מתקני חשמל קיימים או מאושרים, אלא במרחקים המפורטים להלן :-

מציר הקו	מהתיל הקיצוני /מהכבל/מהמתקן	
	3 מ'	א. קו חשמל מתח נמוך – תיל חשוף
	2 מ'	ב. קו חשמל מתח נמוך – תיל מבודד
	5.0 מ'	ג. קו חשמל מתח גבוה עד 33 ק"ו – תיל חשוף או מצפה
	2 מ'	ד. קו חשמל מתח גבוה עד 33 ק"ו – כבל אוירי מבודד (כא"מ)
20.0 מ'	---	ה. קו חשמל מתח עיליון 110-160 ק"ו
35.00 מ'	----	ו. קו חשמל מתח על – עליון 400 ק"ו
	0.5 מ'	ז. כבל חשמל מתח נמוך
	3.0 מ'	ח. כבלי חשמל מתח גבוה
	בתאום עם חברת חשמל	ט. כבלי חשמל מתח עליון
	1 מ'	י. ארון רשת
	3 מ'	יא. שנאי על עמוד

על אף האמור לעיל תתאפשר הקמתם של מבנים ואו מתקני חשמל במרחקים הקטנים מהנקוב לעיל ובלבד שבוצע תאום עם חברת החשמל לגבי מרחקי בטיחות מפני ההתחשמלות ובכפוף לכל דין. להקמת מבני תשתית יעשה תאום פרטני בין בעל התשתיות לבין חברת החשמל.

בתוכנית מתאר המתירה הקמתם של מבנים המכילים חומרים מסוכנים המועדים לדליקה או לפיצוץ תיכלל הוראה, הקובעת כי לא יינתן היתר בנייה אלא במרחקי בטיחות שייקבעו בתוכנית המתאר בתאום עם חברת החשמל לפני תחילת ביצוע עבודות חפירה או בניה יבדוק המבצע את קיומם האפשרי של כבלי חשמל. אין לחפור או לבצע עבודת בניה כלשהי מעל ובקרבה של פחות מ- 3 מ' מכבלי חשמל אלא לאחר קבלת אישור מחברת החשמל.

לא יינתן היתר לחפירה, חציבה או כריתה במרחק הקטן מ- 10 מ' מהמסד של עמוד חשמל במתח עליון / על עליון או 3 מ' מהמסד של עמוד חשמל במתח גבוה / נמוך ולא תבוצע פעולה כזו, אלא לאחר שניתנה לחברה הזדמנות לחוות דעה על ההיתר המבוקש או הפעולה אותה עומדים לבצע לפי העניין. על אף האמור לעיל, בתחום תוכנית מתאר הקובעת רצועה למעבר קווי חשמל ראשיים – קווי מתח על ועל עליון יחולו הוראות תוכנית מתאר עבורם. על אף האמור בכל תכנית, כל בניה או שימוש מבוקשים בקרבת מתקני חשמל יותרו בכפוף למגבלות הקבועות בסעיף זה.

6.7 אשפה

סידורי סילוק ופינויי האשפה יהיו לפי הוראות הרשות המקומית, לא יינתן היתר בנייה בשטח התכנית אלא לאחר שיובטח מקום לפחי האשפה בשטח המגרש ויסומן בהיתר הבנייה. לא יינתן היתר בניה אלא לאחר התחייבות היזם לפינויי פסולת הבנייה ופינויי עודפי עפר לאתר מוסדר.

6.8 חלוקה

תנאי למתן היתרי בניה מכוח תוכנית זו כולל עבודות עפר ופריצת דרכים - הסדרת נושא איחוד וחלוקה כפי שנדרש בחוק (סעיפים 121, 122).

6.9 הפקעה

כל השטחיים המיועדים לפי תוכנית זו לצורכי ציבור יופקעו עפ"י סעיפים 189, 190, 188 בפרק ח' וירשמו ע"ש הרשות המקומית עפ"י סעיף 26 לחוק התכנון והבניה.

6.10	שרותי כבאות
-------------	--------------------

קבלת התחיבות ממבקשי ההיתר לביצוע דרישות שרותי הכבאות ולשביעת רצונם, תהווה תנאי להוצאת היתר בניה.

6.11	היטל השבחה
-------------	-------------------

הועדה המקומית תטיל ותגבה היטל השבחה בהתאם להוראות התוספת השלישית לחוק התכנון והבניה.

6.12	חניה
-------------	-------------

החניה תהיה בתחום המגרשים בהתאם להוראות תקנות התכנון והבניה (התקנת מקומות חניה תשמי"ג 1983), או לתקנות התקפות במועד הוצאת ההיתר אך לא פחות מהמוצע במסמכי התכנית. תנאי למתן היתר בניה הבטחת מקומות חניה כנדרש בתקנות.

6.13	מבנים להריסה
-------------	---------------------

מבנה/גדר המסומן בסימון הריסה הינו מבנה/גדר המיועדים להריסה. המבנה/ הגדר ייהרסו כתנאי להוצאת היתר בניה או חפירה ראשון בתחום התכנית.
תנאי למימוש הזכויות בתא שטח אשר בו מצויין מבנה/גדר להריסה יהיה הריסת המבנה/גדר.
היתר בניה יינתן רק לאחר ביצוע ההריסה בפועל של הבניינים/גדרות המסומנים בתשריט להריסה.
הוועדה המקומית תפעל להריסת המבנים המסומנים להריסה מכוח תכנית זו, לא יאוחר משישה חודשים מיום תחילת תקפה של תכנית זו.

6.14	פיקוד העורף
-------------	--------------------

תנאי למתן היתר בניה יהיה אישור פיקוד העורף לפתרונות המיגון במגרש, לא יינתן היתר בניה למבנה בשטח התכנית אלא אם כלול בו מקלט או ממ"ד בהתאם לתקנות ההתגוננות האזרחית.

6.15	עודפי חפירה ופסולת בניין
-------------	---------------------------------

היתר בניה יינתן לאחר התחיבות יזם לפינוי פסולת בניה ועודפי עפר לאתר מוסדר ומאושר בלבד.
תנאי למתן טופס 4 יהיה אישור מנהלת אתר מורשה על פינוי פסולת בנייה ו עודפי עפר לשטחה.
הרשות המקומית תהיה רשאית לקבוע ולהגדיר שטחים לאחסנת ביניים וגריסה, של עודפי חפירה ופסולת בנין, בהתאם לשלבי האכלוס ופיתוח השטחים, בכפוף לאישור הועדה המקומית לתכנון ואיגוד ערים להגנת הסביבה.
גבולות הישוב הפונים לשטחים פתוחים רגישים מחוץ לגבולה תכנית, יגודרו בזמן העבודות עד לגמר העבודות במתחם הגובל בשטחים פתוחים, למניעת שפיכת עודפי חפירה ופסולת בנין.

6.17	שימור וניצול מי נגר
-------------	----------------------------

יש להבטיח קליטת מי גשמים, ככל האפשר, בתחום המגרש ולא להזרים למערכת ניקוז עירונית.
15-30% משטח המגרש יהיו מגוננים או מכוסים בחומר חדיר למים(חצץ, טוף, חלוקים וכו') ושיפועי המגרש יובילו אליו. מי מרזבי הגגות יופנו לשטח המחלחל.
יש לתת עדיפות להזרמת מי נגר בכבישים ומשטחי בטון ואספלט, לאזורים מחלחלים ו/או לתוואי ניקוז ולשטחים פתוחים גובלים.
תכנית הניקוז העלי, תבחן את שיפועי הקרקע. רק במקומות שלא ניתן להפנות את מי הנגר העלי לערוצי נחלים, תותקן מערכת ניקוז לקליטת עודפי מי נגר עלי.





7. ביצוע התוכנית**7.1 שלבי ביצוע ל"ר**

מס' שלב	תאור שלב	התנייה
ל"ר	ל"ר	ל"ר

7.2 מימוש התוכנית

זמן משוער לביצוע התכנית 5 שנים מיום אישורה

8. חתימות

תאריך	חתימה	שם תאגיד / רשות מקומית	מספר זהות	שם פרטי ומשפחה	
31/06/06		לייר	039442157	כיואן כיואן	מגיש התוכנית
		לייר	039442157	כיואן כיואן	יזם בפועל
31/06/06		לייר	039442157	כיואן ואחרים	בעלי עניין בקרקע
31/06/06					
31/06/06		לייר	056292188	גנאים פאלח	עורך התכנית

גנאים פאלח
מפקח בנין קניינים וסביבה
מ.ר. 84986
סכנין טל. 05-6743466

רשימת תיוג – טופס נלווה למילוי על ידי עורך התוכנית

תוכנית מספר: _____ שם התוכנית: _____
 עורך התוכנית: _____ גנאים פאלח _____ תאריך: _____ 20.02.2012 חתימה: _____

1. יש לסמן ✓ במקום המתאים.
 2. יש לוודא כי ניתנה התייחסות לכל השאלות/ הסעיפים המופיעים בטופס.

שימו לב! רשימה זו אינה גורעת מהוראות החוק ומתקנות התכנון והבניה.

תחום הבדיקה	סעיף בנוהל	נושא	כן	לא
מסמכי התוכנית	1.7	האם קיימים כל מסמכי התוכנית המוזכרים בסעיף 1.7 בנוהל מבא"ת?	כן	
		האם קיימים נספחי תנועה, בינוי, ניקוז וכו'?		לא
		אם כן, פרט: _____		
הוראות התוכנית		האם מולאו כל סעיפי התוכנית על פי נוהל מבא"ת (או נרשם "לא רלבנטי")?	כן	
תשריט התוכנית ⁽¹⁾	6.1, 6.2	יעודי קרקע לפי טבלאות יעודי הקרקע שבנוהל מבא"ת	כן	
	2.2.7	קיום טבלת שטחים ובדיקה שסך כל השטחים במצב מאושר ומוצע- זהה	כן	
	2.4.1, 2.4.2	קיום סימונים (מקרא, חץ צפון, קואורדינטות X,Y ברשת החדשה, קנה מידה, קו כחול שלם וסגור)	כן	
	2.3.2, 2.3.3	קיום תרשימי סביבה (תרשים התמצאות כללית ותרשים הסביבה הקרובה)	כן	
	4.1	התשריט ערוך על רקע של מפת מדידה מעודכנת לשנה אחרונה, כולל חתימה וחתימת ⁽²⁾	כן	
	4.3	קיום תשריט מצב מאושר	כן	
	4.4	קיום תשריט מצב מוצע – בקנה מידה התואם להיקף התוכנית.	כן	
		התאמה מלאה בין המקרא לבין התשריט בתשריטי מצב מאושר ומוצע (כל אחד בהתאמה)	כן	
		הגדרת קווי בנין מכבישים (סימון בתשריט/ רוזטות וכדומה)	כן	
		סימון מרחב תכנון, גבול שיפוט	כן	
התאמה בין התשריט להוראות התוכנית	1.1	מספר התוכנית	כן	
		שם התוכנית	כן	
		מחוז	כן	
	1.4	סיווג (סוג, סמכות ואופי התוכנית)	כן	
	1.5	מקום התוכנית (מרחב תכנון מקומי, רשות מקומית)	כן	
	1.8	פרטי בעלי עניין (זים, מגיש, בעלי קרקע)	כן	
8.2	חתימות (זים, מגיש ועורך התוכנית)	כן		

⁽¹⁾ מספרי הסעיפים מתייחסים לחלק ב' בנוהל מבא"ת – "הנחיות לעריכת תשריט התוכנית.
⁽²⁾ יש להתייחס לסעיף 4.1 בחלק ב' בנוהל מבא"ת.

תחום הבדיקה	סעיף בנהל	נושא	כן	לא
כללי		האם התוכנית חייבת בתסקיר השפעה על הסביבה? ⁽³⁾		לא
		האם התוכנית גובלת במחוז שכן?		לא
		אם כן, פרט: _____		
		האם התוכנית גובלת במרחב תכנון מקומי שכן?		לא
		אם כן, פרט: _____		
		האם נדרשת הודעת הפקדה לגופים ציבוריים?		לא
		אם כן, פרט: _____		
		האם התוכנית כוללת או משנה הוראות בדבר: _____		
		• שמירה על בניינים או אתרים בעלי חשיבות היסטורית או ארכיאולוגית		לא
		• שמירת מקומות קדושים		לא
• בתי קברות		לא		
האם נדרשת הודעת הפקדה מיוחדת לתוכניות הנוגעות לטיסה?		לא		
איחוד וחלוקה		צירוף נספח חלוקה/איחוד וחלוקה בהתאם לתקנות התכנון והבניה (תכנית איחוד וחלוקה) התשס"ט - 2009		לא
טפסים נוספים (4)	פרק 14	קיום תצהירים חתומים של עורכי התוכנית	כן	
	1.8	קיום מסמכים המעידים על היות מגיש התוכנית בעל עניין בקרקע	כן	
חומרי חפירה ומילוי (5)		האם כוללת התוכנית עבודות עפר, ייבוא חומרי מילוי ו/או ייצוא חומרי חפירה מתחום הפרויקט בהיקף צפוי של מעל 100,000 ממ"ק?		לא
		האם צורף לתוכנית נספח טיפול בחומרי חפירה ומילוי?		לא
רדיוסי מגן (6)		האם נבדקה התוכנית בדיקה מיקדמית ('Pre-Ruling') מול לשכת התכנון המחוזית/ מינהל התכנון ?		לא
		האם נמצאה התוכנית חודרת לתחום?		לא
		האם בוצעה בדיקה מלאה לחדירת התוכנית לתחום רדיוסי מגן מול משרד הבריאות ?		לא
		האם נמצא כי התוכנית חודרת לתחום?		לא
חיזוק מבנים בפני רעידות		האם התוכנית כוללת הוראה לפיה תוספת בניה למבנה קיים אשר נבנה שלא בהתאם לתקן ישראלי ת"י 413, מותנית חיזוק המבנה כולו ביחד עם התוספת, בפני רעידות אדמה?		לא
		בתכנית שמשנה שימוש או יעוד של מבנה קיים, האם היא כוללת הוראה בדבר התאמת השימוש המוצע במבנה לדרישות העמידות בכוחות סיסמיים כפי שנקבע בתקן ישראלי ת"י 413 בהתאם לייעודו החדש של המבנה?		לא
		האם התוכנית כוללת מנגנון תמרוץ לחיזוק מבנים קיימים בפני רעידות אדמה או לתוספת מרחבים מוגנים במבנים קיימים?		לא
שמירה על עצים בוגרים (7)		האם סומנו בתחום התוכנית עצים בוגרים כנדרש?		לא

תצהיר בעל מקצוע שהשתתף בעריכת תוכנית

אני החתום מטה _____ (שם), מספר זהות _____,

מצהיר בזאת בכתב כדלקמן:

1. אני השתתפתי בעריכתה של תוכנית מס' ג/ _____ ששמה הגדלת אחוזי הבנייה (להלן – ה"תוכנית").
2. אני מומחה לתחום _____ שמאות _____ ויש בידי תעודה מטעם _____ (הגוף המוסמך לרישוי בעלי המקצוע בתחום זה) שמספרה _____ הוא _____ או לחילופין (מחק את המיותר):
- אני מומחה בתחום _____ שלא חלה לגביו חובת רישוי.
3. אני השתתפתי בעריכת / ערכתי את הנושאים _____ טבלאות איזון _____ בתוכנית.
4. אני בעל המומחיות וההכשרה המתאימה לחוות את דעתי המקצועית בנושאים המפורטים בסעיף 3 לעיל והנאמר בתוכנית בנושא משקף את חוות דעתי המקצועית.
5. הנני אחראי לתוכן הפרקים/נושאים בתוכנית אותם ערכתי ושהשתתפתי בעריכתם.
6. אני מצהיר כי השם דלעיל הוא שמי, החתימה דלמטה היא חתימתי, וכי תוכן תצהירי זה אמת.



חתימת המצהיר

תאריך

הצהרת המודד

הערה: הצהרת המודד מהווה נספח להוראות התכנית. הצהרה מס' 1 תופיע גם ע"ג התשריט.

סעיף 1 ימולא ע"י מודד מוסמך שערך את המדידה המהווה רקע לתוכנית.
סעיף 2 ימולא ע"י המודד המוסמך שערך את העדכון או אישר את עדכניות המדידה ככל שנערך עדכון או אושרה עדכניות למפה הטופוגרפית/המצבית, לרבות הרקע הקדסטריאלי.

מספר התוכנית : ג/20362

רמת דיוק, הקו הכחול והקדסטר:

- מדידה גרפית.
- קו כחול (בלבד) ברמה אנליטית.
- מדידה אנליטית מלאה ברמת תצ"ר (כולל הקו הכחול).

1. המדידה המקורית

הריני מצהיר בזאת כי מדידת המפה הטופוגרפית/המצבית המהווה רקע לתוכנית זו, נערכה על ידי ביום: 20.02.2012 והיא הוכנה לפי הוראות נוהל מבא"ת ובהתאם להוראות החוק ולתקנות המודדים שבתוקף. דיוק הקו הכחול והקדסטר: מדידה גרפית/ קו כחול (בלבד) ברמה אנליטית/ מדידה אנליטית מלאה ברמת תצ"ר (כולל הקו הכחול).

אברהם סאלח
מנהל מוקד שירות המודד
מס' 674-04
תאריך: 26/2/12


חתימה


678
מספר רשיון

אבוריא סאלח
שם המודד

2. עדכניות המדידה

הרני מצהיר בזאת כי המפה הטופוגרפית/המצבית המהווה רקע לתוכנית זו, לרבות הרקע הקדסטריאלי, נבדקה על ידי ונמצאה עדכנית/עודכנה ביום: 25.06.2013 בהתאם להוראות החוק ולתקנות המודדים שבתוקף.

אברהם סאלח
מנהל מוקד שירות המודד
מס' 674-04
תאריך: 26/6/13


חתימה

678
מספר רשיון

אבוריא סאלח
שם המודד

נספח הליכים סטטוטוריים

יחס בין התוכנית לבין תוכניות מופקדות			
מספר תוכנית מופקדת	סטטוס טיפול בתוכנית	מספר ילקוט פרסומים	תאריך
ל"ר	ל"ר		

שימו לב! : טרם אישורה של התוכנית: יש לעדכן את סעיף 1.6 ולכלול בו תוכניות מופקדות שאושרו בינתיים

יחס בין התוכנית לבין התוספות בחוק			
שם התוספת	תחולת התוספת	שם מוסד התכנון המאשר	תאריך האישור
התוספת הראשונה לעניין קרקע חקלאית ושטחים פתוחים	• התוספת אינה חלה.		
התוספת השניה לעניין סביבה חופית	• התוספת אינה חלה.		
התוספת הרביעית לעניין שימור מבנים	• התוספת אינה חלה.		

אישור על-פי סעיף 109 לחוק		
סעיף	החלטה	תאריך ההחלטה
סעיף 109 (א)		
סעיף 109 (ב)		

ערר על התוכנית			
שם ועדת הערר	מספר הערר	אישור ועדת הערר	תאריך האישור
ועדת ערר מחוזית - לפי סעיף 12 ג' לחוק.			
ועדת משנה לעררים של הוועדה המחוזית.			
ועדת משנה לעררים של המועצה הארצית.			

שימו לב! הוסיפו סעיף זה רק אם הוגש ערר, ומחקו את השורה/ות שאינן רלבנטיות.