

חוק התכנון והבניה, התשכ"ה - 1965

200025727-1

מחוז הצפון ועדה מחוזית
2016-01-18
נתקבל
גשרת ענינים

הוראות התוכנית
תוכנית מס' ג/19958
שם תוכנית: שינוי יעוד משטח ללא תכנית מאושרת למגורים ושצ"פ והצרת דרך - סכנין .

מחוז: הצפון
מרחב תכנון מקומי: לב הגליל ומ.א משגב
סוג תוכנית: תכנית מפורטת

אישורים

מתן תוקף	הפקדה
<div data-bbox="167 1025 685 1243" data-label="Text"> <p>משרד הפנים מחוז צפון חוק התכנון והבניה תשכ"ה 1965 אישור תכנית מס' 19958 הועדה המחוזית לתכנון ובניה הועלטה ביום 21.8.13 לאשר את התכנית מנהל מינהל התכנון אלכס שפיר אדר' מ.מ. י"ר הועדה המחוזית</p> </div>	
<div data-bbox="207 1550 649 1729" data-label="Text"> <p>הודעה על אישור תכנית מס' 19958 פורסמה בילקוט הפרסומים מס' _____ מיום _____</p> </div>	

דברי הסבר לתוכנית

תכנית מפורטת לתוספת שטח למגורים במערב סכנין לאישור בניין קיים מלפני יותר מ- 12 שנה יחד עם תוספת שצ"פ והצרת דרך מעל בית קיים מלפני יותר מ- 12 שנה .

דף ההסבר מהווה רקע לתוכנית ואינו חלק ממסמכי הסטוטוריים.

1. זיהוי וסיווג התוכנית

שינוי יעוד משטח ללא תכנית מאושרת
למגורים ושצ"פ והצרת דרך – סכנין .

שם התוכנית

**1.1 שם התוכנית
ומספר התוכנית**

יפורסם
ברשומות

ג/ 19958

מספר התוכנית

ד' 1.464

1.2 שטח התוכנית

• מילוי תנאי תוקף

שלב

1.3 מהדורות

מספר מהדורה בשלב 1 בשלב מילוי תנאי תוקף

תאריך עדכון המהדורה 15.09.2013

• תוכנית מפורטת

סוג התוכנית

1.4 סיווג התוכנית

יפורסם
ברשומות

• כן

האם מכילה הוראות של תכנית מפורטת מוסד התכנון המוסמך להפקיד את התוכנית

• ועדה מחוזית

• ל"ר

לפי סעיף בחוק

• תוכנית שמכוחה ניתן להוציא היתרים או הרשאות.

היתרים או הרשאות

• ללא איחוד וחלוקה.

סוג איחוד וחלוקה

• לא

האם כוללת הוראות לענין תכנון תלת מימדי

1.5 מקום התוכנית

1.5.1 נתונים כלליים מרחב תכנון מקומי ועדה מקומית לתכנון ובנייה לב הגליל וועדה מקומית משגב .

קואורדינטה X 226950
קואורדינטה Y 752700

1.5.2 תיאור מקום במערב סכנין

1.5.3 רשויות מקומיות בתוכנית רשות מקומית עירית סכנין + משגב

התייחסות לתחום הרשות נפה • חלק מתחום הרשות עכו סכנין

1.5.4 כתובות שבהן חלה התוכנית

יישוב שכונה צפון מערב סכנין רחוב ל"ר מספר בית ל"ר

יפרסם ברשומות

1.5.5 גושים וחלקות בתוכנית

מספר גוש	סוג גוש	חלק / כל הגוש	מספרי חלקות בשלמותן	מספרי חלקות בחלקן
19279	• מוסדר	• חלק מהגוש	//////////	5,49
19274	• מוסדר	• חלק מהגוש	//////////	60,75,76

הכל על-פי הגבולות המסומנים בתשריט בקו הכחול.

1.5.6 גושים ישנים

מספר גוש	מספר גוש ישן
ל"ר	ל"ר

1.5.7 מגרשים/תאי שטח מתוכניות קודמות שלא נרשמו כחלקות

מספר תוכנית	מספר מגרש/תא שטח
ל"ר	ל"ר

1.5.8 מרחבי תכנון גובלים בתוכנית

ל"ר

1.6 יחס בין התוכנית לבין תוכניות מאושרות קודמות

תאריך	מספר ילקוט פרסומים	הערה ליחס	סוג יחס	מספר תוכנית מאושרת
23/11/1997	4590 עמ' 707	תכנית זו משנה רק את המפורט בתכנית זו וכל יתר ההוראות של תכנית ג/9169 ממשיכות לחול.	• שינוי	ג/9169 ✓
31/10/1999	4814 עמ' 763	תכנית זו משנה רק את המפורט בתכנית זו וכל יתר ההוראות של תכנית ג/7720 ממשיכות לחול.	• שינוי	ג/7720 ✓
06/02/1986	3299 עמ' 521	תכנית זו משנה רק את המפורט בתכנית זו וכל יתר ההוראות של תכנית ג/3544 ממשיכות לחול.	• שינוי	ג/3544 ✓
30/11/2004	5347 עמ' 688	תכנית זו משנה רק את המפורט בתכנית זו וכל יתר ההוראות של תכנית ג/12906 ממשיכות לחול.	• שינוי	ג/12906 ✓
12/05/2009	5950 עמ' 3713	תכנית זו משנה רק את המפורט בתכנית זו וכל יתר ההוראות של תכנית ג/12735 ממשיכות לחול.	• שינוי	ג/12735 ✓

1.7 מסמכי התוכנית

תאריך האישור	גורם מאשר	עורך המסמך	תאריך עריכת המסמך	מספר גיליונות	מספר עמודים	קנ"מ	תחולה	סוג המסמך
	ועדה מחוזית	גנאים פאלח	15.09.2013	ל"ר	22	ל"ר	מחייב	הוראות התוכנית
	ועדה מחוזית	גנאים פאלח	15.09.2013	1	ל"ר	1:500	מחייב	תשריט התוכנית

כל מסמכי התוכנית מהווים חלק בלתי נפרד ממנה, משלימים זה את זה ויקראו כמקשה אחת. במקרה של סתירה בין המסמכים המחייבים לבין המנהלים יגברו המסמכים המחייבים. במקרה של סתירה בין המסמכים המחייבים לבין עצמם תגברנה ההוראות על התשריטים.

1.8 בעלי עניין / בעלי זכויות בקרקע / עורך התוכנית ובעלי מקצוע מטעמו

1.8.1 מגיש התוכנית											
גוש / חלקת(ים)	דוא"ל	פקס	סלולרי	טלפון	כתובת	מס' תאגיד	שם תאגיד / שם רשות מקומית	מספר רישיון	מספר זהות ומשפחה	שם פרטי ומשפחה	מקצוע / תואר
לי"ר	לי"ר	046742859	///	046741525	30180 סכנין מיקוד 80 ת.ד.	לי"ר	//////	לי"ר	52382314 +	עיריית סכנין + עלי ובידאת	לי"ר

1.8.2 יזם במועל											
לי"ר	דוא"ל	פקס	סלולרי	טלפון	כתובת	מס' תאגיד	שם תאגיד / שם רשות מקומית	מספר רישיון	מספר זהות ומשפחה	שם פרטי ומשפחה	מקצוע / תואר
לי"ר	לי"ר	046742859	///	046741525	30180 סכנין מיקוד 80 ת.ד.	לי"ר	//////	לי"ר	///	עיריית סכנין	לי"ר

1.8.3 בעלי עניין בקרקע										
דוא"ל	לי"ר	פקס	סלולרי	טלפון	כתובת	מס' תאגיד	שם תאגיד / שם רשות מקומית	מספר זהות ומשפחה	שם פרטי ומשפחה	מקצוע / תואר
לי"ר	לי"ר	///	///	///	30180 סכנין מיקוד	לי"ר	לי"ר	///	מ.מ.י ומרטיים	///

1.8.4 עורך התכנית ובעלי מקצוע מטעמו										
דוא"ל	לי"ר	פקס	סלולרי	טלפון	כתובת	מס' תאגיד	שם תאגיד / שם רשות מקומית	מספר זהות ומשפחה	שם פרטי ומשפחה	מקצוע / תואר
gfaleh@gmail.com	לי"ר	046743466	0505285228	046743466	סכנין מיקוד 2386 ת.ד. 20173	לי"ר	לי"ר	34986	056292188	מחנך אורחי
	לי"ר	///	///	046742141	סכנין מיקוד 3211 ת.ד. 30180	לי"ר	לי"ר	714	58547639	מורד מוסמך
	לי"ר	046740067	0522477193	046740067	סכנין מיקוד 9178 ת.ד. 30180	לי"ר	לי"ר	950	28291920	מורד ומתנדב

1.9 הגדרות בתוכנית

בתוכנית זו יהא לכל מונח מהמונחים המפורטים להלן הפרוש המופיע בצד ההגדרה, אלא אם כן משתמע אחרת מהוראות התוכנית או מהקשר הדברים.

מונח	הגדרת מונח
לי"ר	לי"ר

כל מונח אשר לא הוגדר בתוכנית זו, תהיה נודעת לו המשמעות הנתונה לו בחוק התכנון והבניה התשכ"ה – 1965 (להלן "החוק") או בתקנות שהותקנו מכוחו, וזאת בהיעדר כוונה אחרת משתמעת.

2. מטרת התוכנית ועיקרי הוראותיה**2.1 מטרת התוכנית**

שינוי יעוד משטח ללא תכנית מאושרת למגורים ושצ"פ והצרת דרך – סכנין - .

2.2 עיקרי הוראות התוכנית

- שינוי יעוד משטח ללא תכנית מאושרת למגורים ושצ"פ והצרת דרך – סכנין - .
- קביעת תכליות לכל יעודי הקרקע .
- קביעת הוראות בניה והנחיות בינוי ועיצוב .

2.3 נתונים כמותיים עיקריים בתוכנית

סה"כ שטח התוכנית – דונם	1.464 ד'
-------------------------	----------

הערות	סה"כ מוצע בתוכנית		שינוי (+/-) למצב המאושר	מצב מאושר	ערב	סוג נתון כמותי
	מפורט	מתארי				
	464		464+ מ"ר	00 מ"ר	מ"ר	מגורים ב' (שטח בניה עיקרי)
	מ"ר				מס' יח"ד	
	4 יח"ד		4 יח"ד	0 יח"ד		(שטח בניה עיקרי)

הערה: נתוני טבלה זו נועדו לאיסוף מידע סטטיסטי ואין בהם כדי לשנות הוראות המצב המאושר סטטוטורית או המוצע בתוכנית זו, לפיכך בכל מקרה של סתירה בין נתוני טבלה זו לנתוני טבלה 5 – "זכויות והוראות בניה – מצב מוצע" (עמ' 11), גובר האמור בטבלה 5.

3. טבלאות יעודי קרקע, תאי שטח ושטחים בתוכנית

3.1 טבלת תאי שטח

תאי שטח כפופים		תאי שטח	יעוד
		100	מגורים ב'
		200	דרך קיימת
		400,401	שצ"פ

על אף האמור בסעיף 1.7 - במקרה של סתירה בין היעוד או הסימון של תאי השטח בתשריט לבין המפורט בטבלה זו - יגבר התשריט על ההוראות בטבלה זו.

3.2 טבלת שטחים

מצב מוצע		מצב מאושר	
אחוזים	מ"ר	אחוזים	מ"ר
27.32%	400	46%	673
46.44%	680	54%	791
26.24%	384		
100.0%	1464	100%	1464

		יעוד	
		שטח ללא תכנית מאושרת	שטח ללא תכנית מאושרת
		דרך מאושרת	דרך קיימת/ מאושרת
		שצ"פ	
		סה"כ	סה"כ

4 יעודי קרקע ושימושים

4.1	שם ייעוד: מגורים ב'
4.1.1	שימושים
.א.	ישמש לבניית בתי מגורים, משרדים לבעלי מקצועות חופשיים, חנויות, מגרשי משחקים, גני ילדים, מועדונים חברתיים, מספרות ומכוני יופי.
.ב.	
.ג.	
4.1.2	הוראות
.א.	
.ב.	
.ג.	

4.2	שם ייעוד: שצ"פ
4.2.1	שימושים
.א.	ישמש לנטיעת עצי נוי, פרחים למיניהם, ספסלי ישיבה וצלליות.
.ב.	
.ג.	
4.2.2	הוראות
.א.	

4.3	שם ייעוד: דרך קיימת / דרך מוצעת
4.3.1	שימושים
.א.	ישמש למעבר כלי רכב והולכי רגל ולהנחת תשתיות מים, ביוב וחשמל.
.ב.	אסורה כל בנייה בדרך פרט למתקני דרך.
.ג.	
4.3.2	הוראות
.א.	

5. טבלת זכויות והוראות בניה – מצב מוצע

אזורי	קווי בנין (מטר)		מספר קומות		גובה מבנה (מטר)	תכנית (%)	צמימת (יחיד'ד)	מספר יחיד'ד	אחוזי בניה כוללים (%)	שטחי בניה מ"ר/אחוזים		שטחי בנייה מ"ר/אחוזים		גודל מגרש/ מזערי/ (מ"ר)	מס' תא שטח	יעוד
	ציד-ימני	ציד-שמאלי	מתחת לקובעת לבנייה	מעל לקובעת לבנייה						מתחת לקובעת	מעל לקובעת (מ"ר)	שרות	עיקרי			
לפי קו אדום מקוקוו בתשריט ..			0	4	15	45%	10	4	130%	520	00	00	56	464	100	מגורים ב'

• גובה המבנים יימדד מפני הקרקע הטבעית או החפורה, הנמוך מבין השניים, מהנקודה הנמוכה ביותר במבנה.
 • הוועדה המקומית רשאית לאשר העברת זכויות בניה ממעל לבנייה הקובעת אל מתחת אליה, ובלבד שסה"כ זכויות הבניה לא ישונו.

6. הוראות נוספות

6.1 תנאים למתן היתר בנייה

לא יבנה בנין בחלקה כלשהיא בשטח התכנית אלא אם יובטח חיבור לרשת הדרכים ודרכים להולכי רגל הרשומה בתשריט, כמו כן לא תבוצע חלוקת משנה לחלקה אשר לא תבטיח חיבור כזה.

היתר בניה למבנה קיים שנבנה שלא בהתאם לת"י 413, יותנה בהבטחת עמידתו של המבנה כולו ביחד עם התוספת, בפני רעידות אדמה, על פי דרישות ת"י 413 ומילוי אחר התנאים הבאים :-

- א. הגשת חו"ד המתבססת על אבחון לפי תקן ישראלי 2413 (הנחיות להערכת עמידות מבנים קיימים ברעידות אדמה ולחיזוקם) בדבר הצורך בחיזוק המבנה הקיים בפני רעידות אדמה.
- ב. על הבקשה להיתר יחול נוהל ביצוע בקרה הנדסית הכוללת חיזוק מבנים בפני רעידות אדמה מכוח תמ"א 38 (נספח א' לחוזר מנכ"ל "עידוד חיזוק מבנים מפני רעידות אדמה ע"פ תמ"א 38 ואמצעים נוספים מיום 23.06.2008) "

6.2 הוראות בנושא מים

אספקת המים תהיה מרשת המים המקומית. החיבור לרשת המים יהיה בתיאום ובאישור משרד הבריאות ולשביעת רצון מהנדס הועדה המקומית.

6.3 ביוב

תנאי לקבלת היתר בניה, חיבור למערכת הביוב של הישוב, באישור מהנדס הועדה המקומית ובהתאם לתכנית ביוב מאושרת ע"י משרד הבריאות והגורמים המוסמכים לכך.

6.4 ניקוז

תנאי לקבלת היתר בניה, הבטחת ניקוז כל השטח בתחום התוכנית, באישור מהנדס הועדה המקומית ובאישור רשות הניקוז האזורית.

6.5 הוראות בנושא חשמל

- א. תנאי למתן היתר בניה יהיה- תיאום עם חברת חשמל בדבר תכנון והקמת חדר שנאים ו/או חדר מיתוג, פרטי קווי חשמל עיליים ותת קרקעיים, הנחיות לגבי מרחקי בניה ומגבלות שימוש מקווי חשמל עיליים ותת קרקעיים קיימים ומתוכננים.
- ב. תחנות השנאה:
 1. מיקום תחנות ההשנאה יעשה בתיאום עם חברת חשמל.
 2. בתכנון לאזור מגורים חדש ימוקמו תחנות ההשנאה, ככל האפשר, בשטחים ציבוריים או המיועדים למתקנים הנדסיים.
 3. על אף האמור בסעיף ב'1 ניתן יהיה בשל אילוצים טכניים או תכנוניים למקם את תחנות ההשנאה במרווחים שבין קווי בנין לגבול מגרש, או על עמודי חשמל או משולב במבני המגורים.

ג. איסור בנייה בקרבת מתקני חשמל
לא ינתן היתר בניה בנייה לשימושים כגון מגורים, מסחר, תעשייה ומלאכה, תיירות ומבני ציבור בקרבת מתקני חשמל קיימים או מאושרים, אלא במרחקים המפורטים מטה:

מצייר הקו	מהתיל הקיצוני/מהכבל/מהמתקן	
	קו חשמל מתח נמוך – תיל חשוף	3.0 מ'
	קו חשמל מתח נמוך – תיל מבודד	2.0 מ'
	קו חשמל מתח גבוה עד 33 ק"ו – תיל חשוף או מצופה	5.0 מ'
	קו חשמל מתח גבוה עד 33 ק"ו – כבל אווירי מבודד (כא"מ)	2.0 מ'
20.0 מ'	קו חשמל מתח עליון 110-160 ק"ו	
35.0 מ'	קו חשמל מתח על-עליון 400 ק"ו	
	כבלי חשמל מתח נמוך	0.5 מ'
	כבלי חשמל מתח גבוה	3 מ'
	כבלי חשמל מתח עליון	בתיאום עם חברת חשמל
	ארון רשת	1 מ'
	שנאי על עמוד	3 מ'

על אף האמור לעיל תתאפשר הקמתם של מבנים ו/או מתקני חשמל במרחקים הקטנים מהנקוב לעיל ובלבד שבוצע תיאום עם חברת חשמל לגבי מרחקי בטיחות מפני התחשמלות ובכפוף לכל דין.

להקמת מבני תשתית יעשה תיאום פרטני בין בעל התשתית לבין חברת החשמל. בתוכנית מתאר המתירה הקמתם של מבנים המכילים חומרים מסוכנים המועדים לדליקה או לפיצוץ תיכלל הוראה הקובעת כי לא יינתן היתר בנייה אלא במרחקי בטיחות שייקבעו בתכנית המתאר בתיאום עם חברת החשמל.

לפני תחילת ביצוע עבודות חפירה או בניה יבדוק המבצע את קיומם האפשרי של כבלי חשמל.

אין לחפור או לבצע עבודת בנייה כלשהי מעל ובקרבת של פחות מ-3 מטרים מכבלי חשמל אלא לאחר קבלת אישור מחברת החשמל.

לא יינתן היתר לחפירה, חציבה או כרייה במרחק הקטן מ-10 מ' מהמסד של עמוד חשמל במתח עליון/על עליון או 3 מ' מהמסד של עמוד חשמל במתח גבוה/נמוך ולא תבוצע פעולה כזו, אלא לאחר שניתנה לחברה הזדמנות לחוות דעה על ההיתר המבוקש או הפעולה אותה עומדים לבצע לפי העניין.

על אף האמור לעיל, בתחום תכנית מתאר הקובעת רצועה למעבר קווי חשמל ראשיים-קווי מתח על ועל עליון יחולו הוראות תכנית מתאר עבורם.

על אף האמור בכל תכנית, כל בניה או שימוש מבוקשים בקרבת מתקני חשמל יותרו בכפוף למגבלות הקבועות בסעיף זה.

(לפי דרישות חוק החשמל וחוק הקרינה (תנאי היתרי קרינה) הבלתי מייננת 2006)

6.6	אשפה
סידורי סילוק ופינויי האשפה יהיו לפי הוראות הרשות המקומית, לא יינתן היתר בנייה בשטח התכנית אלא לאחר שיובטח מקום לפחי האשפה בשטח המגרש ויסומן בהיתר הבנייה. לא יינתן היתר בניה אלא לאחר התחייבות היזם לפינויי פסולת הבנייה ופינויי עודפי עפר לאתר מוסדר.	
6.7	חלוקה
תנאי למתן היתר בנייה אישור תשריט/ תכנית חלוקה בוועדה המקומית. תנאי למתן היתרי בניה מכוח תוכנית זו כולל עבודות עפר ופריצת דרכים - הסדרת נושא איחוד וחלוקה כפי שנדרש בחוק (סעיפים 121, 122).	
6.8	מבנים להריסה

הוועדה המקומית תפעל להריסת המבנים המסומנים להריסה מכוח תוכנית זו, לא יאוחר משישה חודשים מיום תחילת תקפה של תכנית זו.

6.9	הפקעה
------------	--------------

כל השטחים המיועדים לפי תוכנית זו לצורכי ציבור יופקעו עפ"י סעיפים 190, 189, 188 בפרק ח' וירשמו ע"ש הרשות המקומית עפ"י סעיף 26 לחוק התכנון והבניה.

6.10	היטל השבחה
-------------	-------------------

הועדה המקומית תטיל ותגבה היטל השבחה בהתאם להוראות התוספת השלישית לחוק התכנון והבניה.

6.11	חניה
-------------	-------------

החניה תהיה בתחום המגרשים בהתאם להוראות תקנות התכנון והבניה (התקנת מקומות חניה תשמ"ג 1983), או לתקנות התקפות במועד הוצאת ההיתר. תנאי למתן היתר בניה הבטחת מקומות חניה כנדרש בתקנות.

6.12	אתר עתיקות מוכרז
-------------	-------------------------

כל עבודה באתר עתיקות מוכרז, תתואם ותבוצע רק לאחר קבלת אישור מנהל רשות העתיקות כמתחייב ובכפוף להוראות סעיף 29 לחוק העתיקות, התשל"ח – 1978. היה והעתיקות שתתגלנה תצרכנה שינוי בבינוי במגרש, תהיה הועדה המקומית רשאית להתיר שינויים כאמור ובלבד שלא יתווספו עקב שינויים אלה זכויות בניה, לא יגבה הבנין ולא תהיה חריגה בקווי הבנין, העולה על 10%.

6.14	הוראות בניה למקלטים
-------------	----------------------------

לא ייצא היתר בניה למבנה בשטח התכנית אלא אם כן כלול בו מקלט או ממ"ד בהתאם לתקנות ההתגוננות האזרחית.

6.15	רישום
-------------	--------------

בהתאם לסעיף 125 לחוק התכנון והבניה.

6.16	שרותי כבאות
-------------	--------------------

קבלת התחיבות ממבקשי ההיתר לביצוע דרישות שרותי הכבאות ולשביעת רצונם, תהווה תנאי להוצאת היתר בניה.

6.17	נגר עילי
-------------	-----------------

ניצול מרבי של מי נגר עילי והעשרת מי תהום בו יכללו ההוראות הבאות :-

- א. מי נגר עילי מתחום התכנית יועברו, מתחומי המגרשים והמבנים אל שטחים ציבוריים פתוחים או למתקני החדרה סמוכים לצרכי השהייה, החדרה והעשרת מי תהום.
- ב. תכנון שטחים ציבוריים פתוחים, לרבות שטחים מיוערים, בתחום התכנית, בכל האזורים, יבטיח בין השאר, קליטה, השהייה והחדרה של מי נגר עילי באמצעות שטחי חלחול ישירים, או מתקני החדרה, השטחים הקולטים את מי הנגר העילי בתחום שטחים ציבוריים פתוחים יהיו נמוכים מסביבתם, כל זאת ללא פגיעה בתפקוד ובשימושים של שטחים אלה כשטחים ציבוריים פתוחים.
- ג. בתכנון דרכים וחניות ישולבו רצועות של שטחים מגוננים סופגי מים וחדירים ויעשה שימוש בחומרים נקבובים וחדירים.

6.18 מבניים קיימים

ועדה מקומית רשאית לתת לגיטימציה למבנים קיימים שמופיעים בתשריט יעודי קרקע ושלא עומדים בקווי בניין בתנאים הבאים :-
 א. עומדים בכל ההוראות האחרות של התכנית .
 ב. לא חודרים לדרכים ושטחים ציבוריים .
 ג . ננקט הליך לפי סעיף 149 לחוק על מנת לאפשר לשכנים להתנגד למתן ההיתר .
 ד . תוספת למבנים אלו יאושרו רק לאחר מתן לגיטימציה למבנה הקיים . תוספת לפי קו המתאר של הבניין שלא עומדים בקווי הבנין יאושרו רק לאחר נקיטת הליך לפי סעיף 149 . תוספות החורגות מקונטור הבניין הקיים יעמדו בקווי הבניין הקבועים בתכנית .

7. ביצוע התוכנית




7.1 שלבי ביצוע ל"ך

מס' שלב	תאור שלב	התנייה

7.2 מימוש התוכנית

זמן משוער לביצוע התכנית 5 שנים מיום אישורה

8. חתימות

תאריך	חתימה	שם תאגיד / רשות מקומית	מספר זהות	שם פרטי ומשפחה	
11/9/13		לייר	52382314	עיריית סכנין + עלי זבידאת	מגיש התוכנית
		לייר	///	עיריית סכנין	יזם בפועל
11/9/13		לייר	///	פרטיים ומ.מ.י	בעלי עניין בקרקע
11/9/13					
11/9/13		לייר	056292188	גנאים פאלח	עורך התכנית

גנאים פאלח
 ממנה בוגר תכנית מס' 34986
 סכנין טל. 04-6743466



רשימת תיוג – טופס נלווה למילוי על ידי עורך התוכנית

תוכנית מספר: _____ שם התוכנית: _____
 עורך התוכנית: _____ גנאים פאלח _____ תאריך: _____ 15/03/2011 חתימה: _____

1. יש לסמן ✓ במקום המתאים.
2. יש לוודא כי ניתנה התייחסות לכל השאלות/ הסעיפים המופיעים בטופס.

שימו לב ! רשימה זו אינה גורעת מהוראות החוק ומתקנות התכנון והבניה.

תחום הבדיקה	סעיף בנוהל	נושא	כן	לא
מסמכי התוכנית	1.7	האם קיימים כל מסמכי התוכנית המוזכרים בסעיף 1.7 בנוהל מבא"ת?	כן	
		האם קיימים נספחי תנועה, בינוי, ניקוז וכ"י?		לא
		אם כן, פרט: _____		
הוראות התוכנית		האם מולאו כל סעיפי התוכנית על פי נוהל מבא"ת (או נרשם "לא רלבנטי")?	כן	
תשריט התוכנית ⁽¹⁾	6.1, 6.2	יעודי קרקע לפי טבלאות יעודי הקרקע שבנוהל מבא"ת	כן	
	2.2.7	קיום טבלת שטחים ובדיקה שסך כל השטחים במצב מאושר ומוצע- זהה	כן	
	2.4.1, 2.4.2	קיום סימונים (מקרא, חץ צפון, קואורדינטות X, Y ברשת החדשה, קנה מידה, קו כחול שלם וסגור)	כן	
	2.3.2, 2.3.3	קיום תרשימי סביבה (תרשים התמצאות כללית ותרשים הסביבה הקרובה)	כן	
	4.1	התשריט ערוך על רקע של מפת מדידה מעודכנת לשנה אחרונה, כולל חתימה וחותמת ⁽²⁾	כן	
	4.3	קיום תשריט מצב מאושר	כן	
	4.4	קיום תשריט מצב מוצע – בקנה מידה התואם להיקף התוכנית.	כן	
		התאמה מלאה בין המקרא לבין התשריט בתשריטי מצב מאושר ומוצע (כל אחד בהתאמה)	כן	
		הגדרת קווי בנין מכבישים (סימון בתשריט רוזטות וכדומה)	כן	
		סימון מרחב תכנון, גבול שיפוט	כן	
		מספר התוכנית	כן	
		שם התוכנית	כן	
	התאמה בין התשריט להוראות התוכנית	1.1	מחוז	כן
1.4		סיווג (סוג, סמכות ואופי התוכנית)	כן	
1.5		מקום התוכנית (מרחב תכנון מקומי, רשות מקומית)	כן	
1.8		פרטי בעלי עניין (יזם, מגיש, בעלי קרקע)	כן	
8.2		חתימות (יזם, מגיש ועורך התוכנית)	כן	

⁽¹⁾ מספרי הסעיפים מתייחסים לחלק ב' בנוהל מבא"ת – "הנחיות לעריכת תשריט התוכנית.

⁽²⁾ יש להתייחס לסעיף 4.1 בחלק ב' בנוהל מבא"ת.

תחום הבדיקה	סעיף בנהל	נושא	כן	לא
כללי		האם התוכנית חייבת בתסקיר השפעה על הסביבה? ¹³		לא
		האם התוכנית גובלת במחוז שכן?		לא
		אם כן, פרט:		
		האם התוכנית גובלת במרחב תכנון מקומי שכן?		לא
		אם כן, פרט:		
		האם נדרשת הודעת הפקדה לגופים ציבוריים?		לא
		אם כן, פרט:		
		האם התוכנית כוללת או משנה הוראות בדבר:		
		• שמירה על בניינים או אתרים בעלי חשיבות היסטורית או ארכיאולוגית		לא
		• שמירת מקומות קדושים		לא
• בתי קברות		לא		
האם נדרשת הודעת הפקדה מיוחדת לתוכניות הנוגעות לטיסה?		לא		
איחוד וחלוקה		צירוף נספח חלוקה/איחוד וחלוקה בהתאם לתקנות התכנון והבניה (תכנית איחוד וחלוקה) התשס"ט - 2009		לא
טפסים נוספים (4)	פרק 14	קיום תצהירים חתומים של עורכי התוכנית	כן	
	1.8	קיום מסמכים המעידים על היות מגיש התוכנית בעל עניין בקרקע	כן	
חומרי חפירה ומילוי (5)		האם כוללת התוכנית עבודות עפר, ייבוא חומרי מילוי ו/או ייצוא חומרי חפירה מתחום הפרויקט בהיקף צפוי של מעל 100,000 ממ"ק?		לא
		במידה וכן, האם צורך לתוכנית נספח טיפול בחומרי חפירה ומילוי?		לא
רדיוסי מגן (6)		האם נבדקה התוכנית בדיקה מיקדמית ('Pre-Ruling') מול לשכת התכנון המחוזית/ מינהל התכנון? האם נמצאה התוכנית חודרת לתחום?		לא
		האם בוצעה בדיקה מלאה לחדירת התוכנית לתחום רדיוסי מגן מול משרד הבריאות?		לא
		האם נמצא כי התוכנית חודרת לתחום?		לא
חיזוק מבנים בפני רעידות (7)		האם התכנית כוללת הוראה לפיה תוספת בניה למבנה קיים אשר נבנה שלא בהתאם לתקן ישראלי ת"י 413, מותנית חיזוק המבנה כולו ביחד עם התוספת, בפני רעידות אדמה?		לא
		בתכנית שמשנה שימוש או יעוד של מבנה קיים, האם היא כוללת הוראה בדבר התאמת השימוש המוצע במבנה לדרישות העמידות בכוחות סיסמיים כפי שנקבע בתקן ישראלי ת"י 413 בהתאם לייעודו החדש של המבנה?		לא
		האם התכנית כוללת מנגנון תמרוץ לחיזוק מבנים קיימים בפני רעידות אדמה או לתוספת מרחבים מוגנים במבנים קיימים?		לא
		האם סומנו בתחום התוכנית עצים בוגרים כנדרש?		לא

תצהירים

תצהיר עורך התוכנית

אני החתום מטה _____ גנאים פאלח _____ (שם), מספר זהות _____ 56292188, מצהיר בזאת כדלקמן:

1. אני ערכתי את תוכנית מס' ג/19958 ששמה _____ שינוי יעוד למגורים שצ"פ ודרכים _____ (להלן – "התוכנית").
2. אני בעל ידע וניסיון בעריכת תוכניות. בעל הכשרה מקצועית בתחום הנדסה אזרחית מספר רשיון 34986.
3. אני ערכתי את התוכנית בעצמי ובסיוע יועצים נוספים כמפורט להלן:
שם היועץ תחום מומחיותו והכשרתו הנושאים בתוכנית שנערכו על ידי/בסיוע יועץ
 א. _____
 ב. _____
 ג. _____
4. הנני אחראי להכנת כל מסמכי התוכנית (הוראות, תשריט ונספחים) ולכל החומר שנלווה לתוכנית כחומר רקע או כמידע נוסף.
5. הנני מאשר כי לפי מיטב ידיעתי המקצועית, נתוני התוכנית שהגשתי, כמפורט בסעיף 4, נכונים ותואמים את החוק, התקנות, מבנה אחיד לתוכנית והנחיות מוסדות התכנון.
 כמו כן, הנני מאשר כי המסקנות וההמלצות שהגשתי, כאמור, הן נכונות לפי מיטב ידיעתי ושיפוטי.
6. אני מצהיר כי השם דלעיל הוא שמי, החתימה דלמטה היא חתימתי, וכי תוכן תצהירי זה אמת.

גנאים פאלח
 מפקח בניינים ופיקוח
 מ.ר. 88988
 סכנין סל. חתימה
 04-6743455

11/09/013
 תאריך

תצהיר בעל מקצוע שהשתתף בעריכת תוכנית

אני החתום מטה מדין אבוסאלח__ (שם), מספר זהות __28291920__, מצהיר בזאת בכתב כדלקמן:

1. אני השתתפתי בעריכתה של תוכנית מס' ג/19958 ששמה_ תוספת שטח למגורים במערב סכנין __ (להלן – ה"תוכנית").
2. אני מומחה לתחום __ תחבורה __ ויש בידי תעודה מטעם _____ (הגוף המוסמך לרישוי בעלי המקצוע בתחום זה) שמספרה הוא __950__ או לחילופין (מחק את המיותר):
אני מומחה בתחום _____ שלא חלה לגביו חובת רישוי.
3. אני השתתפתי בעריכת / ערכתי את הנושאים _____ בתוכנית.
4. אני בעל המומחיות וההכשרה המתאימה לחוות את דעתי המקצועית בנושאים המפורטים בסעיף 3 לעיל והנאמר בתוכנית בנושא משקף את חוות דעתי המקצועית.
5. הנני אחראי לתוכן הפרקים/נושאים בתוכנית אותם ערכתי ושהשתתפתי בעריכתם.
6. אני מצהיר כי השם דלעיל הוא שמי, החתימה דלמטה היא חתימתי, וכי תוכן תצהירי זה אמת.

אבו סאלח מדין
מהנדס אי-מכ"ש
מורד מוסמך רישוי
חתימת המצהיר

20/9/13
תאריך

הצהרת המודד

הערה: הצהרת המודד מהווה נספח להוראות התכנית. הצהרה מס' 1 תופיע גם ע"ג התשריט.

סעיף 1 ימולא ע"י מודד מוסמך שערך את המדידה המהווה רקע לתוכנית.
 סעיף 2 ימולא ע"י המודד המוסמך שערך את העדכון או אישר את עדכניות המדידה ככל שנערך עדכון או אושרה עדכניות למפה הטופוגרפית/המצבית, לרבות הרקע הקדסטריאלי.

מספר התוכנית : _____ ג/19958

רמת דיוק, הקו הכחול והקדסטר:

- מדידה גרפית.
 קו כחול (בלבד) ברמה אנליטית.
 מדידה אנליטית מלאה ברמת תצ"ר (כולל הקו הכחול).

1. המדידה המקורית

הריני מצהיר בזאת כי מדידת המפה הטופוגרפית/המצבית המהווה רקע לתוכנית זו, נערכה על ידי ביום: 05.03.2011 והיא הוכנה לפי הוראות נוהל מבא"ת ובהתאם להוראות החוק ולתקנות המודדים שבתוקף. דיוק הקו הכחול והקדסטר: מדידה גרפית/ קו כחול (בלבד) ברמה אנליטית/ מדידה אנליטית מלאה ברמת תצ"ר (כולל הקו הכחול).

_____	_____	_____714_____	_____
תאריך	חתימה	מספר רשיון	שם המודד

2. עדכניות המדידה

הרני מצהיר בזאת כי המפה הטופוגרפית/המצבית המהווה רקע לתוכנית זו, לרבות הרקע הקדסטריאלי, נבדקה על ידי ונמצאה עדכנית/עודכנה ביום: 05.08.2012 בהתאם להוראות החוק ולתקנות המודדים שבתוקף.

<u>30-9-2013</u>	<u>קסום ח'אלד</u>	_____714_____	_____
תאריך	מנהלס ומודיעמוסמן מ.ר. 714	מספר רשיון	שם המודד

S.A.P

נספח הליכים סטטוטוריים

יחס בין התוכנית לבין תוכניות מופקדות			
מספר תוכנית מופקדת	סטטוס טיפול בתוכנית	מספר ילקוט פרסומים	תאריך
ג/12735	בשלב תוקף *		

* תכנית זו גוברת על תכנית ג/12735

שימו לב! : טרם אישורה של התוכנית: יש לעדכן את סעיף 1.6 ולכלול בו תוכניות מופקדות שאושרו בינתיים

יחס בין התוכנית לבין התוספות בחוק			
שם התוספת	תחולת התוספת	שם מוסד התכנון המאשר	תאריך האישור
התוספת הראשונה לעניין קרקע חקלאית ושטחים פתוחים	• התוספת חלה.		
התוספת השניה לעניין סביבה חופית	• התוספת אינה חלה.		
התוספת הרביעית לעניין שימור מבנים	• התוספת אינה חלה.		

אישור על-פי סעיף 109 לחוק		
סעיף	החלטה	תאריך ההחלטה
סעיף 109 (א)		
סעיף 109 (ב)		

ערר על התוכנית			
שם ועדת הערר	מספר הערר	אישור ועדת הערר	תאריך האישור
ועדת ערר מחוזית - לפי סעיף 12 ג' לחוק.			
ועדת משנה לעררים של הוועדה המחוזית.			
ועדת משנה לעררים של המועצה הארצית.			

שימו לב! הוסיפו סעיף זה רק אם הוגש ערר, ומחקו את השורה/ות שאינן רלבנטיות.