

משרד הפנים  
מחוז תל אביב-יפו  
09-12-2013  
נתקבל  
נצרת עילית



חוק התכנון והבניה, התשכ"ה - 1965

הוראות התוכנית

תוכנית מס' ג/20531

שם תוכנית: מגרש מס' 106, רובע 10, קצרין

צפון  
קצרין  
תכנית מפורטת

מחוז:  
מרחב תכנון מקומי:  
סוג תוכנית:

אישורים

מתן תוקף	הפקדה
<div data-bbox="199 963 715 1190" data-label="Text"> <p>משרד הפנים מחוז צפון חוק התכנון והבניה התשכ"ה 1965 אישור תכנית מס' 20531/ג הועדה המחוזית לתכנון ובניה הועלטה ביום 13.11.13 מאשר את התכנית מנהל מינהל התכנון אילנה שפול, אדרי' מ.מ. יו"ר הועדה המחוזית</p> </div>	
<div data-bbox="231 1440 667 1632" data-label="Text"> <p>הודעה על אישור תכנית מס' 20531/ג מורסמה כילקוט הפרסומים מס' מיום</p> </div>	

## דברי הסבר לתוכנית

שינוי ל-ג/12485 - לגיטימציה לבנייה קיימת - הגדלת אחוזי בניה (לקירווי חלקי למרפסת גג), כיסוי קרקע וקווי בניין למגרש מס' 106 בשטח מגורים א'.

דף ההסבר מהווה רקע לתוכנית ואינו חלק ממסמכי הסטטוטוריים.

**1. זיהוי וסיווג התוכנית**

מגרש מס' 106, רובע 10, קצרין	שם התוכנית ומספר התוכנית	1.1 שם התוכנית ומספר התוכנית
20531/ג	מספר התוכנית	1.2 שטח התוכנית
0.504 דונם		1.3 מהדורות
מתן תוקף	שלב	מספר מהדורה בשלב
מהדורה 1 בשלב מתן תוקף		תאריך עדכון המהדורה
26.11.2013	סוג התוכנית	1.4 סיווג התוכנית
תוכנית מפורטת	האם מכילה הוראות של תכנית מפורטת	
כן	מוסד התכנון המוסמך להפקיד את התוכנית	
ועדה מחוזית	לפי סעיף בחוק	
	היתרים או הרשאות	
תוכנית שמכוחה ניתן להוציא היתרים או הרשאות.	סוג איחוד וחלוקה	
ללא איחוד וחלוקה.	האם כוללת הוראות לענין תכנון תלת מימדי	
לא		

**1.5 מקום התוכנית**

קצרין	מרחב תכנון מקומי	1.5.1 נתונים כלליים
263,725	קואורדינטה X	
766,640	קואורדינטה Y	
קצרין		1.5.2 תיאור מקום
מועצה מקומית קצרין	רשות מקומית	1.5.3 רשויות מקומיות בתוכנית
חלק מתחום הרשות	התייחסות לתחום הרשות	
גולן	נפה	
קצרין	יישוב	1.5.4 כתובות שבהן חלה התוכנית
רובע חן	שכונה	
רחוב שוהם	רחוב	
106	מגרש	

## 1.5.5 גושים וחלקות בתוכנית

מספר גוש	סוג גוש	חלק / כל הגוש	מספרי חלקות בשלמותן	מספרי חלקות בחלקן
201007	מוסדר	חלק מהגוש	7	-

הכל על-פי הגבולות המסומנים בתשריט בקו הכחול.

## 1.5.6 גושים ישנים

מספר גוש	מספר גוש ישן

## 1.5.7 מגרשים/תאי שטח מתוכניות קודמות שלא נרשמו כחלקות

מספר תוכנית	מספר מגרש/תא שטח
12485/ג	106

## 1.5.8 מרחבי תכנון גובלים בתוכנית

ל.ר.
------

## 1.6 יחס בין התוכנית לבין תוכניות מאושרות קודמות

מספר תוכנית מאושרת	סוג יחס	הערה ליחס	מספר ילקוט פרסומים	תאריך
12485/ג	שינוי	תכנית זו מהווה שינוי לתכנית מתאר ג/12485. כל הוראות תכנית ג/12485 תקפות על תכנית זו למעט שינוי באחוזי בניה, קווי בניין וכיסוי קרקע באזור מגורים א'1	5311	6/07/2004
קצ/מק/2/12485	שינוי	תכנית זו מהווה שינוי לתכנית קצ/מק/2/12485. כל הוראות תכנית קצ/מק/2/12485 תקפות על תכנית זו למעט שינוי בקווי בניין וגובה.	5661	9/05/2007
תמ"א 4/ב/34	כפיפות	א'1 - פגיעות מי תהום גבוהה	5704	16/08/2007
תמ"א 35	כפיפות	תשריט מרקמים - מרקם כפרי הנחיות סביבתיות – רגישות נופית סביבתית גבוהה, שטחי שימור משבאי מים.	5474	27/12/2005
תמ"מ 2 שינוי מס' 3	כפיפות	ישוב עירוני	3640	26/03/1989

## 1.7 מסמכי התוכנית

תאריך האישור	תאריך האישור	גורם מאשר	עורך המסמך	תאריך עריכת המסמך	מספר גיליונות	מספר עמודים	מספר קני"מ	תחולה	סוג המסמך
		ועדה מחוזית לתכנון ובניה	אדריכל	27/12/2011	-	19	-	מחייב	הוראות התוכנית
		ועדה מחוזית לתכנון ובניה	אדריכל	27/12/2011	1	-	1:250	מחייב	תשריט התוכנית

כל מסמכי התוכנית מהווים חלק בלתי נפרד ממנה, משלימים זה את זה ויקראו כמקשה אחת. במקרה של סתירה בין המסמכים המחייבים לבין המנחים יגברו המסמכים המחייבים. במקרה של סתירה בין המסמכים המחייבים לבין עצמם תגברנה ההוראות על התשריטים.

## 1.8 בעלי עניין / בעלי זכויות בקרקע / עורך התוכנית ובעלי מקצוע מטעמו

מגיש התוכנית 1.8.1										
גוש/חלקות(י)	דוא"ל	פקס	סלולרי	טלפון	כתובת	מס' תאגיד	מס' רשות מקומית	שם תאגיד / שם רשות מקומית	מספר רישון	מספר זהות
			054-4993555		רח' שוהם 9, קצרין					53245668
זום בפועל 1.8.2										
דוא"ל	פקס	סלולרי	טלפון	כתובת	מס' תאגיד	מס' רשות מקומית	שם תאגיד / שם רשות מקומית	מספר רישון	מספר זהות	שם פרטי ומשפחה / מו"ז מוטי
		054-4993555		רח' שוהם 9, קצרין					53245668	

בעלי עניין בקרקע 1.8.3									
דוא"ל	פקס	סלולרי	טלפון	כתובת	מס' תאגיד	שם תאגיד/שם רשות מקומית	מספר זהות	שם פרטי ומשפחה	מקצוע / תואר
	04-6560521		04-6558211	רח' חרמון 2, ת.ד. 580, נצרת עלית	17105				

עורך התכנית ובעלי מקצוע מטעמו 1.8.4									
דוא"ל	פקס	סלולרי	טלפון	כתובת	מס' תאגיד	שם תאגיד/שם רשות מקומית	מספר רישון	מספר זהות	שם פרטי ומשפחה
brickm@012.net.il	04-6941095	050-5546116	04-6941095	ת.ד. 341, קרית שמונה, מ. 10200			35373	080913965	בריק מחמוד
desy2000@gmail.com	04-6850942	052-5000882		ת.ד. 192, קצרין, מ. 12900			1204		אלקיש עמאד

**1.9 הגדרות בתוכנית**

בתוכנית זו יהא לכל מונח מהמונחים המפורטים להלן הפרוש המופיע בצד ההגדרה, אלא אם כן משתמע אחרת מהוראות התוכנית או מהקשר הדברים.

מונח	הגדרת מונח

כל מונח אשר לא הוגדר בתוכנית זו, תהיה נודעת לו המשמעות הנתונה לו בחוק התכנון והבניה התשכ"ה – 1965 (להלן "החוק") או בתקנות שהותקנו מכוחו, וזאת בהיעדר כוונה אחרת משתמעת.

**2. מטרת התוכנית ועיקרי הוראותיה****2.1 מטרת התוכנית**

לגיטימציה לבניה קיימת והרחבה עתידית.

**2.2 עיקרי הוראות התוכנית**

שינוי באחוזי בניה וכיסוי קרקע.  
שינוי בקווי בניין עפ"י תשריט.

**2.3 נתונים כמותיים עיקריים בתוכנית**

סה"כ שטח התוכנית – דונם	0.504
-------------------------	-------

הערות	סה"כ מוצע בתוכנית		שינוי (+/-) למצב המאושר	מצב מאושר	ערך	סוג נתון כמותי
	מפורט	מתארי				
	275		+ 35	240	מ"ר	מגורים
	1		0	1	מסי יח"ד	

### 3. טבלאות יעודי קרקע, תאי שטח ושטחים בתוכנית

#### 3.1 טבלת שטחים

תאי שטח כפופים	תאי שטח	יעוד
ל.ר.	ל.ר.	1
		איזור מגורים א'

על אף האמור בסעיף 1.7 - במקרה של סתירה בין היעוד או הסימון של תאי השטח בתשריט לבין המפורט בטבלה זו - יגבר התשריט על ההוראות בטבלה זו.

#### 3.2 טבלת שטחים

מצב מוצע		מצב מאושר	
אחוזים	יעוד	אחוזים	יעוד
100.0%	מ"ר 504.0	100.0%	מ"ר 504.0
	איזור מגורים א'		איזור מגורים א'
100.0%	סה"כ 504.0	100.0%	סה"כ 504.0

<b>4 יעודי קרקע ושימושים</b>
------------------------------

<b>איזור מגורים א'</b>	<b>4.1</b>
<b>שימושים</b>	<b>4.1.1</b>
השימושים יהיו בהתאם לשימושים המאושרים בתכנית ג/12485 ביעוד מגורים א.1.	
<b>הוראות</b>	<b>4.1.2</b>
עפ"י ג/12485 למעט קווי בניין, אחוזי בנייה וכיסוי קרקע.	



**5. טבלת זכויות והוראות בניה – מצב מוצע**

אחוזי	קווי בנין (מטר)		מספר קומות		גובה מבנה (מטר)**	תכנית (%) משטח תא השטח	צמימות (יח"ד ליום נטו)	מספר יח"ד	אחוזי בניה כוללים (%)	שטחי בניה מ"ר			גודל מגרש מרבי (מ"ר)	מס' תא שטח	יעוד	
	צדדי-שמאלי	צדדי-ימני	מתחת	מעל						מתחת לבניסה	מעל מפלס לבניסה הקובעת	שירות				עיקרי
				2	8.5	52%	2	1	66%	330	-	55	275	504	1	איזור מגורים
	לפי תשריטת***															

\* בסמכות הועדה המקומית לאפשר העברת זכויות בניה ממעל מפלס בניסה אל מתחת למפלס הכניסה הקובעת כל עוד יישמר סה"כ אחוזי הבניה המותרים.  
 \*\* גובה בניה נמדד מפני קרקע חפורה או טבעית הנמוכה מבין השתיים מן הנקודה הנמוכה ביותר של המבנה.  
 \*\*\* קו בניין אפס עבור חניה מקורה ומחסן קיים.

**6. הוראות נוספות****6.1. הוראות והנחיות נוספות****6.1.1. תנאי למתן היתר בניה**

תנאי למתן היתר בניה בשטח התכנית: הגשת תכנית בינוי לאישור הועדה המקומית. תכנית זו תכלול: מקומות חניה לפי תקנת מקומות חניה תשמ"ג 1983, דרכי גישה, תכנית פיתוח המגרש בגבהים סופיים מתוכננים, כולל התאמת מפלס חניה למפלס הדרך הסמוכה, גידור ושטחי גינון.

**6.2. תשתיות****6.2.1. מים**

אספקת מים תהיה מרשת המים המקומית. החיבור לרשת יהיה בתאום ובאישור משרד הבריאות ובאישור מהנדס הועדה המקומית.

**6.2.2. ניקוז**

תנאי לקבלת היתר בניה, הבטחת ניקוז כל השטח בתחום התכנית, באישור מהנדס הועדה המקומית ובאישור רשות הניקוז האיזורית.

**6.2.3. ביוב**

תנאי לקבלת היתר בניה, חיבור למערכת הביוב של הישוב, האישור מהנדס הועדה המקומית ובהתאם לתכנית ביוב מאושרת ע"י משרד הבריאות והגורמים המוסמכים לכך.

**6.2.4. הוראות בנושא טיפול במי נגר עילי**

מי הנגר יועברו מתחומי המגרשים והמבנים לשטחים ציבוריים פתוחים או למתקני החדרה סמוכים לצרכי השחייה החדרה והעשרת מי תהום.

**6.2.5. חשמל**

א. תנאי למתן היתר בניה יהיה - תיאום עם חברת החשמל בדבר תכנון והקמת חדר שנאים /או חדר מיתוג, פרטי קווי חשמל עיליים ותת קרקעיים, והנחיות לגבי מרחקי בניה ומגבלות שימוש מקווי חשמל עיליים ותת קרקעיים קיימים ומתוכננים.

**ב. תחנות השנאה:**

- מיקום תחנות השנאה יעשה בתיאום עם חברת חשמל.
- בתכנון לאזור מגורים חדש ימוקמו תחנות השנאה, ככל האפשר, בשטחים ציבוריים או המיועדים למתקנים הנדסיים.
- על אף האמור בסעיף ב'1 ניתן יהיה אילוצים טכניים או תכנוניים למקס את תחנות השנאה במרווחים שבין קווי בניין לגבול מגרש, או על עמודי חשמל או משולב במבני המגורים.

**ג. איסור בניה בקרבת מתקני חשמל**

לא יינתן היתר בניה לשימושים כגון מגורים, מסחר, תעשייה ומלאכה, תיירות ומבני ציבור בקרבת מתקני חשמל קיימים או מאושרים, אלא במרחקים המפורטים מטה:

מחיל הקיצוני / מהכבל / מהמתקן	מציר הקו
קו חשמל מתח נמוך – תיל חשוף	3.00 מ'
קו חשמל מתח נמוך – תיל מבודד	2.00 מ'
קו חשמל מתח גבוה עד 33 ק"ו:	

	תיל חשוף או מצופה כבל אווירי מבודד (כא"מ)	5.00 מ' 2.0 מ'
20.0 מ'	קו חשמל מתח עליון 110 - 160 ק"ו	
35.0 מ'	קו חשמל מתח על-עליון 400 ק"ו	
	כבלי חשמל מתח נמוך	0.5 מ'
	כבלי חשמל מתח גבוה	3.0 מ'
	כבלי חשמל מתח עליון	בתיאום עם חברת חשמל
	ארון רשת	1.0 מ'
	שנאי על עמוד	3.0 מ'

על אף האמור לעיל ותאפשר הקמת של מבנים ו/או מתקני חשמל במרחקים הקטנים מהנקוב לעיל ובלבד שבוצע תיאום עם חברת חשמל לגבי מרחקי בטיחות מפני התחשמלות ובכפוף לכל דין. להקמת מבני תשתית יעשה תיאום פרטני בין בעל התשתית לבין חברת החשמל. בתכנית מתאר המתירה הקמתם של מבנים המכילים חומרים מסוכנים המועדים לדליקה או לפיצוץ תיכלל הוראה הקובעת כי לא יינתן היתר בנייה אלא במרחקי בטיחות שייקבעו בתכנית המתאר בתיאום עם חברת החשמל. לפני תחילת ביצוע עבודות חפירה או בניה יבדוק המבצע את קיומם האפשרי של כבלי חשמל. אין לחפור או לבצע עבודות בניה כלשהי מעל ובקרבה של פחות מ- 3 מ' מכבלי חשמל אלא לאחר קבלת אישור מחברת החשמל. לא יינתן היתר לחפירה, חציבה או כריה במרחק הקטן מ- 10 מ' מהמסד של עמוד חשמל במתח עליון, על עליון או 3 מ' מהמסד של עמוד חשמל במתח גבוה/ נמוך ולא תבוצע פעולה כזו, אלא לאחר שניתנה לחברה הזדמנות לחוות דעה על ההיתר המבוקש או הפעולה אותה עומדים לבצע לפי העניין. על אף האמור לעיל, בתחום תוכנית מתאר הקובעת רצועה למעבר קווי חשמל ראשיים - קווי מתח על ועל עליון יחולו הוראות תוכנית מתאר עברם. על אף האמור בכל תכניות, כל בניה או שימוש מבוקשים בקרבת מתקני חשמל יותרו בכפוף למגבלות הקבועות בסעיף זה.

(לפי דרישות חוק החשמל וחוק הקרינה (תנאי היתרי קרינה) הבלתי מייננת 2006)

### 6.2.6. אשפה

סידורי סילוק האשפה יהיו לפי הוראות הרשות המקומית. לא יינתן היתר בניה בשטח התכנית אלא לאחר שיובטח מקום לפחי האשפה בשטח המגרש ויסומן בהיתר הבניה. לא יינתן היתר בניה אלא לאחר התחייבות היזם לפינוי פסולת הבניה ופינוי עודפי עפר לאתר מסודר.

## 6.3. הוראות כלליות

### 6.3.1. הפקעות

כל השטחים המיועדים לפי תכנית זו לצרכי ציבור יופקעו על פי סעיפים 188, 189, 190 לחוק התנוון והבנייה 1965 בפרק ח' ויירשמו על שם הרשות המקומית על פי סעיף 26 לחוק התכנון.

### 6.3.2. מבנים קיימים

מבנים קיימים הם מבנים הבנויים כחוק, מכוח תכנית מאושרת הקודמת לתכנית זו ומבנים הקיימים לפני שנת 1965. על מבנים אלו חלות ההוראות הבאות:  
א. על מבנה קיים שאינו חודר לתחום הדרך ו/או לתחום שטחים ציבוריים, רשאית הועדה המקומית לאשר תוספת בניה מכוח תכנית זו.  
ב. מעמדם של מבנים קיימים החורגים מהוראות תכנית זו ואינם מסומנים להריסה יוגדר כמעמד של מבנים חורגים בהתאם להוראות פרק ז' לחוק התכנון ובניה.

### 6.3.3. תנאים לביצוע התכנית

תנאי למתן היתר מכוח תכנית זו, כולל עבודות עפר ופריצת דרכים, יהיה אישור תכניות כוללות לדרכים, מים, ניקוז וחשמל ע"י הרשויות המוסמכות לכך.

#### 6.3.4. היטל השבחה

היטל השבחה יוטל ויגבה עפ"י הוראות התוספת השלישית לחוק התכנון והבניה.

#### 6.3.5. חניה

החניה תהיה בתחום המגרשים בהתאם להוראות תקנות התכנון והבניה (התקנה מקומות חניה תשמ"ג 1983), או לתקנות התקפות במועד הוצאת ההיתר. תנאי למתן היתר בניה הבטחת מקומות חניה כנדרש בתקנות.

#### 6.3.6. הוראות הג"א

תנאי למתן היתר בניה יהיה אישור פיקוד העורף לפתרונות המיגון במגרש. לא יוצא היתר בניה למבנה בשטח התכנית אלא אם כן כלול בו מקלט או ממ"ד בהתאם לתקנות ההתגוננות האזרחית.

#### 6.3.7. כיבוי אש

קבלת התחייבות ממבקשי ההיתר לביצוע דרישות שרות הכבאות ולשביעות רצונם, תהווה תנאי להוצאת היתר בניה.

#### 6.3.8. חיזוק מבנים בפני רעידות אדמה

1. היתר לתוספות בניה למבנה קיים אשר נבנה שלא בהתאם לתקן ישראלי ת"י 413, יותנה בחיזוק המבנה כולו ביחד עם התוספת, בפני רעידות אדמה, על פי דרישות ת"י 413, ומילוי אחר התנאים הבאים:

- א. הגשת חו"ד המתבססת על אבחון על-פי תקן ישראל ת"י 2413 (הנחיות לעריכת עמידות מבנים קיימים ברעידות אדמה ולחיזוקם) בדבר הצורך בחיזוק המבנה הקיים בפני רעידות אדמה.
- ב. על בקשה להיתר כאמור יחולו הוראות נוהל ביצוע בקרה הנדסית על בקשה להיתר הכוללת חיזוק מבנים בפני רעידות אדמה מכוח תמ"א 38 (נספח א' לחוזר מנכ"ל משרד הפנים "עידוד חיזוק מבנים מפני רעידות אדמה על פי תמ"א 38 ואמצעים נוספים" מיום 23 ביוני 2008).
- ג. היתר לשינוי יעוד או שימוש במבנים קיימים, יותנה בהתאמת השימוש המוצע במבנה לדרישות העמידות לכוחות סיסמיים כפי שנקבע בתקן ישראלי ת"י 413 בהתאם לייעודו החדש של המבנה.

## 7. ביצוע התוכנית


### 7.1 שלבי ביצוע

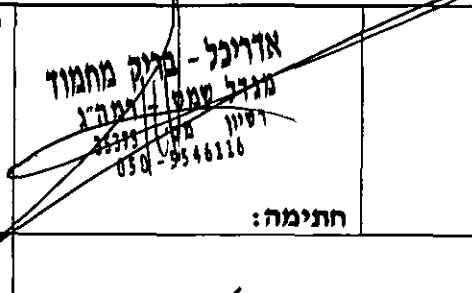
מספר שלב	תאור שלב	התנייה

### 7.2 מימוש התוכנית


זמן משוער לביצוע תכנית זו – 10 שנים מיום אישורה.

**8. חתימות**

תאריך: 3/12/13	חתימה: 	שם: מזוז מוטי	מגיש התוכנית
מספר תאגיד:		תאגיד/שם רשות מקומית:	

תאריך: 28/11/2013	חתימה: 	שם: אדריכל בריק מחמוד	עורך התוכנית
מספר תאגיד:		תאגיד:	

*אדריכל - בריק מחמוד  
מנהל שטח/תוכנית  
מספר תאגיד: 2533  
ד"ר סייון  
050-9546116*

תאריך: 3/12/13	חתימה: 	שם: מזוז מוטי	יזם בפועל
מספר תאגיד:		תאגיד:	

תאריך:	חתימה:	שם:	בעל עניין בקרקע
מספר תאגיד:		תאגיד: מנהל מקרקעי ישראל	
תאריך:	חתימה:	שם:	בעל עניין בקרקע
מספר תאגיד:		תאגיד:	
תאריך:	חתימה:	שם:	בעל עניין בקרקע
מספר תאגיד:		תאגיד:	

<b>תצהיר עורך התוכנית</b>
---------------------------

אני החתום מטה אדריכל בריק מחמוד, מספר זהות 80913965,

מצהיר בזאת כדלקמן:

1. אני ערכתי את תוכנית מס' ג/20531 ששמה מגרש מס' 106, רובע 10, קצרין (להלן – "התוכנית").

2. אני בעל ידע וניסיון בעריכת תוכניות. בעל הכשרה מקצועית בתחום אדריכלות

ובינוי ערים מספר רשיון 35373.

3. אני ערכתי את התוכנית בעצמי ובסיוע יועצים נוספים כמפורט להלן:

שם היועץ תחום מומחיותו והכשרתו הנושאים בתוכנית שנערכו על ידי/בסיוע יועץ

א.

ב.

ג.

4. הנני אחראי להכנת כל מסמכי התוכנית (הוראות, תשריט ונספחים) ולכל החומר שנלווה לתוכנית כחומר רקע או כמידע נוסף.

5. הנני מאשר כי לפי מיטב ידיעתי המקצועית, נתוני התוכנית שהגשתי, כמפורט בסעיף 4, נכונים ותואמים את החוק, התקנות, מבנה אחיד לתוכנית והנחיות מוסדות התכנון.

כמו כן, הנני מאשר כי המסקנות וההמלצות שהגשתי, כאמור, הן נכונות לפי מיטב ידיעתי ושיפוטי.

6. אני מצהיר כי השם דלעיל הוא שמי, החתימה דלמטה היא חתימתי, וכי תוכן תצהירי זה אמת.

אדריכל - בריק מחמוד  
מדל סמ"ג - רמה ג'  
רשיון מס' 35373  
מס' 440116  
חתימת המצהיר

28/11/2013

תאריך

<b>תצהיר בעל מקצוע שהשתתף בעריכת תוכנית</b>
---

אני החתום מטה \_\_\_\_\_ (שם), מספר זהות \_\_\_\_\_, מצהיר בזאת בכתב כדלקמן:

1. אני השתתפתי בעריכתה של תוכנית מס' \_\_\_\_\_ ששמה \_\_\_\_\_ (להלן – ה"תוכנית").
2. אני מומחה לתחום \_\_\_\_\_ ויש בידי תעודה מטעם \_\_\_\_\_ (הגוף המוסמך לרישוי בעלי המקצוע בתחום זה) שמספרה הוא \_\_\_\_\_ או לחילופין (מחק את המיותר):  
אני מומחה בתחום \_\_\_\_\_ שלא חלה לגביו חובת רישוי.
3. אני השתתפתי בעריכת / ערכתי את הנושאים \_\_\_\_\_ בתוכנית.
4. אני בעל המומחיות וההכשרה המתאימה לחוות את דעתי המקצועית בנושאים המפורטים בסעיף 3 לעיל והנאמר בתוכנית בנושא משקף את חוות דעתי המקצועית.
5. הנני אחראי לתוכן הפרקים/נושאים בתוכנית אותם ערכתי ושהשתתפתי בעריכתם.
6. אני מצהיר כי השם דלעיל הוא שמי, החתימה דלמטה היא חתימתי, וכי תוכן תצהירי זה אמת.

\_\_\_\_\_ חתימת המצהיר

\_\_\_\_\_ תאריך

## הצהרת המודד

**הערה:** הצהרת המודד מהווה נספח להוראות התכנית. הצהרה מס' 1 תופיע גם ע"ג התשריט.

סעיף 1 ימלא ע"י מודד מוסמך שערך את המדידה המהווה רקע לתוכנית.  
 סעיף 2 ימלא ע"י המודד המוסמך שערך את העדכון או אישר את עדכניות המדידה ככל שנערך עדכון או אושרה עדכניות למפה הטופוגרפית/המצבית, לרבות הרקע הקדסטריאלי.

מספר התוכנית : ג/20531

**רמת דיוק, הקו הכחול והקדסטר:**

- מדידה גרפית.  
 קו כחול (בלבד) ברמה אנליטית.  
 מדידה אנליטית מלאה ברמת תצ"ר (כולל הקו הכחול).

1. המדידה המקורית

הריני מצהיר בזאת כי מדידת המפה הטופוגרפית/המצבית המהווה רקע לתוכנית זו, נערכה על ידי ביום: 27.12.11 והיא הוכנה לפי הוראות נוהל מבא"ת ובהתאם להוראות החוק ולתקנות המודדים שבתוקף. דיוק הקו הכחול והקדסטר: מדידה גרפית/ קו כחול (בלבד) ברמה אנליטית/ מדידה אנליטית מלאה ברמת תצ"ר (כולל הקו הכחול).

28/11/2013

תאריך

אלקיש עמאד  
מהנדס ומודד  
חתימה

1204

מספר רשיון

אלקיש עמאד

שם המודד

2. עדכניות המדידה

הריני מצהיר בזאת כי המפה הטופוגרפית/המצבית המהווה רקע לתוכנית זו, לרבות הרקע הקדסטריאלי, נבדקה על ידי ונמצאה עדכנית/עודכנה ביום: 03.12.13 בהתאם להוראות החוק ולתקנות המודדים שבתוקף.

03.12.13

תאריך

אלקיש עמאד  
מהנדס ומודד  
חתימה  
מ.ר. 1204

1204

מספר רשיון

אלקיש עמאד

שם המודד



**רשימת תיוג – טופס נלווה למילוי על ידי עורך התוכנית**

אדריכל - אריק מחמוד  
 מגדל שמש, רמת השרון  
 3532  
 ד"ר ירון  
 050-5946116

עורך התוכנית: אדריכל בריק מחמוד תאריך: 28/11/2013 חתימה: \_\_\_\_\_

1. יש לסמן ✓ במקום המתאים.
  2. יש לוודא כי ניתנה התייחסות לכל השאלות/ הסעיפים המופיעים בטופס.
- שימו לב!** רשימה זו אינה גורעת מהוראות החוק ומתקנות התכנון והבניה.

לא	כן	נושא	סעיף בנוהל	תחום הבדיקה
	✓	האם קיימים כל מסמכי התוכנית המוזכרים בסעיף 1.7 בנוהל מבא"ת?	1.7	מסמכי התוכנית
✓		האם קיימים נספחי תנועה, בינוי, ניקוז וכו'?		
		אם כן, פרט: _____		
	✓	האם מולאו כל סעיפי התוכנית על פי נוהל מבא"ת (או נרשם "לא רלבנטי")?		הוראות התוכנית
	✓	יעודי קרקע לפי טבלאות יעודי הקרקע שבנוהל מבא"ת	6.1, 6.2	תשריט התוכנית
	✓	קיום טבלת שטחים ובדיקה שסך כל השטחים במצב מאושר ומוצע-זהה	2.2.7	
	✓	קיום סימונים (מקרא, חץ צפון, קואורדינטות X,Y ברשת החדשה, קנה מידה, קו כחול שלם וסגור)	2.4.1, 2.4.2	
	✓	קיום תרשימי סביבה (תרשים התמצאות כללית ותרשים הסביבה הקרובה)	2.3.2, 2.3.3	
	✓	התשריט ערוך על רקע של מפת מדידה מעודכנת לשנה אחרונה, כולל חתימה וחותמת.	4.1	
	✓	קיום תשריט מצב מאושר	4.3	
	✓	קיום תשריט מצב מוצע – בקנה מידה התואם להיקף התוכנית.	4.4	
	✓	התאמה מלאה בין המקרא לבין התשריט בתשריטי מצב מאושר ומוצע (כל אחד בהתאמה)		
	✓	הגדרת קווי בנין מכבישים (סימון בתשריט, רוזטות וכדומה)		
	✓	סימון מרחב תכנון, גבול שיפוט		
	✓	מספר התוכנית		התאמה בין התשריט להוראות התוכנית
	✓	שם התוכנית	1.1	
	✓	מחוז		
	✓	סיווג (סוג, סמכות ואופי התוכנית)	1.4	
	✓	מקום התוכנית (מרחב תכנון מקומי, רשות מקומית)	1.5	
	✓	פרטי בעלי עניין (יזם, מגיש, בעלי קרקע)	1.8	
	✓	חתימות (יזם, מגיש ועורך התוכנית)	8.2	

לא	כן	נושא	סעיף בנוהל	תחום הבדיקה
✓		האם התוכנית חייבת בתסקיר השפעה על הסביבה?		כללי
✓		האם התוכנית גובלת במחוז שכן?		
		אם כן, פרט: _____		
✓		האם התוכנית גובלת במרחב תכנון מקומי שכן?		
		אם כן, פרט: _____		
✓		האם נדרשת הודעת הפקדה לגופים ציבוריים?		
		אם כן, פרט: _____		
		האם התוכנית כוללת או משנה הוראות בדבר:		
✓		• שמירה על בניינים או אתרים בעלי חשיבות היסטורית או ארכיאולוגית		
✓		• שמירת מקומות קדושים		
✓		• בתי קברות		
✓		האם נדרשת הודעת הפקדה מיוחדת לתוכניות הנוגעות לטיסה?		
✓		צירוף נספח חלוקה/איחוד וחלוקה בהתאם לתקנות התכנון והבניה (תכנית איחוד וחלוקה) התשס"ט - 2009		איחוד וחלוקה
	✓	קיום תצהירים חתומים של עורכי התוכנית	פרק 14	טפסים נוספים
	✓	קיום מסמכים המעידים על היות מגיש התוכנית בעל עניין בקרקע	1.8	
✓		האם כוללת התוכנית עבודות עפר, ייבוא חומרי מילוי ו/או ייצוא חומרי חפירה מתחום הפרויקט בהיקף צפוי של מעל 100,000 ממ"ק?		חומרי חפירה ומילוי
✓		במידה וכן, האם צורך לתוכנית נספח טיפול בחומרי חפירה ומילוי?		
	✓	האם נבדקה התוכנית בדיקה מיקדמית ('Pre-Ruling') מול לשכת התכנון המחוזית/ מינהל התכנון ?		רדיוסי מגן
✓		האם נמצאה התוכנית חודרת לתחום?		
✓		האם בוצעה בדיקה מלאה לחדירת התוכנית לתחום רדיוסי מגן מול משרד הבריאות ? האם נמצא כי התוכנית חודרת לתחום?		
✓		האם התכנית כוללת הוראה לפיה תוספת בניה למבנה קיים אשר נבנה שלא בהתאם לתקן ישראלי ת"י 413, מותנית חיזוק המבנה כולו ביחד עם התוספת, בפני רעידות אדמה?		חיזוק מבנים בפני רעידות
✓		בתכנית שמשנה שימוש או יעוד של מבנה קיים, האם היא כוללת הוראה בדבר התאמת השימוש המוצע במבנה לדרישות העמידות בכוחות סיסמיים כפי שנקבע בתקן ישראלי ת"י 413 בהתאם ליעודו החדש של המבנה?		
✓		האם התכנית כוללת מנגנון תמרוץ לחיזוק מבנים קיימים בפני רעידות אדמה או לתוספת מרחבים מוגנים במבנים קיימים?		
	✓	האם סומנו בתחום התוכנית עצים בוגרים כנדרש?		שמירה על עצים בוגרים

## נספח הליכים סטטוריים

אדריכל - בריק מחמוד  
 מגדל שמש  
 רמת השרון  
 35223  
 050-5546116

עורך התוכנית: אדריכל בריק מחמוד תאריך: 28/11/2013 חתימה:

יחס בין התוכנית לבין תוכניות מופקדות			
מספר תוכנית מופקדת	סטטוס טיפול בתוכנית	מספר ילקוט פרסומים	תאריך

שימו לב! : טרם אישורה של התוכנית: יש לעדכן את סעיף 1.6 ולכלול בו תוכניות מופקדות שאושרו בינתיים

יחס בין התוכנית לבין התוספות בחוק			
תאריך האישור	שם מוסד התכנון המאשר	תחולת התוספת	שם התוספת
		התוספת אינה חלה.	התוספת הראשונה לעניין קרקע חקלאית ושטחים פתוחים
		התוספת אינה חלה.	התוספת השניה לעניין סביבה חופית
		התוספת אינה חלה.	התוספת הרביעית לעניין שימור מבנים

אישור על-פי סעיף 109 לחוק		
תאריך ההחלטה	החלטה	סעיף
		סעיף 109 (א)
		סעיף 109 (ב)