

מבא"ת 2006
 משרד הפנים
 מחוז הצפון ועדה מחוזית
 04-08-2014
 נתקבל
 נשרת אול"ת

חוק התכנון והבניה, התשכ"ה – 1965

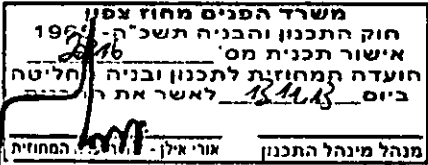
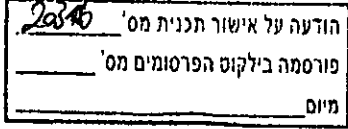
הוראות התוכנית

תוכנית מס': ג/20316

שם תוכנית: תוכנית להגדלת שטחי בניה –
במגרש מספר 245 – ישוב לבון.

מחוז: הצפון
 מרחב תכנון מקומי: משגב
 סוג תוכנית: תוכנית מפורטת

אישורים

מתן תוקף	הפקדה
	
	

דברי הסבר לתוכנית

תוכנית להגדלת שטחי בניה – במגרש מספר 245 – ישוב לבון.

דף ההסבר מהווה רקע לתוכנית ואינו חלק ממסמכי הסטטוטוריים.

1. זיהוי וסיווג התוכנית

יפורסם
ברשומותתוכנית להגדלת שטחי בניה – במגרש מספר
245 – ישוב לבון.

שם התוכנית

1.1 שם התוכנית
ומספר התוכנית

20316/ג

מספר התוכנית

1.590 דונם

1.2 שטח התוכנית

מילוי תנאים למתן תוקף

שלב

1.3 מהדורות

1

מספר מהדורה בשלב

5.2.2014

תאריך עדכון המהדורה

תוכנית מפורטת

סוג התוכנית

1.4 סיווג התוכנית

יפורסם
ברשומות

כן

האם מכילה הוראות
של תכנית מפורטת
מוסד התכנון המוסמך
להפקיד את התוכנית

ועדה מחוזית

לא רלוונטי

לפי סעיף בחוק

תוכנית שמכוחה ניתן להוציא היתרים או
הרשאות.

היתרים או הרשאות

ללא איחוד וחלוקה.

סוג איחוד
וחלוקה

לא

האם כוללת הוראות
לענין תכנון תלת מימדי

1.5 מקום התוכנית

- 1.5.1 נתונים כלליים מרחב תכנון מקומי משגב
 קואורדינטה X 227/275
 קואורדינטה Y 761/075
- 1.5.2 תיאור מקום גוש 18809 ; ח"ח 6 ; מגרש 245
 ישוב לבון
- 1.5.3 רשויות מקומיות רשות מקומית משגב
- 1.5.4 כתובות שבהן חלה התוכנית יישוב התייחסות לתחום הרשות נפה עכו לבון שכונה רחוב מספר בית לא רלוונטי

יפורסם
ברשומות

1.5.5 גושים וחלקות בתוכנית

מספר גוש	סוג גוש	חלק / כל הגוש	מספרי חלקות בשלמותן	מספרי חלקות בחלקן
18809	מוסדר	חלק מהגוש	---	6

הכל על-פי הגבולות המסומנים בתשריט בקו הכחול.

1.5.6 גושים ישנים

מספר גוש	מספר גוש ישן
לא רלוונטי	

1.5.7 מגרשים/תאי שטח מתוכניות קודמות שלא נרשמו כחלקות

מספר תוכנית	מספר מגרש/תא שטח
ג/במ/146/2	245

1.5.8 מרחבי תכנון גובלים בתוכנית

לא רלוונטי

1.6 יחס בין התוכנית לבין תוכניות מאושרות קודמות

תאריך	מספר ילקוט פרסומים	הערה ליחס	סוג יחס	מספר תוכנית מאושרת
4.12.2001	5037	תוכנית זו משנה רק את המפורט בתוכנית זו וכל יתר ההוראות בתוכנית מספר מש/מק/146/2 המאושרת ממשיכות לחול.	שינוי	מש/מק/146/2
15.11.1993	4136	תוכנית זו משנה רק את המפורט בתוכנית זו וכל יתר ההוראות בתוכנית מספר ג/במ/146 המאושרת ממשיכות לחול.	שינוי	ג/במ/146
15.4.2001	5018	תוכנית זו אינה פוגעת בהוראות תמ"מ 2/9 והוראות תמ"מ 2/9 תחולנה על תוכנית זו.	כפיפות	תמ"מ 2/9
15.7.2003	5206	תוכנית זו אינה פוגעת בהוראות תמ"א 34 והוראות תמ"א 34 תחולנה על תוכנית זו.	כפיפות	תמ"א 34
16.8.2007	5704	תוכנית זו אינה פוגעת בהוראות תמ"א 4/ב/34 והוראות תמ"א 4/ב/34 תחולנה על תוכנית זו.	כפיפות	תמ"א 4/ב/34
27.12.2005	5474	תוכנית זו אינה פוגעת בהוראות תמ"א 35 והוראות תמ"א 35 תחולנה על תוכנית זו.	כפיפות	תמ"א 35
18.5.2005	5397	תוכנית זו אינה פוגעת בהוראות תמ"א 38 והוראות תמ"א 38 תחולנה על תוכנית זו.	כפיפות	תמ"א 38

1.7 מסמכי התוכנית

תאריך האישור	גורם מאשר	עורך המסמך	תאריך עריכת המסמך	מספר גיליונות	מספר עמודים	קני"מ	תחולה	סוג המסמך
	ועדה מחוזית	גדי כורם	25.12.2011		18		מחייב	הוראות התוכנית
	ועדה מחוזית	גדי כורם	25.12.2011	1		1:500	מחייב	תשריט התוכנית

כל מסמכי התוכנית מהווים חלק בלתי נפרד ממנה, משלימים זה את זה ויקראו כמקשה אחת. במקרה של סתירה בין המסמכים המחייבים לבין עצמם תגברנה ההוראות על המחייבים לבין המנחים יגברו המסמכים המחייבים. במקרה של סתירה בין המסמכים המחייבים לבין המסמכים המחייבים לתשריטים.

1.8 בעלי עניין/ בעלי זכויות בקרקע/ עורך התוכנית ובעלי מקצוע מטעמו

1.8.1 מגיש התוכנית

גוש/ חלקה(י)	דוא"ל	פקס	סלולרי	טלפון	כתובת	מס' תאגיד	שם תאגיד / שם רשות מקומית	שם האגיד / שם רשות מקומית	מספר רשיון	מספר זהות	שם פרטי ומשפחה	מקצוע / תואר
		04-9872861		04-9872977	ת.ד. 1 גן התעשייה תפן מגדל תפן 24959							

1.8.2 יזם בפועל

דוא"ל	פקס	סלולרי	טלפון	כתובת	מס' תאגיד	שם תאגיד / שם רשות מקומית	שם האגיד / שם רשות מקומית	מספר רשיון	מספר זהות	שם פרטי ומשפחה	מקצוע / תואר
		050-6783181	04-6290440	רח' האשכול 11 זכרון יעקב מיקוד 30900					007899719	סיני חוג	
									068532043	סיני אילנה	

1.8.3 בעלי עניין בקרקע

דוא"ל	פקס	סלולרי	טלפון	כתובת	מס' תאגיד	שם תאגיד / שם רשות מקומית	שם האגיד / שם רשות מקומית	מספר זהות	מספר זהות	שם פרטי ומשפחה	מקצוע / תואר	בעל הקרקע
	04-6558213		04-6558211	מלון פלאזה, רח' פינת חרמון 17000 ת.ד. 580 נצרת עלית						מנהל מקרקעי ישראל		
	04-9872861		04-9872977	ת.ד. 1 גן התעשייה תפן מגדל תפן 24959								
		050-6783181	04-6290440	רח' האשכול 11 זכרון יעקב מיקוד 30900				007899719	068532043	סיני חוג		
										סיני אילנה		

1.8.4 עורך התכנית ובעלי מקצוע מטעמו

דוא"ל	פקס	סלולרי	טלפון	כתובת	מס' תאגיד	שם תאגיד / שם רשות מקומית	מספר רשיון	מספר זהות	שם פרטי ומשפחה	מקצוע / תואר	עורך ראשי
gidico@zahav.net.il	04-9873264	050-7239682	04-9873263	ת.ד. 44 בניין נורי, מגדל תפן			21242	052115128	גדי כורם	אדריכל	
wisam181@yahoo.net.il	04-9572687	052-6404336	04-9572687	כפר מעיליא 25140 ת.ד. 1194			1127	034223636	ויסאם דחבור	מודד	מודד

1.9 הגדרות בתוכנית

בתוכנית זו יהא לכל מונח מהמונחים המפורטים להלן הפרוש המופיע בצד ההגדרה, אלא אם כן משתמע אחרת מהוראות התוכנית או מהקשר הדברים.

מונח	הגדרת מונח

כל מונח אשר לא הוגדר בתוכנית זו, תהיה נודעת לו המשמעות הנתונה לו בחוק התכנון והבניה התשכ"ה – 1965 (להלן "החוק") או בתקנות שהותקנו מכוחו, וזאת בהיעדר כוונה אחרת משתמעת.

2. מטרת התוכנית ועיקרי הוראותיה**2.1 מטרת התוכנית**

הגדלת זכויות בניה וקביעת הוראות לבינוי במגרש מגורים מספר 245.

2.2 עיקרי הוראות התוכנית

- הגדלת שטחי בניה מ- 250.0 מ"ר סה"כ ל- 400.0 מ"ר סה"כ (שטח עיקרי 363.0 מ"ר ושטח שירות 37.0 מ"ר).
- הגדלת גובה מבנה מ- 7.0 מטרים, לפי ג/במ/ 2/146, ל- 8.05 מטרים.
- קביעת הוראות למתן היתר בניה.

2.3 נתונים כמותיים עיקריים בתוכנית

סה"כ שטח התוכנית – דונם	1.590
-------------------------	-------

הערות	סה"כ מוצע בתוכנית		שינוי (+/-) למצב המאושר	מצב מאושר	ערך	סוג נתון כמותי
	מפורט	מתארי				
	363.0		+113.0	250.0	מ"ר יח"ד	מגורים
	1		---	1	מס' יח"ד	

3. טבלאות יעודי קרקע, תאי שטח ושטחים בתוכנית

3.1 טבלת שטחים

תאי שטח כפופים	תאי שטח	תאי שטח	יעוד מגורים א
		0001	

על אף האמור בסעיף 1.7 - במקרה של סתירה בין היעוד או הסימון של תאי השטח בתשריט לבין המפורט בטבלה זו - יגבר התשריט על ההודאות בטבלה זו.

3.2 טבלת שטחים

מוצב מוצע		מוצב מאושר	
אחוזים	מ"ר	אחוזים	מ"ר
100.0	1590.0	100.0	1590.0
100.0	1590.0	100.0	1590.0

(*) אזור מגורים א'1 הוא עפ"י תוכניות מאושרות מספר ג/מ/146-ו - מש/מק/2/146 ולא עפ"י מבא"ת.

4 יעודי קרקע ושימושים

4.1 שם ייעוד: מגורים א	4.1
שימושים	4.1.1
כל השימושים הם בהתאם למגורים א בתוכנית מש/מק/146/2 ו-ג/במ/146 המאושרות.	.א
הוראות	4.1.2
כל ההוראות הם בהתאם למגורים א בתוכנית מש/מק/146/2 ו-ג/במ/146 המאושרות, למעט המפורט בטבלה 5.	.א

5. טבלת זכויות והוראות בניה – מצב מוצע

אחוזי	קווי בנין (מטר)		מספר קומות		גובה מבנה (מטר) (2)	תכנית (מ"ר) משטח תא השטח	מספר יח"ד	אחוזי בניה כוללים (%)	שטחי בניה מ"ר		שטחי בניה מ"ר		גודל מגרש מזערי (מ"ר)	מס' תא שטח	יעוד
	צדדי-שמאלי	צדדי-ימני	קדמי	מתחת לקובעת					מעל לקובעת	שטחי בניה	סה"כ	שרות			
5.0	5.0	5.0	5.0	1	1	40%	1	25.15	400.0	37.0	143.0	---	220.0	0001	מגורים א

(1) בסמכות הועדה המקומית לאשר העברת שטחי בניה ממעל למפלס הכניסה אל מתחת למפלס הכניסה (ולחפץ), בתנאי שמירה על סה"כ שטחים מותרים.

(2) גובה מבנה ימדד מפני קרקע טבעית או חפורה, הנמוך מבין השניים.

6. הוראות נוספות**6.1 מים**

אספקת המים תהיה מרשת המים המקומית. החיבור לרשת יהיה בתאום ובאישור משרד הבריאות ובאישור מהנדס הועדה המקומית.

6.2 ניקוז

תנאי לקבלת היתר בניה, הבטחת ניקוז כל השטח בתחום התוכנית, באישור מהנדס הועדה המקומית ובאישור רשות הניקוז האזורית.

6.3 ביוב

תנאי לקבלת היתר בניה, חיבור למערכת הביוב של הישוב, באישור מהנדס הועדה המקומית ובהתאם לתוכנית ביוב מאושרת ע"י משרד הבריאות והגורמים המוסמכים לכך.

6.4 הוראות בנושא חשמל

א. תנאי למתן היתר בניה יהיה- תיאום עם חברת החשמל בדבר תכנון והקמת חדר שנאים ו/או חדר מיתוג, פרטי קווי חשמל עיליים ותת קרקעיים, והנחיות לגבי מרחקי בניה ומגבלות שימוש מקווי חשמל עיליים ותת קרקעיים קיימים ומתוכננים.

ב. תחנת השנאה:

1. מיקום תחנות ההשנאה יעשה בתאום עם חברת החשמל.
2. בתכנון לאזור מגורים חדש ימוקמו תחנות ההשנאה, ככל האפשר, בשטחים ציבוריים או המיועדים למתקנים הנדסיים.
3. על אף האמור בסעי' ב 1 ניתן יהיה בשל אילוצים טכניים או תכנוניים למקם את תחנות ההשנאה במרווחים שבין קווי בניין לגבול מגרש, או על עמודי חשמל או משולב במבני המגורים.

ג. איסור בניה בקרבת קווי חשמל:

לא יינתן היתר בניה לשימושים כגון מגורים, מסחר, תעשייה ומלאכה, תיירות ומבני ציבור, בקרבת מתקני חשמל קיימים או מאושרים, אלא במרחקים המפורטים להלן:

מציר הקו	מהתיל הקיצוני/ מהכבל/ מהמתקן	
	3.0 מטר	א. קו חשמל מתח נמוך – תיל חשוף
	2.0 מטר	ב. קו חשמל מתח נמוך – תיל מבודד
	5.0 מטר	ג. קו חשמל מתח גבוה עד 33 ק"ו – תיל חשוף או מצופה
	2.0 מטר	ד. קו חשמל מתח גבוה עד 33 ק"ו – כבל אוירי מבודד (כא"מ)
20.0 מטר	---	ה. קו חשמל מתח עליון 110 – 160 ק"ו
35.0 מטר	---	ו. קו חשמל מתח עליון – עליון 400 ק"ו
	0.5 מטר	ז. כבלי חשמל מתח נמוך
	3.0 מטר	ח. כבלי חשמל מתח גבוה
	בתאום עם חברת חשמל	ט. כבלי חשמל מתח עליון
	1.0 מטר	י. ארון רשת
	3.0 מטר	יא. שנאי על עמוד

על אף האמור לעיל תתאפשר הקמתם של מבנים ו/או מתקני חשמל במרחקים הקטנים מהנקוב לעיל ובלבד שבוצע תאום עם חברת החשמל לגבי מרחקי בטיחות מפני התחשמלות ובכפוף לכל דין. להקמת מבני תשתית יעשה תאום פרטני בין בעל התשתית לבין חברת החשמל.

בתוכנית מתאר המתירה הקמתם של מבנים המכילים חומרים מסוכנים המועדים לדליקה או לפיצוץ תיכלל הוראה, הקובעת כי לא יינתן היתר בניה אלא במרחקי בטיחות שייקבעו בתוכנית המתאר בתיאום עם חברת החשמל לפני תחילת ביצוע עבודות חפירה או בניה יבדוק המבצע את קיומם האפשרי של כבלי חשמל. אין לחפור או לבצע עבודת בניה כלשהי מעל ובקרבה של פחות מ- 3.0 מטר מכבלי חשמל אלא לאחר קבלת אישור מחברת החשמל.

לא יינתן היתר לחפירה, חציבה או כריה במרחק הקטן מ- 10.0 מטר מהמסד של עמוד חשמל במתח עליון/ על עליון או 3.0 מטר מהמסד של עמוד חשמל במתח גבוה/ נמוך ולא תבוצע פעולה כזו, אלא לאחר שניתנה

לחברה הזדמנות לחוות דעה על ההיתר המבוקש או הפעולה אותה עומדים לבצע לפי העניין. על אף האמור לעיל, בתחום תוכנית מתאר הקובעת רצועה למעבר קווי חשמל ראשיים - קווי מתח על ועל עליון יחולו הוראות תוכנית מתאר עבורם. על אף האמור בכל תוכנית, כל בניה או שימוש מבוקשים בקרבת מתקני חשמל יותרו בכפוף למגבלות הקבועות בסעיף זה.

6.5. אשפה

סידורי סילוק האשפה יהיו לפי הוראות הרשות המקומית. לא יינתן היתר בניה בשטח תוכנית אלא לאחר שיובטח מקום לפחי האשפה בשטח המגרש ויסומן בהיתר הבניה. לא יינתן היתר בניה אלא לאחר התחייבות היזם לפינוי פסולת הבניה ופינוי עודפי עפר לאתר מוסדר.

6.6. הפקעות לצרכי ציבור

השטחים המיועדים לצרכי ציבור, יופקעו על ידי הוועדה המקומית וירשמו על שם הרשות המקומית בהתאם להוראות פרק ח' לחוק התכנון והבניה, התשכ"ה - 1965.

6.7. תנאים לביצוע התוכנית

תנאי למתן היתר מכוח תוכנית זו, כולל עבודות עפר ופריצת דרכים, יהיה אישור תוכניות כוללות לדרכים, מים, ניקוז וחשמל ע"י הרשויות המוסמכות לכך.

6.8. היטל השבחה

היטל השבחה יוטל ויגבה עפ"י הוראות התוספת השלישית לחוק התכנון והבניה.

6.9. חניה

החניה תהיה בתחום המגרשים בהתאם להוראות תקנות התכנון והבניה (התקנת מקומות חניה תשמ"ג 1983), או לתקנות התקפות במועד הוצאת ההיתר. תנאי למתן היתר בניה הבטחת מקומות חניה כנדרש בתקנות.

6.10. פיקוד העורף

תנאי למתן היתר בניה יהיה - אישור פיקוד העורף לפתרונות המיגון בתחום המגרש.

6.11. הוראות בדבר שימור וניצול מי נגר עילי, השהייתם והחדרתם לתת הקרקע להעשרת מי תהום

מי הנגר העילי יועברו מתחומי המגרשים והמבננים לשטחים ציבוריים פתוחים או למתקני החדרה סמוכים לצרכי השהייה, החדרה והעשרת מי תהום.

6.12. סיכונים סיסמיים

תנאי למתן היתר בניה יהיו קבלת חוות דעת של יועץ מקצועי לעניין סיכונים סיסמיים

6.13. שרותי כבאות

תנאי להיתר בניה, יהיה תאום הבקשה עם רשות הכבאות.

6.13. חומרי חפירה ומילוי

תנאי להיתר בניה - אישור מסמך לטיפול בחומרי חפירה ומילוי בהתאם להנחיות העדכניות של מינהל התכנון בנושא זה. פרויקטים בכל רמות התכנון (תוכניות מתאר מקומיות, תוכניות ברמה מפורטת, היתרי בניה, מסמכים מפורטים לביצוע, הרשאות וכד') הכוללים עבודות עפר, ייבוא חומרי מילוי ו/או ייצוא חומרי חפירה מתחום הפרויקט בהיקף צפוי של מעל 100,000 מ"מ"ק יידרשו להציג נספח לטיפול בחומרי חפירה ומילוי.

6.14. יתר ההוראות

כל יתר ההוראות בהתאם להוראות התוכניות מש/מק/2/146 ו-ג/במ/146 המאושרות.



7. ביצוע התוכנית**7.1 שלבי ביצוע**

מספר שלב	תאור שלב	התנייה
	לא רלוונטי	

7.2 מימוש התוכנית

זמן משוער לביצוע תוכנית זו - 5 שנים מיום אישורה.

8. חתימות

תאריך:	חתימה: תפן ג' יוזמה תעשייתית בע"מ ע.מ. 510885163	שם:	מגיש התוכנית
מספר תאגיד:		תאגיד/שם רשות מקומית: תפן ג' יוזמה תעשייתית	
גידי כורם אדריכלים בע"מ			
תאריך:	חתימה: ג'ס' חברה 513993956	שם:	עורך התוכנית
מספר תאגיד:		אדריכל - גידי כורם	
ג'ס' חברה			
תאריך:	חתימה: 	שם:	יזם בפועל
מספר תאגיד:		סיני חזי סיני אילנה	
<p>תאגיד/שם רשות מקומית: אין לנו התנגדות עקרונית לתכנית, בתנאי שזו תהיה מתואמת עם רשויות התכנון המוסמכות. חתימתנו הינה לצרכי תכנון בלבד, אין בה כדי לחקנות כל זכות ליוזם התכנית או לכל בעל עניין אחר בשטח התכנית כל עוד לא הוקצה חשנוח ונחסם עמנו הסכם מתאים. ואין חתימתנו כהא במסגרת הסכמת כל בעל זכות בתכנית/או כל רשות מוסמכת, לפי כל חוזה ועפ"י כל דין. למען חסר ספק מוצהר בזה כי אם נעשה או ייעשה על ידנו הסכר בנין השטח הכלול בתכנית אין בחתימתנו על התכנית חכרה או חודאה בקיום הסכם האמור ו/או ניתנו על זכותנו לבטל כללי חתימתנו עליו. מי שרכש מאתנו על מין זכויות כלשהן בשטח, ו/או תלויות אחרת חעומדת לנו סכם הסכם באשר לעפ"י כל דין שנ מנהל מקרקעי ישראל מוסדות מבט תכנונית. רשות מקרקעי ישראל - 2009</p>			
תאריך:	חתימה: תפן ג' יוזמה תעשייתית בע"מ ע.מ. 510885163	שם:	בעל עניין בקרקע
מספר תאגיד:		תאגיד: תפן ג' יוזמה תעשייתית (חוכר)	
תאריך:	חתימה: 	שם:	בעל עניין בקרקע
מספר תאגיד:		סיני חזי סיני אילנה (חוכרים)	
תפן ג'			

תצהירים

תצהיר עורך התוכנית

אני החתום מטה אדריכל – גידי כורם, מספר זהות 052115128, מצהיר בזאת כדלקמן:

1. אני ערכתי את תוכנית מס' ג/20316 ששמה תוכנית להגדלת שטחי בניה – במגרש מספר 245 – ישוב לבון. (להלן – "התוכנית").
2. אני בעל ידע וניסיון בעריכת תוכניות. בעל הכשרה מקצועית בתחום אדריכלות מספר רשיון 21242
3. אני ערכתי את התוכנית בעצמי ובסיוע יועצים נוספים כמפורט להלן:
שם היועץ תחום מומחיותו והכשרתו הנושאים בתוכנית שנערכו על ידי/בסיוע יועץ
א.

ב.

ג.

4. הנני אחראי להכנת כל מסמכי התוכנית (הוראות, תשריט ונספחים) ולכל החומר שנלווה לתוכנית כחומר רקע או כמידע נוסף.
5. הנני מאשר כי לפי מיטב ידיעתי המקצועית, נתוני התוכנית שהגשתי, כמפורט בסעיף 4, נכונים ותואמים את החוק, התקנות, מבנה אחד לתוכנית והנחיות מוסדות התכנון.
- כמו כן, הנני מאשר כי המסקנות וההמלצות שהגשתי, כאמור, הן נכונות לפי מיטב ידיעתי ושיפוטי.
6. אני מצהיר כי השם דלעיל הוא שמי, החתימה דלמטה היא חתימתי, וכי תוכן תצהירי זה אמת.

גידי כורם אדריכלים בע"מ
מס' תבר"ה 513993956

חתימת המצהיר

5.2.2014
תאריך

תצהיר בעל מקצוע שהשתתף בעריכת תוכנית

אני החתום מטה _____ (שם), מספר זהות _____, מצהיר בזאת בכתב כדלקמן:

1. אני השתתפתי בעריכתה של תוכנית מס' _____ ששמה _____ (להלן – ה"תוכנית").
2. אני מומחה לתחום _____ ויש בידי תעודה מטעם _____ (הגוף המוסמך לרישוי בעלי המקצוע בתחום זה) שמספרה הוא _____ או לחילופין (מחק את המיותר):
אני מומחה בתחום _____ שלא חלה לגביו חובת רישוי.
3. אני השתתפתי בעריכת / ערכתי את הנושאים _____ בתוכנית.
4. אני בעל המומחיות וההכשרה המתאימה לחוות את דעתי המקצועית בנושאים המפורטים בסעיף 3 לעיל והנאמר בתוכנית בנושא משקף את חוות דעתי המקצועית.
5. הנני אחראי לתוכן הפרקים/נושאים בתוכנית אותם ערכתי ושהשתתפתי בעריכתם.
6. אני מצהיר כי השם דלעיל הוא שמי, החתימה דלמטה היא חתימתי, וכי תוכן תצהירי זה אמת.

_____ חתימת המצהיר

_____ תאריך

הצהרת המודד

הערה: הצהרת המודד מהווה נספח להוראות התכנית. הצהרה מס' 1 תופיע גם ע"ג התשריט.

סעיף 1 ימולא ע"י מודד מוסמך שערך את המדידה המהווה רקע לתוכנית.
סעיף 2 ימולא ע"י המודד המוסמך שערך את העדכון או אישר את עדכניות המדידה ככל שנערך עדכון או אושרה עדכניות למפה הטופוגרפית/המצבית, לרבות הרקע הקדסטריאלי.

מספר התוכנית : 20316/ג

רמת דיוק, הקו הכחול והקדסטר :

- מדידה גרפית.
 קו כחול (בלבד) ברמה אנליטית.
 מדידה אנליטית מלאה ברמת תצ"ר (כולל הקו הכחול).

1. המדידה המקורית

הריני מצהיר בזאת כי מדידת המפה הטופוגרפית/המצבית המהווה רקע לתוכנית זו, נערכה על ידי ביום: 16.12.09 והיא הוכנה לפי הוראות נוהל מבא"ת ובהתאם להוראות החוק ולתקנות המודדים שבתוקף. דיוק הקו הכחול והקדסטר : מדידה גרפית/ קו כחול (בלבד) ברמה אנליטית/ מדידה אנליטית מלאה ברמת תצ"ר (כולל הקו הכחול).

24.05.14
תאריך

~~ויסאם דחבור~~
חתימה
117
034223636

1127
מספר רשיון

ויסאם דחבור
שם המודד

2. עדכניות המדידה

הריני מצהיר בזאת כי המפה הטופוגרפית/המצבית המהווה רקע לתוכנית זו, לרבות הרקע הקדסטריאלי, נבדקה על ידי ונמצאה עדכנית/עודכנה ביום: 20.04.14 בהתאם להוראות החוק ולתקנות המודדים שבתוקף.

24.05.14
תאריך

~~ויסאם דחבור~~
חתימה
117
034223636

1127
מספר רשיון

ויסאם דחבור
שם המודד

רשימת תיוג – טופס נלווה למילוי על ידי עורך התוכנית

תוכנית מספר: ג/20316 שם התוכנית: תוכנית להגדלת שטחי בניה – במגרש מספר 245 – ישוב לבון.

עורך התוכנית: אדריכל-גידי כורם תאריך: 5.2.2014 חתימה: **גוד' כורם אדריכלים בע"מ**
 מס' חברה 518983956

1. יש לסמן ✓ במקום המתאים.
2. יש לוודא כי ניתנה התייחסות לכל השאלות/ הסעיפים המופיעים בטופס.

שימו לב ! רשימה זו אינה גורעת מהוראות החוק ומתקנות התכנון והבניה.

לא	כן	נושא	סעיף בנוהל	תחום הבדיקה
	✓	האם קיימים כל מסמכי התוכנית המוזכרים בסעיף 1.7 בנוהל מבא"ת?	1.7	מסמכי התוכנית
✓		האם קיימים נספחי תנועה, בינוי, ניקוז וכו'?		
	✓	האם מולאו כל סעיפי התוכנית על פי נוהל מבא"ת (או נרשם "לא רלבנטי")?		הוראות התוכנית
	✓	יעודי קרקע לפי טבלאות יעודי הקרקע שבנוהל מבא"ת	6.1, 6.2	תשריט התוכנית (1)
	✓	קיום טבלת שטחים ובדיקה שסך כל השטחים במצב מאושר ומוצע- זהה	2.2.7	
	✓	קיום סימונים (מקרא, חץ צפון, קואורדינטות X,Y ברשת החדשה, קנה מידה, קו כחול שלם וסגור)	2.4.1 2.4.2	
	✓	קיום תרשימי סביבה (תרשים התמצאות כללית ותרשים הסביבה הקרובה)	2.3.2 2.3.3	
	✓	התשריט ערוך על רקע של מפת מדידה מעודכנת לשנה אחרונה, כולל חתימה וחותמת(2).	4.1	
	✓	קיום תשריט מצב מאושר	4.3	
	✓	קיום תשריט מצב מוצע – בקנה מידה התואם להיקף התוכנית.	4.4	
	✓	התאמה מלאה בין המקרא לבין התשריט בתשריטי מצב מאושר ומוצע (כל אחד בהתאמה)		
	✓	הגדרת קווי בנין מכבישים (סימון בתשריט/ רוזטות וכדומה)		
✓		סימון מרחב תכנון, גבול שיפוט		
	✓	מספר התוכנית		התאמה בין התשריט להוראות התוכנית
	✓	שם התוכנית	1.1	
	✓	מחוז		
	✓	סיווג (סוג, סמכות ואופי התוכנית)	1.4	
	✓	מקום התוכנית (מרחב תכנון מקומי, רשות מקומית)	1.5	
	✓	פרטי בעלי עניין (יזם, מגיש, בעלי קרקע)	1.8	
	✓	חתימות (יזם, מגיש ועורך התוכנית)	8.2	
	✓			

(1) מספרי הסעיפים מתייחסים לחלק ב' בנוהל מבא"ת – "הנחיות לעריכת תשריט התוכנית.
 (2) יש להתייחס לסעיף 4.1 בחלק ב' בנוהל מבא"ת.

לא	כן	נושא	סעיף בנוהל	תחום הבדיקה
	<input checked="" type="checkbox"/>	האם התוכנית חייבת בתסקיר השפעה על הסביבה? (3)		כללי
	<input checked="" type="checkbox"/>	האם התוכנית גובלת במחוז שכן?		
		אם כן, פרט: _____		
	<input checked="" type="checkbox"/>	האם התוכנית גובלת במרחב תכנון מקומי שכן?		
		אם כן, פרט: _____		
	<input checked="" type="checkbox"/>	האם נדרשת הודעת הפקדה לגופים ציבוריים?		
		אם כן, פרט: _____		
		האם התוכנית כוללת או משנה הוראות בדבר:		
	<input checked="" type="checkbox"/>	• שמירה על בניינים או אתרים בעלי חשיבות היסטורית או ארכיאולוגית		
	<input checked="" type="checkbox"/>	• שמירת מקומות קדושים		
	<input checked="" type="checkbox"/>	• בתי קברות		
	<input checked="" type="checkbox"/>	האם נדרשת הודעת הפקדה מיוחדת לתוכניות הנוגעות לטיסה?		
	<input checked="" type="checkbox"/>	צירוף נספח חלוקה/איחוד וחלוקה בהתאם לתקנות התכנון והבניה (תכנית איחוד וחלוקה) התשס"ט - 2009		איחוד וחלוקה
	<input checked="" type="checkbox"/>	קיום תצהירים חתומים של עורכי התוכנית	פרק 14	טפסים נוספים (4)
	<input checked="" type="checkbox"/>	קיום מסמכים המעידים על היות מגיש התוכנית בעל עניין בקרקע	1.8	
	<input checked="" type="checkbox"/>	האם כוללת התוכנית עבודות עפר, ייבוא חומרי מילוי ו/או ייצוא חומרי חפירה מתחום הפרויקט בהיקף צפוי של מעל 100,000 ממ"ק? במידה וכן, האם צורך לתוכנית נספח טיפול בחומרי חפירה ומילוי?		חומרי חפירה ומילוי (5)
	<input checked="" type="checkbox"/>	האם נבדקה התוכנית בדיקה מיקדמית ('Pre-Ruling') מול לשכת התכנון המחוזית/ מינהל התכנון? האם נמצאה התוכנית חודרת לתחום?		רדיוסי מגן (6)
	<input checked="" type="checkbox"/>	האם בוצעה בדיקה מלאה לחדירת התוכנית לתחום רדיוסי מגן מול משרד הבריאות? האם נמצא כי התוכנית חודרת לתחום?		
	<input checked="" type="checkbox"/>	האם התוכנית כוללת הוראה לפיה תוספת בניה למבנה קיים אשר נבנה שלא בהתאם לתקן ישראלי ת"י 413, מותנית חיזוק המבנה כולו ביחד עם התוספת, בפני רעידות אדמה?		חיזוק מבנים בפני רעידות
	<input checked="" type="checkbox"/>	בתכנית שמשנה שימוש או יעוד של מבנה קיים, האם היא כוללת הוראה בדבר התאמת השימוש המוצע במבנה לדרישות העמידות בכוחות סיסמיים כפי שנקבע בתקן ישראלי ת"י 413 בהתאם לייעודו החדש של המבנה?		
	<input checked="" type="checkbox"/>	האם התוכנית כוללת מנגנון תמרוץ לחיזוק מבנים קיימים בפני רעידות אדמה או לתוספת מרחבים מוגנים במבנים קיימים?		
	<input checked="" type="checkbox"/>	האם סומנו בתחום התוכנית עצים בוגרים כנדרש?		שמירה על עצים בוגרים (7)

(3) עפ"י תקנות התכנון והבניה, תקנה 2 או 3 (תסקירי השפעה על הסביבה) התשס"ג-2003, או עפ"י החלטת/הנחית מוסד התכנון.

(5) ראה התייחסות לנושא בפרק 10 בנוהל ובהנחיות האגף לתכנון נושאי מינהל התכנון באתר האינטרנט של משרד הפנים.

(6) הערה: הבדיקה אינה נדרשת בתוכנית של תוספת בניה לנוכה בלבד למבנה קיים ללא שינוי ייעוד.

(7) עפ"י תיקון 89 לחוק הת"יב - שמירה על עצים בוגרים

נספח הליכים סטטוטוריים

גידי כורם אדריכלים בע"מ

תוכנית מספר: ג/20316 שם התוכנית: תוכנית-להגדלת שטחי-בניה - במגזר הטהור 512992956 - ישוב לבון.

עורך התוכנית: אדריכל-גידי כורם תאריך: 5.3.2013 חתימה: _____

יחס בין התוכנית לבין תוכניות מופקדות			
מספר תוכנית מופקדת	סטטוס טיפול בתוכנית	מספר ילקוט פרסומים	תאריך

שימו לב!: טרם אישורה של התוכנית: יש לעדכן את סעיף 1.6 ולכלול בו תוכניות מופקדות שאושרו בינתיים

יחס בין התוכנית לבין התוספות בחוק			
שם התוספת	תחולת התוספת	שם מוסד התכנון המאשר	תאריך האישור
התוספת הראשונה לעניין קרקע חקלאית ושטחים פתוחים	<ul style="list-style-type: none"> התוספת חלה. התוספת אינה חלה. 		
התוספת השניה לעניין סביבה חופית	<ul style="list-style-type: none"> התוספת חלה. התוספת אינה חלה. 		
התוספת הרביעית לעניין שימור מבנים	<ul style="list-style-type: none"> התוספת חלה. התוספת אינה חלה. 		

אישור על-פי סעיף 109 לחוק		
סעיף	החלטה	תאריך ההחלטה
סעיף 109 (א)		
סעיף 109 (ב)		

ערר על התוכנית			
שם ועדת הערר	מספר הערר	אישור ועדת הערר	תאריך האישור
ועדת ערר מחוזית- לפי סעיף 12 ג' לחוק.			
ועדת משנה לעררים של הוועדה המחוזית.			
ועדת משנה לעררים של המועצה הארצית.			

שימו לב! הוסיפו סעיף זה רק אם הוגש ערר, ומחקו את השורה/ות שאינן רלבנטיות.