

חוק התכנון והבניה, התשכ"ה - 1965


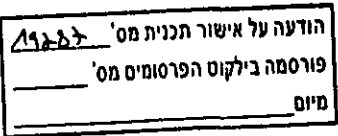
הוראות התוכנית

תכנית מס' ג/19287

שם תוכנית: בניין מס' 2 מרכז איתן

מחוז: **הצפון**
 מרחב תכנון מקומי: **קצרין**
 סוג תוכנית: **תכנית מפורטת**

אישורים

מתן תוקף	הפקדה
	
	

דברי הסבר לתוכנית

מטרת התכנית תוספת אחוזי בנייה, הגדלת מסי קומות ושינוי גובה הבניין המקסימלי.
(בניין מס"2 במרכז איתן לצורך הגשת תוכנית היתר בניה) בהתאם למצב קיים בשטח בשלב ב'.

דף ההסבר מהווה רקע לתוכנית ואינו חלק ממסמכי הסטטוטוריים.

1. זיהוי וסיווג התוכנית

	שם התוכנית	1.1 שם התוכנית ומספר התוכנית	יפורסם ברשומות
בניין מס" 2 מרכז איתן			
	מספר התוכנית ג/19287		
	0.376 דונם	1.2 שטח התוכנית	
• מתן תוקף	שלב	1.3 מהדורות	
4	מספר מהדורה בשלב		
07-05-2014	תאריך הכנת המהדורה		
	סוג התוכנית	1.4 סיווג התוכנית	יפורסם ברשומות
• תוכנית מפורטת			
• כן	האם מכילה הוראות של תכנית מפורטת מוסד התכנון המוסמך להפקיד את התוכנית		
• ועדה מחוזית			
לא רלוונטי	לפי סעיף בחוק		
• תוכנית שמכוחה ניתן להוציא היתרים או הרשאות.	היתרים או הרשאות		
לא	האם כוללת הוראות לענין תכנון תלת מימדי		

1.5 מקום התוכנית

- 1.5.1 נתונים כלליים** מרחב תכנון מקומי קצרין
- 264850 קואורדינטה X
766800 קואורדינטה Y
- 1.5.2 תיאור מקום** מושב קצרין מתחם מרכז קצרין
- 1.5.3 רשויות מקומיות בתוכנית** רשות מקומית מועצה מקומית קצרין
- התייחסות לתחום הרשות**
• חלק מתחום הרשות
- 1.5.4 כתובות שבהן חלה התוכנית** יישוב שכונה רחוב מספר בניין קצרין המרכז הקיים מערבית לרחוב הדליות . דליות 2

1.5.5 גושים וחלקות בתוכנית

מספר גוש	סוג גוש	חלק / כל הגוש	מספרי חלקות בשלמותן	מספרי חלקות בחלקן
201000	• מוסדר	• חלק מהגוש	-	79

הכל על-פי הגבולות המסומנים בתשריט בקו הכחול.

1.5.6 גושים ישנים

מספר גוש	מספר גוש ישן
לא רלוונטי	לא רלוונטי

1.5.7 מגרשים/תאי שטח מתוכניות קודמות שלא נרשמו בחלקות

מספר תוכנית	מספר מגרש/תא שטח
11382/ג	2

1.5.8 מרחבי תכנון גובלים בתוכנית

לא רלוונטי

1.6 יחס בין התוכנית לבין תוכניות מאושרות קודמות

תאריך	מספר ילקוט פרסומים	הערה ליחס	סוג יחס	מספר תוכנית מאושרת
04-09-03	5222	תכנית זו משנה רק את המפורט בתכנית זו וכל יתר ההוראות בתכנית לפי ג/11382 ממשיכות לחול	שינוי	ג/11382
26-03-1989	3640	תכנית זו כפופה לתכנית תמ"מ 3/2 בתוקף	כפיפות	תמ"מ/3/2
27-12-2005	5474	תכנית זו כפופה לתכנית תמ"א 35 שבתוקף	כפיפות	תמ"א 35

1.7 מסמכי התוכנית

תאריך האישור	גורם מאשר	עורך המסמך	תאריך עריכת המסמך	מספר גיליונות	מספר עמודים	קני"מ	תחולה	סוג המסמך
16-06-2013	ועדה מחוזית	ספדי דינא	05-09-2010		21		מחייב	הוראות התכנית
16-06-2013	ועדה מחוזית	ספדי דינא	05-09-2010	1		1:250	מחייב	תשריט התוכנית

כל מסמכי התוכנית מהווים חלק בלתי נפרד ממנה, משלימים זה את זה ויקראו כמקשה אחת. במקרה של סתירה בין המסמכים המחייבים לבין המנחים יגברו המסמכים המחייבים. במקרה של סתירה בין המסמכים המחייבים לבין עצמם תגברנה ההוראות על התשריטים.

1.8 בעלי עניין / בעלי זכויות בקרקע / עורך התוכנית ובעלי מקצוע מטעמו

1.8.1 מניש התוכנית

גוש / חלקה (י)	דוא"ל	פקס	סלולרי	טלפון	כתובת	מס' תאגיד	שם תאגיד / שם רשות מקומית	מספר רישון	מספר זהות	שם פרטי ומשפחה	מקצוע / תואר
201000			0506319041	04-6961403	קצרון המרכז הקיים מערבית לרחוב הדליות	לא רלבנטי	לא רלבנטי	לא רלבנטי	510672058	דפוס לפיד הגולן	לא רלבנטי

1.8.2 יזם בפועל

דוא"ל	פקס	סלולרי	טלפון	כתובת	מס' תאגיד	שם תאגיד / שם רשות מקומית	מספר רישון	מספר זהות	שם פרטי ומשפחה	מקצוע / תואר
	04-6961403	0506319041	04-6961403	קצרון המרכז הקיים מערבית לרחוב הדליות	לא רלבנטי	לא רלבנטי	לא רלבנטי	510672058	דפוס לפיד הגולן	לא רלבנטי

1.8.3 בעלי עניין בקרקע

דוא"ל	פקס	סלולרי	טלפון	כתובת	מס' תאגיד	שם תאגיד / שם רשות מקומית	מספר זהות	שם פרטי ומשפחה	מקצוע / תואר	בעלים
			04-6558211	קריית הממשלה נצרת עילית ת.ת. 580		לא רלבנטי	לא רלבנטי	מנהל מקרקעי ישראל	לא רלבנטי	לא רלבנטי

1.8.4 עורך התכנית ובעלי מקצוע מטעמו

דוא"ל	פקס	סלולרי	טלפון	כתובת	מס' תאגיד	שם תאגיד / שם רשות מקומית	מספר רישון	מספר זהות	שם פרטי ומשפחה	מקצוע / תואר	עורך ראשי
diaahmze@gmail.com	046870967	0546888913	04-6870967	מגדל שמש רמה"ג ת.ת. 3190			00118925	033375627	ספדי דיא	אדריכלות	עורך ראשי
desy2000@gmail.com		052-5000882					1204	80942261	עימאד אלקיש	מורד מוסמך	מורד

1.9 הגדרות בתוכנית

בתוכנית זו יהא לכל מונח מהמונחים המפורטים להלן הפרוש המופיע בצד ההגדרה, אלא אם כן משתמע אחרת מהוראות התוכנית או מהקשר הדברים.

מונח	הגדרת מונח

כל מונח אשר לא הוגדר בתוכנית זו, תהיה נודעת לו המשמעות הנתונה לו בחוק התכנון והבניה התשכ"ה – 1965 (להלן "החוק") או בתקנות שהותקנו מכוחו, וזאת בהיעדר כוונה אחרת משתמעת.

2. מטרת התוכנית ועיקרי הוראותיה**2.1 מטרת התוכנית**

התאמה ולגיטימציה למבנה הקיים, הגדלת אחוזי בנייה והגדלת מס" קומות + שינוי גובה בנייה מקסימלי

2.2 עיקרי הוראות התוכנית

- 2.2.1 הגדלת אחוזי בנייה במסחר מ-125% ל-133% מעל מפלס כניסה.
- 2.2.2 שינוי מס" קומות מ- שתי קומות ועלית גג ל- שלוש קומות בפועל.
- 2.2.3 הגדלת אחוזי בנייה לאירוח מ-100% ל-108%.
- 2.2.4 תותרנה הקמת חדרי אירוח בכל קומות המבנה.
- 2.2.5 שינוי גובה בנייה מקסימלי מ-9 מטר ל-10.6 מטר.
- 2.2.6 קומת קרקע תוכל לשמש לשרותים כגון מרפאה.

2.3 נתונים כמותיים עיקריים בתוכנית

סה"כ שטח התוכנית – דונם 0.376

הערות	סה"כ מוצע בתוכנית		שינוי (+/-) למצב המאושר	מצב מאושר	ערך	סוג נתון כמותי
	מתארי	מפורט				
		425 מ"ר	+11 מ"ר	414 מ"ר	מ"ר	מסחר
		365.4 מ"ר	+27.4 מ"ר	338 מ"ר	מ"ר	תיירות
		10	-	10	יח"י	

הערה: נתוני טבלה זו נועדו לאיסוף מידע סטטיסטי ואין בהם כדי לשנות הוראות המצב המאושר סטטוטורית או המוצע בתוכנית זו, לפיכך בכל מקרה של סתירה בין נתוני טבלה זו לנתוני טבלה 5 – "זכויות והוראות בניה – מצב מוצע" (עמ' 11), גובר האמור בטבלה 5.

3. טבלאות יעודי קרקע, תאי שטח ושטחים בתוכנית

3.1 טבלת שטחים

תאי שטח כפופים		תאי שטח	יעוד
		1	מסחר ותיירות

על אף האמור בסעיף 1.7 - במקרה של סתירה בין היעוד או הסימון של תאי השטח בתשריט לבין המפורט בטבלה זו - יגבר התשריט על ההוראות בטבלה זו.

3.2 טבלת שטחים

מצב מוצע		מצב מאושר	
אחוזים	מ"ר	אחוזים	מ"ר
100%	376 מ"ר	100%	376 מ"ר
		↩	
	יעוד		יעוד
	מסחר ותיירות		מסחר וחדרי אירוח

4 יעודי קרקע ושימושים

4.1	שם ייעוד: מסחר ותיירות	
4.1.1	שימושים	
א.	שטח לבנין מסחרי וחדרי אירוח .	
ב.	קומת קרקע תוכל לשמש כמרפאה לפי אחוזי בנייה המותרים בתוכנית זו .	
4.1.2	הוראות	
א.	<p>שטח לבנין מסחרי וחדרי אירוח .</p>	<p>חניות, משרדים, בית קפה, מסעדה, מועדונים וחדרי אירוח, חדרי אירוח יהיה רק בקומה ראשונה ועלית גג ויעמדו בכל תקני משרד התיירות</p> <p>תנאי למתן היתר בניה לחדרי אירוח אישור משרד התיירות .</p> <p>בדבר תכנון המבנים בהתאם לתקנים הפיזים של משרד התיירות</p> <p>גודל מינימלי של יחידת אירוח 20 מ"ר</p> <p>גודל מרבי של יחידת אירוח 40 מ"ר</p> <p>ניתן לבנות מדרגות חיצוניות ללא קירוי לצורך גישה לקומה שניה על השטח הציבורי הסמוך לבנין.</p> <p>הבניה בקומה א ועלית גג באיזור תהיה בגמר דומה לקומת קרקע (קיימת) ועם גג רעפים (אדום).</p> <p>החניה לקומה הנוספת באיזור זה בחניה הציבורית מדרום למגרש 2 ומצפון למגרש 1.</p> <p>כל התשתיות עבור הקומה השניה (מים, ביוב, חשמל, טלפון) יחוברו לתשתיות הקיימות.</p>
ב.	<p>שרותים כגון מרפאה</p>	<p>תותר הקמת מרפאה בקומת הקרקע לפי אחוזי בנייה המותרים בתוכנית זו</p>

5. טבלת זכויות והוראות בניה – מצב מוצע

יעוד	מס' תא שטח	גודל מגרש	שטחי בניה אחוזים						מספר יח"נופש	תכנית (%) משטח תא השטח	גובה מבנה (מטר) (2)	מספר קומות	קווי בנין (מטר)		מס' תא שטח	מסחר	תיירות (1)
			מתחת לכניסה הקובעת (3)		עיקרי		עיקרי	מס' כ"כ שטחי בניה									
			שרות	עיקרי	שרות	עיקרי											
מסחר	1	376 מ"ר	מגל לכניסה הקובעת		עיקרי		75 מ"ר	425 מ"ר	לא רלוונטי	500	10	100%	10.6	3	בהתאם למסומן בתשריט	376 מ"ר	1
			שרות	עיקרי	שרות	עיקרי											

- 1- תותר הקמת חדרי אירוח בכל קומה מקומות הבניין .
- 2- גובה המבנה נמדד מפני הקרקע הטבעית או החפורה, הנמוך מבין השניים, מהנקודה הנמוכה ביותר במבנה
- 3- הוועדה המקומית רשאית לאשר העברת זכויות בניה ממעל לכניסה הקובעת אל מתחת אליה, ובלבד שסה"כ זכויות הבניה לא ישונו.

6. הוראות נוספות**6.1 חשמל****הוראות בנושא חשמל**

א. תנאי למתן היתר בניה יהיה - תיאום עם חברת החשמל בדבר תכנון והקמת חדר שנאים ו/או חדר מיתוג, פרטי קווי חשמל עיליים ותת קרקעיים, והנחיות לגבי מרחקי בניה ומגבלות שימוש מקווי חשמל עיליים ותת קרקעיים קיימים ומתוכננים.

ב. תחנות השנאה :

1. מיקום תחנות ההשנאה יעשה בתיאום עם חברת חשמל.
2. בתכנון לאזור מגורים חדש ימוקמו תחנות ההשנאה, ככל האפשר, בשטחים ציבוריים או המיועדים למקנים הנדסיים.
3. על אף האמור בסעיף ב'1 ניתן יהיה בשל אילוצים טכניים או תכנוניים למקם את תחנות ההשנאה במרווחים שבין קווי בנין לגבול מגרש, או על עמודי חשמל או משולב במבני המגורים.

ג. איסור בנייה בקרבת מתקני חשמל.

לא יינתן היתר בניה בנייה לשימושים כגון מגורים, מסחר, תעשייה ומלאכה, תיירות ומבני ציבור בקרבת מתקני חשמל קיימים או מאושרים, אלא במרחקים המפורטים מטה :

מציר הקו	מהתיל	הקיצוני/מהכבל/מהמתקן
	3.0 מ'	קו חשמל מתח נמוך - תיל חשוף
	2.0 מ'	קו חשמל מתח נמוך - תיל מבודד
	5.0 מ'	קו חשמל מתח גבוה עד 33 ק"ו - תיל חשוף או מצופה
	2.0 מ'	קו חשמל מתח גבוה עד 33 ק"ו - כבל אווירי מבודד (כא"מ)
20.0 מ'		קו חשמל מתח עליון 110 - 160 ק"ו
35.0 מ'		קו חשמל מתח על-על - עליון 400 ק"ו
	0.5 מ'	כבלי חשמל מתח נמוך
	3 מ'	כבלי חשמל מתח גבוה
		בתיאום עם חברת חשמל
	1 מ'	ארון רשת
	3 מ'	שנאי על עמוד

על אף האמור לעיל תתאפשר הקמתם של מבנים ו/או מתקני חשמל במרחקים הקטנים מהנקוב לעיל ובלבד שבוצע תיאום עם חברת חשמל לגבי מרחקי בטיחות מפני התחשמלות ובכפוף לכל דין.

להקמת מבני תשתית יעשה תיאום פרטני בין בעל התשתית לבין חברת החשמל. בתוכנית מתאר המתירה הקמתם של מבנים המכילים חומרים מסוכנים המיועדים לדליקה או לפיצוץ תיכלל הוראה הקובעת כי לא יינתן היתר בניה אלי במרחקי בטיחות שייקבעו בתכנית המתאר בתיאום עם חברת החשמל.

לפני תחילת ביצוע עבודות חפירה או בניה יבדוק המבצע את קיומם האפשרי של כבלי חשמל. אין לחפור או לבצע עבודות בנייה כלשהי מעל ובקרבת של פחות מ-3 מטרים מכבלי חשמל אלא לאחר קבלת אישור מחברת החשמל.

לא יינתן היתר לחפירה, חציבה או כרייה במרחק הקטן מ-10 מ' מהמסד של עמוד חשמל במתח עליון /על עליון או 3 מ' מהמסד של עמוד חשמל במתח גבוה/ נמוך ולא תבוצע פעולה כזו, אלא לאחר שניתנה לחברה הזדמנות לחוות דעה על ההיתר המבוקש או הפעולה אותה עומדים לבצע לפי העניין.

על אף האמור לעיל, בתחום תכנית מתאר הקובעת רצועה למעבר קווי חשמל ראשיים - קווי מתח על ועל עליון יחולו הוראות תכנית מתאר עברם.

על אף האמור בכל תכנית, כל בניה או שימוש מבוקשים בקרבת מתקני חשמל יותרו בכפוף למגבלות הקבועות בסעיף זה.

(לפי דרישות חוק החשמל וחוק הקרינה (תנאי היתרי קרינה) הבלתי מיינתת 2006)

6.2 היטל השבחה

היטל השבחה יוטל ויגבה עפ"י הוראות התוספת השלישית לחוק התכנון והבניה.

6.3 חניה

החניה תהיה בתחום המגרש בהתאם להוראות תקנות התכנון והבניה (התקני מקומות חניה תשמ"ג 1983), או לתקנות התקפות במועד הוצאת ההיתר, אך לא פחות מהמוצע במסמכי התכנית. תנאי למתן היתר בניה הבטחת מקומות חניה כנדרש בתקנות.

6.4 פיקוד העורף

תנאי למתן היתר בניה יהיה אישור פיקוד העורף לפתרונות המיגון במגרש. לא יוצא היתר בניה למבנה בשטח התכנית אלא אם כלול בו מקלט או ממ"ד בהתאם לתקנות ההתגוננות האזרחית.

6.5 עיצוב אדריכלי

לבקשה להיתר בניה תצורף תכנית לעיצוב אדריכלי בקנ"מ 1:500, שתכלול הוראות מפורטות בדבר:- מפלסים, חזיתות, פתחים, חומרי בנין וחומרי גמר, פיתוח שטח, גמר זמני, פרטים אופניים בקנ"מ מתאים וכו', כולל שלבים מינימאליים לבניית המבנים-לאשור ועדה המקומית.

6.6 פיתוח תשתיות

6.6.1 בתנאים למתן היתר בניה ייקבעו דרכי ביצוע של כל עבודות התשתיות לרבות קו ביוב ו/או קו ניקוז, ו/או תא ביוב, ו/או דרך, ו/או עמוד תאורה, ו/או קווי תאורה, ו/או מרכזיית תאורה וכל העבודות הכרוכות בביצוע הנ"ל וכדומה (להלן: עבודות התשתיות) המצויים בתוך תחומי המקרקעין ובסמוך למקרקעין כפי שיקבע ע"י מהנדס הועדה המקומית.
6.6.2 כל מערכות התשתיות שבתחום התכנית כולל חשמל (למעט קו מתח עליון), תקשורת (למעט מתקנים סלולאריים), צינורות ביוב ומים ראשיים וכיו"ב תהיינה תת-קרקעיות.
6.6.3 בעל היתר הבניה יעתיק, במידת הצורך וכתנאי להיתר הבניה, את התשתיות וכל המתקנים והאביזרים הקיימים, הכרוכים בהם הנמצאים בתחום הדרך הקיימת למקום מתאים אשר יקבע ע"י הרשות המקומית.
6.6.4 אישור אגף המים בעירייה בדבר חיבור הבניין לרשת המים.
6.6.5 תנאי למתן היתר בניה- הגשת תכנון מפורט של פיתוח השטח, לאישור מהנדס הועדה והרשות המקומית.

6.7 שרותי כבאות

קבלת התחייבות ממבקשי היתר הבניה לביצוע דרישות שרות הכבאות ולשביעות רצונם, תהווה תנאי להוצאת היתר בניה.

6.8 מי נגר עילי

א. מי נגר עילי מתחום התוכנית יועברו, מתחומי המגרשים והמבנים אל שטחים ציבוריים פתוחים או למתקני החדרה סמוכים לצרכי השהייה, החדרה והעשרת מי תהום. השטחים הקולטים את מי הנגר העילי בתחום שטחים ציבוריים פתוחים יהיו נמוכים מסביבתם. כל זאת ללא פגיעה בתפקוד ובשימושים של שטחים אלה כשטחים ציבוריים פתוחים.
ב. תכנית הניקוז העלי, תבתן את שיפועי הקרקע. רק במקומות שלא ניתן להפנות את מי הנגר העלי לערוצי נחלים, תותקן מערכת ניקוז לקליטת עודפי מי נגר עלי.

6.9 מים - ניקוז- ביוב- חלוקה ורישום

1. **סעיף חלוקה ורישום**
תנאי להוצאת היתר בניה יהיה תשריט איחוד ו/או חלוקה מאושר ע"י הוועדה המקומית בהתאם לסעיף 137 לחוק התכנון והבניה 1965. רישום החלוקה יהיה ע"פ סעיף 143 לחוק התכנון והבניה - 1965.
2. **מים**
אספקת המים תהיה מרשת המים המקומית. החיבור לרשת יהיה בתאום ובאישור משרד הבריאות ובאישור מהנדס הועדה המקומית.
3. **ניקוז**
תנאי לקבלת היתר בניה, הבטחת ניקוז כל השטח בתחום התכנית, באישור מהנדס הועדה המקומית ובאישור רשות הניקוז האיזורית.
4. **ביוב**
תנאי לקבלת היתר בניה, חיבור למערכת הביוב של היישוב, באישור מהנדס הועדה המקומית ובהתאם לתכנית מאושרת ע"י משרד הבריאות והגורמים המוסמכים לכך.
5. **אשפה**
סידורי סילוק האשפה יהיו לפי הוראות הרשות המקומית. לא יינתן היתר בניה בשטח התכנית אלא לאחר שיובטח מקום לפחי אשפה בשטח המגרש ויסומן בהיתר הבניה. לא יינתן היתר בניה אלא לאחר התחייבות היזם לפינוי פסולת הבניה ופינוי עודפי עפר ואתר מוסדר.

6.10. חיזוק מבנים בפני רעידות אדמה .

היתר בניה לתוספות הבניה מותנה , בבדיקה בדבר הצורך בחיזוק המבנה הקיים לפי הוראות תקן ישראלי 413.

6.11 מבנים קיימים

מבנים קיימים הם מבנים בנויים כחוק, מכוח תכניות מאושרות קודמות לתכנית זו מבנים הקיימים מלפני 1965.

על מבנים אלו יחולו ההוראות הבאות :

א. על מבנה קיים שאינו חורג לתחום הדרך ו/או לתחום שטחים ציבוריים, רשאית הועדה המקומית לאשר תוספת בנייה מכוח תכנית זו מכוח קווי הבניין הקיים. כל תוספת המשנה את קו מתאר זה תיבנה לפי קווי הבניין הקבועים בתכנית זו.

ב. מעמדם של מבנים קיימים החורגים מהוראות תכנית זו ואינם מסומנים להריסה יוגדר כמעמד של מבנים חורגים בהתאם להוראות פרק ז' לחוק התכנון והבנייה.

7. ביצוע התוכנית**7.1 שלבי ביצוע**

מס' שלב	תאור שלב	התנייה
		לא רלוונטי
		לא רלוונטי

7.2 מימוש התוכנית

זמן מושער לביצוע תוכנית זו הוא 3 שנים מיום האישור

8. חתימות

תאריך	חתימה	שם תאגיד / רשות מקומית	מספר זהות	שם פרטי ומשפחה	
07-05-2014		לפיד הגולן בע"מ ח.פ. 510672058	510672058	דפוס לפיד הגולן	מגיש התוכנית
				לא רלוונטי	יזם בפועל (אם רלבנטי)
		מנהל ישראל			בעלי עניין בקרקע
		הוברמן עידית מתכנתת מרחב עיסקי צפון			
07-05-2014		ספדי דיא דוריכל מ.ה. 00118925	033375627	ספדי דיאא	עורך התכנית

אין לנו התנגדות עקרונית לתכנית. בתנאי שזו תחיד מתואמת עם רשויות התכנון המוסמכות. חתימתנו חייבה לצרכי תכנון בלבד, אין בה כדי להקטין כל זכות ממשלתית או לכל בעל עניין אחר בשטח התכנית כל עוד לא הוקצה השטח ונחתם עמנו הסכם מתאים בנינו, ואין חתימתנו זו באה במקום הסכמת כל בעל זכות בשטח הנדון /או כל רשות מוסמכת, לפי כל חוזה ועפ"י כל דין.

למען הסבר ספק מוצהר בזה כי אם נעשה או יעשה על ידנו הסכם בנין חשש הכלול בתכנית אין בחתימתנו על התכנית חכרה או הודאה בקיום חשכם האמור /או ויתור על זכותנו לבטלו בגלל הפרתו ע"י מי שרכש מאתנו על פיר זכויות כלשהן בשטח, /או על כל זכות אחרת העומדת לנו מכח חשכם כאמור ועפ"י כל דין שכן חתימתנו ניתנת אך ורק מנקודת מבט תכנונית.

תאריך: 12/1/15 רשות מקרקעי ישראל - מרחב צפון

רשימת תיוג – טופס נלווה למילוי על ידי עורך התוכנית

1. יש לסמן \sqrt במקום המתאים.
 2. יש לוודא כי ניתנה התייחסות לכל השאלות/ הסעיפים המופיעים בטופס.
 שימו לב! רשימה זו אינה גורעת מהוראות החוק ומתקנות התכנון והבניה.

תחום הבדיקה	סעיף בנוהל	נושא	כן	לא
מסמכי התוכנית	1.7	האם קיימים כל מסמכי התוכנית המוזכרים בסעיף 1.7 בנוהל מבא"ת?	V	
		האם קיימים נספחי תנועה, בינוי, ניקוז וכ"ו?	V	
		אם כן, פרט: _____		
הוראות התוכנית		האם מולאו כל סעיפי התוכנית על פי נוהל מבא"ת (או נרשם "לא רלבנטי")?	V	
תשריט התוכנית ⁽¹⁾	6.2, 6.1	יעודי קרקע לפי טבלאות יעודי הקרקע שבנוהל מבא"ת	V	
	2.2.7	קיום טבלת שטחים ובדיקה שסך כל השטחים במצב מאושר ומוצע-זהה	V	
	2.4.1	קיום סימונים (מקרא, חץ צפון, קואורדינטות X,Y ברשת החדשה, קנה	V	
	2.4.2	מידה, קו כחול שלם וסגור)		
	2.3.2	קיום תרשימי סביבה (תרשים התמצאות כללית ותרשים הסביבה	V	
	2.3.3	הקרובה)		
	4.1	התשריט ערוך על רקע של מפת מדידה מעודכנת לשנה אחרונה, כולל חתימה וחותמת ⁽²⁾	V	
	4.3	קיום תשריט מצב מאושר	V	
	4.4	קיום תשריט מצב מוצע – בקנה מידה התואם להיקף התוכנית.	V	
		התאמה מלאה בין המקרא לבין התשריט בתשריטי מצב מאושר ומוצע (כל אחד בהתאמה)	V	
		הגדרת קווי בנין מכבישים (סימון בתשריט/ רוזטות וכדומה)	V	
	סימון מרחב תכנון, גבול שיפוט	V		
התאמה בין התשריט להוראות התוכנית		מספר התוכנית		
	1.1	שם התוכנית	V	
		מחוז	V	
	1.4	סיווג (סוג, סמכות ואופי התוכנית)	V	
	1.5	מקום התוכנית (מרחב תכנון מקומי, רשות מקומית)	V	
	1.8	פרטי בעלי עניין (יזם, מגיש, בעלי קרקע)	V	
	8.2	חתימות (יזם, מגיש ועורך התוכנית)	V	

⁽¹⁾ מספרי הסעיפים מתייחסים לחלק ב' בנוהל מבא"ת – "הנחיות לעריכת תשריט התוכנית.
⁽²⁾ יש להתייחס לסעיף 1.5.5 בחלק א' בנוהל מבא"ת.

תחום הבדיקה	סעיף בנהל	נושא	כן	לא
כללי		האם התוכנית חייבת בתסקיר השפעה על הסביבה? ⁽³⁾		V
		האם התוכנית גובלת במחוז שכן?		V
		אם כן, פרט: _____		
		האם התוכנית גובלת במרחב תכנון מקומי שכן?		V
		אם כן, פרט: _____		
		האם נדרשת הודעת הפקדה לגופים ציבוריים?		V
		אם כן, פרט: _____		
		האם התוכנית כוללת או משנה הוראות בדבר:		
		• שמירה על בניינים או אתרים בעלי חשיבות היסטורית או ארכיאולוגית		
		• שמירת מקומות קדושים		
	• בתי קברות			
	האם נדרשת הודעת הפקדה מיוחדת לתוכניות הנוגעות לטיסה?		V	
איחוד וחלוקה ⁽⁴⁾	1.8	קיום נסח רישום מקורי ועדכני של החלקות הקיימות		
	פרק 12	קיום טבלת הקצאה ואיזון – ערוכה ע"י שמאי מוסמך (בתוכנית איחוד וחלוקה ללא הסכמה) או: קיום חתימה של כל בעלי הזכויות בתחום האיחוד והחלוקה (בתוכנית איחוד וחלוקה בהסכמה)	V	
טפסים נוספים ⁽⁴⁾	פרק 14	קיום תצהירים חתומים של עורכי התוכנית	V	
	1.8	קיום מסמכים המעידים על היות מגיש התוכנית בעל עניין בקרקע	V	
חומרי חפירה ומילוי ⁽⁵⁾		האם נדרשת התוכנית לנספח טיפול בחומרי חפירה ומילוי בהתאם להנחיות מינהל התכנון או מוסד התכנון?	V	
		במידה וכן, האם צורף לתוכנית נספח טיפול בחומרי חפירה ומילוי?	V	
רדיוסי מגן ⁽⁶⁾		האם נבדקה התוכנית בדיקה מיקדמית ('Pre-Ruling') מול לשכת התכנון המחוזית/ מינהל התכנון?	V	
		האם נמצאה התוכנית חודרת לתחום?	V	
		האם בוצעה בדיקה מלאה לחדירת התוכנית לתחום רדיוסי מגן מול משרד הבריאות? האם נמצא כי התוכנית חודרת לתחום?	V	

⁽³⁾ עפ"י תקנות התכנון והבניה, תקנה 2 או 3 (תסקירי השפעה על הסביבה) התשי"ג-2003, או עפ"י החלטת/הנחיית מוסד התכנון.

⁽⁴⁾ מספרי הסעיפים מתייחסים לחלק א' בנהל מבא"ת – "הנחיות לעריכת הוראות התוכנית".

⁽⁵⁾ ראה התייחסות לעשא בפרק 10 בנהל ובהנחיות האגף לתכנון נושאי מינהל התכנון באתר האינטרנט של משרד הפנים.

⁽⁶⁾ הערה: הבדיקה אינה נדרשת בתוכנית של תוספת בניה לגובה בלבד למבנה קיים ללא שינו ייעוד.


תצהירים

תצהיר עורך התוכנית

אני החתום מטה _ספדי דיאא (שם), מספר זהות 033375627

מצהיר בזאת כדלקמן:

1. אני ערכתי את תוכנית מס' ג/19287 ששמה בניין מס" 2מרכז איתן (להלן – "התוכנית").
2. אני בעל ידע וניסיון בעריכת תוכניות. בעל הכשרה מקצועית בתחום אדריכלות מספר רשיון 00118925.
3. אני ערכתי את התוכנית בעצמי ובסיוע יועצים נוספים כמפורט להלן:
שם היועץ תחום מומחיותו והכשרתו הנושאים בתוכנית שנערכו על ידי/בסיוע יועץ
 א. _____
 ב. _____
 ג. _____
4. הנני אחראי להכנת כל מסמכי התוכנית (הוראות, תשריט ונספחים) ולכל החומר שכלווה לתוכנית כחומר רקע או כמידע נוסף.
5. הנני מאשר כי לפי מיטב ידיעתי המקצועית, נתוני התוכנית שהגשתי, כמפורט בסעיף 4, נכונים ותואמים את החוק, התקנות, מבנה אחיד לתוכנית והנחיות מוסדות התכנון.
- כמו כן, הנני מאשר כי המסקנות וההמלצות שהגשתי, כאמור, הן נכונות לפי מיטב ידיעתי ושיפוטי.
6. אני מצהיר כי השם דלעיל הוא שמי, החתימה דלמטה היא חתימתי, וכי תוכן תצהירי זה אמת.


ספדי דיאא
 מ.ר. חתום על התצהיר
 00118925

07-05-2014
 תאריך

הצהרת המודד

מספר התוכנית : תכנית מס' ג/19287

(בעת המדידה המקורית)

1. הריני מצהיר בזאת כי המפה הטופוגרפית המהווה רקע לתוכנית זו, נמדדה על ידי בתאריך 16-06-2013 בהתאם להוראות החוק והתקנות בעניין.

אלקיש עמאד
 מהנדס ומודד מוסמך
 חתימה 12

1204
 מספר רשיון

אלקיש עימאד
 שם המודד המוסמך

(בעת עדכון המדידה)

2. הריני מצהיר בזאת כי המפה הטופוגרפית המהווה רקע לתוכנית זו, נבדקה ונמצאה מעודכנת בתאריך _____ והכל בהתאם להוראות החוק והתקנות בעניין.

 חתימה

 מספר רשיון

 שם המודד המוסמך

(בתוכניות איחוד וחלוקה)

3. הריני מצהיר בזאת כי פרטי המגרשים המופיעים בטבלת ההקצאה נקבעו על-ידי בתאריך _____ בהתאם להוראות החוק והתקנות בעניין.

 חתימה

 מספר רשיון

 שם המודד המוסמך

הסבר :

1. סעיף 1 ימולא על ידי המודד המוסמך שערך את המדידה המקורית של המפה הטופוגרפית.
2. סעיף 2 ימולא ככל שנערך עדכון למפה הטופוגרפית, על ידי המודד שערך את העדכון.
3. סעיף 3 ימולא רק עבור תוכניות הכוללות איחוד וחלוקה בהסכמה או שלא בהסכמת הבעלים.

נספח הליכים סטטוריים

יחס בין התוכנית לבין תוכניות מופקדות			
מספר תוכנית מופקדת	סטטוס טיפול בתוכנית	מספר ילקוט פרסומים	תאריך

שימו לב!: טרם אישורה של התוכנית: יש לעדכן את סעיף 1.6 ולכלול בו תוכניות מופקדות שאושרו בינתיים

יחס בין התוכנית לבין התוספות בחוק			
שם התוספת	תחולת התוספת	שם מוסד התכנון המאשר	תאריך האישור
התוספת הראשונה לעניין קרקע חקלאית ושטחים פתוחים			
התוספת השנייה לעניין סביבה חופית			
התוספת הרביעית לעניין שימור מבנים			

אישור לפי סעיף 109 לחוק		
התוכנית נקבעה	תאריך ההחלטה	החלטה
טעונה אישור / לא טעונה אישור		אישור התוכנית/דחיית התוכנית