

משרד הפנים
מחוז הצפון ועדה מחוזית
29-09-2014
נתקבל
ישרת ועלות


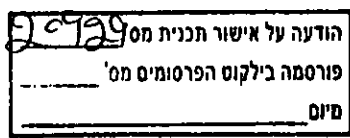
חוק התכנון והבניה, התשכ"ה – 1965

הוראות התוכנית
תוכנית מס' ג/20929
שם תוכנית: ביטול קטע מדרך מס' 11 במערב דיר חנא.

הודעה הממוינת לתכנון ובניה
"לב הגליל"
21-09-2014
5
2014

מחוז: הצפון
מרחב תכנון מקומי: לב הגליל
סוג תוכנית: תכנית מפורטת

אישורים

מתן תוקף	הפקדה
	
	

דברי הסבר לתוכנית

דף ההסבר מהווה רקע לתוכנית ואינו חלק ממסמכי הסטטוטוריים.

תכנית לביטול חלק מדרך גישה מס' 11 בדירחנא עקב קירבתה מבניין קיים בהיתר .

1. זיהוי וסיווג התוכנית

ביטול קטע מדרך מס' 11 במערב דיר חנא .

שם התוכנית

1.1 שם התוכנית
ומספר התוכנית

יפורסם
ברשומות

ג/ 20929

מספר התוכנית

ד' 0.373

1.2 שטח התוכנית

• מילוי תנאי תוקף

שלב

1.3 מהדורות

מהדורה 2 בשלב מילוי תנאי תוקף

מספר מהדורה בשלב

15.09.2014

תאריך עדכון המהדורה

• תוכנית מפורטת

סוג התוכנית

1.4 סיווג התוכנית

יפורסם
ברשומות

• כן

האם מכילה הוראות של תכנית מפורטת מוסד התכנון המוסמך להפקיד את התוכנית

• ועדה מחוזית

• לייר

לפי סעיף בחוק

• תוכנית שמכוחה ניתן להוציא היתרים או הרשאות.

היתרים או הרשאות

• ללא איחוד וחלוקה.

סוג איחוד וחלוקה

• לא

האם כוללת הוראות לענין תכנון תלת מימדי

1.5 מקום התוכנית

1.5.1 נתונים כלליים מרחב תכנון מקומי ועדה מקומית לתכנון ובנייה לב הגליל

קואורדינטה X 233650
קואורדינטה Y 752150

1.5.2 תיאור מקום מערב דיר חנא -

1.5.3 רשויות מקומיות בתוכנית רשות מקומית מ.מ. דיר חנא

התייחסות לתחום הרשות הנפה • חלק מתחום הרשות עכו

1.5.4 כתובות שבהן חלה התוכנית יישוב דיר חנא

שכונה מערב דיר חנא רחוב ל"ר מספר בית ל"ר

יפורסם ברשומות

1.5.5 גושים וחלקות בתוכנית

מספר גוש	סוג גוש	חלק / כל הגוש	מספרי חלקות בשלמותן	מספרי חלקות בחלקן
19418	• מוסדר	• חלק מהגוש	////	36

הכל על-פי הגבולות המסומנים בתשריט בקו הכחול.

1.5.6 גושים ישנים

מספר גוש	מספר גוש ישן
ל"ר	ל"ר

1.5.7 מגרשים/תאי שטח מתוכניות קודמות שלא נרשמו כחלקות

מספר תוכנית	מספר מגרש/תא שטח
ל"ר	ל"ר

1.5.8 מרחבי תכנון גובלים בתוכנית

ל"ר

1.6 יחס בין התוכנית לבין תוכניות מאושרות קודמות
--

תאריך	מספר ילקוט פרסומים	הערה ליחס	סוג יחס	מספר תוכנית מאושרת
22/12/2011	6346 עמ' 132	תכנית זו משנה רק את המפורט בתכנית זו וכל יתר ההוראות בתכנית מס' ג/15132 ממשיכות לחול	• שינוי	ג/15132
13.09.2001	5018 עמ' 4034	תכנית זו משנה רק את המפורט בתכנית זו וכל יתר ההוראות בתכנית ג/9631 ממשיכות לחול.	שינוי	ג/9631
27/12/2005	5474 עמ' 1030	תכנית זו כפופה להוראות תכנית תמ"א 35 ואינה פוגעת בהוראות תכנית זו.	• כפיפות	תמ"א 35
30/07/2007	5696 עמ' 3711	תכנית זו כפופה להוראות תכנית תמ"מ 9/2 ואינה פוגעת בהוראות תכנית זו.	• כפיפות	תמ"מ 9/2

1.7 מסמכי התוכנית

תאריך האישור	גורם מאשר	עורך המסמך	תאריך עריכת המסמך	מספר גיליונות	מספר עמודים	קני"מ	תחולה	סוג המסמך
ל"ר	ועדה מחוזית	גנאים פאלח	16.09.2014	ל"ר	21	ל"ר	מחייב	הוראות התוכנית
ל"ר	ועדה מחוזית	גנאים פאלח	16.09.2014	1	ל"ר	1:250	מחייב	תשריטת התוכנית

כל מסמכי התוכנית מהווים חלק בלתי נפרד ממנה, משלימים זה את זה ויקראו כמקשה אחת. במקרה של סתירה בין המסמכים המחייבים לבין הגברנה ההוראות על המחייבים לבין המנחים יגברו המסמכים המחייבים. במקרה של סתירה בין המסמכים המחייבים לבין עצמם תגברנה ההוראות על התשריטים.

1.8 בעלי עניין/ בעלי זכויות בקרקע/ עורך התוכנית ובעלי מקצוע מטעמו

1.8.1 מגיש התוכנית											
גוש/ חלקה(ים) לי"ר	דוא"ל	פקס	סלולרי	טלפון	כתובת	מס' תאגיד	שם תאגיד / שם רשות מקומית	מספר רשיון	מספר זהות	שם פרטי ומשפחה	מקצוע / תואר
לי"ר		046746749	///	046746740	סכני מיקוד 30180 ת.ד. 80	לי"ר	דיר חנא	לי"ר	לי"ר	ועדה מקומית לב הגליל	לי"ר

1.8.2 יזם בפועל											
לי"ר	דוא"ל	פקס	סלולרי	טלפון	כתובת	מס' תאגיד	שם תאגיד / שם רשות מקומית	מספר רשיון	מספר זהות	שם פרטי ומשפחה	מקצוע / תואר
לי"ר		046746749	///	046746740	סכני מיקוד 30180 ת.ד. 80	לי"ר	//////	לי"ר	לי"ר	ועדה מקומית לב הגליל	לי"ר

1.8.3 בעלי עניין בקרקע											
דוא"ל	לי"ר	פקס	סלולרי	טלפון	כתובת	מס' תאגיד	שם תאגיד/שם רשות מקומית	מספר זהות	שם פרטי ומשפחה	מקצוע / תואר	בעלים
		///	///	///	דירתנא	לי"ר	לי"ר	לי"ר	פרטיים	//	•

1.8.4 עורך התכנית ובעלי מקצוע מטעמו											
דוא"ל	לי"ר	פקס	סלולרי	טלפון	כתובת	מס' תאגיד / שם רשות מקומית	מספר רשיון	מספר זהות	שם פרטי ומשפחה	מקצוע / תואר	מתכנן
gfaleh@zahav.net.il		046743466	0505285228	046743466	סכני מיקוד 2386 ת.ד. 20173	לי"ר	34986	056292188	גנאים פאלח	מהנדס אזרחי	•
	לי"ר	///	0506483922	///	סכני מיקוד 2757 ת.ד. 30810	לי"ר	1056	29150802	דוריד בדארנה	מודד מוסמך	•

1.9 הגדרות בתוכנית

בתוכנית זו יהא לכל מונח מהמונחים המפורטים להלן הפרוש המופיע בצד ההגדרה, אלא אם כן משתמע אחרת מהוראות התוכנית או מהקשר הדברים.

מונח	הגדרת מונח
מגורים ב'	בהתאם למגורים א'3 בתוכניות המאושרות

כל מונח אשר לא הוגדר בתוכנית זו, תהיה נודעת לו המשמעות הנתונה לו בחוק התכנון והבניה התשכ"ה – 1965 (להלן "החוק") או בתקנות שהותקנו מכוחו, וזאת בהיעדר כוונה אחרת משתמעת.

2. מטרת התוכנית ועיקרי הוראותיה**2.1 מטרת התוכנית**

צמצום רוחב דרך מס' 11.

2.2 עיקרי הוראות התוכנית

1. ביטול קטע מדרך מס' 11 במערב דירחנא.
2. שינוי יעוד מדרך למגורים.

2.3 נתונים כמותיים עיקריים בתוכנית

סה"כ שטח התוכנית – דונם	0.373 ד'
-------------------------	----------

הערות	סה"כ מוצע בתוכנית		שינוי (+/-) למצב המאושר	מצב מאושר	ערך	סוג נתון כמותי
	מתארי	מפורט				
ל"ר		21.6 מ"ר	+ 21.6 מ"ר	00	מ"ר	מגורים ב'
ל"ר		ל"ר	00 יח"ד	00	מס' יח"ד	(שטח בניה עיקרי)

הערה: נתוני טבלה זו נועדו לאיסוף מידע סטטיסטי ואין בהם כדי לשנות הוראות המצב המאושר סטטוטורית או המוצע בתוכנית זו, לפיכך בכל מקרה של סתירה בין נתוני טבלה זו לנתוני טבלה 5 – "זכויות והוראות בניה – מצב מוצע" (עמ' 11), גובר האמור בטבלה 5.

3. טבלאות יעודי קרקע, תאי שטח ושטחים בתוכנית

3.1 טבלת תאי שטח

תאי שטח כפומים	תאי שטח	יעוד מגורים ב'	דרך משולבת
	100		
	200		

על אף האמור בסעיף 1.7 - במקרה של סתירה בין היעוד או הסימון של תאי השטח בתשריט לבין המפורט בטבלה זו - יגבר התשריט על ההוראות בטבלה זו.

3.2 טבלת שטחים

מצב מוצע		מצב מאושר	
אחוזים	מ"ר	אחוזים	מ"ר
92.76%	346	100%	373
7.24%	27		
100.0%	373	100%	373
	יעוד		יעוד
	דרך משולבת מגורים ב'		דרך משולבת
	סה"כ		סה"כ

4 יעודי קרקע ושימושים

4.1 שם ייעוד: מגורים ב'	
4.1.1 שימושים	
א.	בהתאם לשימושים עבור מגורים א'3 בתכנית ג/9631 .
ב.	
ג.	
4.1.2 הוראות	
א.	אשור בנייה בשטח מגורים ב' כפוף לאישור משרד העתיקות .
ב.	
ג.	

4.2 שם ייעוד: דרך משולבת	
4.2.1 שימושים	
ד.	ישמש למעבר הולכי רגל , כלי רכב ולהנחת תשתיות מים , ביוב, חשמל ובזק .
ה.	
ו.	
4.2.2 הוראות	
ד.	תאסר כל בניה בתחום הדרך למעט מתקני דרך .
ה.	
ו.	

5. טבלת זכויות והוראות בניה – מצב מוצע

אזורי	קווי בנין (מטר)		מספר קומות		גובה מבנה (מטר)	תכנית (%) משטח תא השטח	צפיפות (יח"ד לדונם נטו)	מספר יח"ד	אחוזי בניה כוללים (%)	שטחי בניה מ"ר/אחוזים		שטחי בניה מ"ר/מ"ר		גודל מגורש/ מזער/ מרבי (מ"ר)	מס' תא שטח	יעוד
	ציד-י שמאלי	ציד-י ימני	מתחת לקובעת	מעל לקובעת						מתחת לקובעת	מעל לקובעת	עיקרי שרות	עיקרי שרות			
3	3	3	+3											100		
בהתאם למגורים א'3 בתכנית מאושרת ג/9631																
מגורים ב'																

* קו הבניין של הבניינים הקיימים הצמודים לדרך מס' 11 יהיה בהתאם לסעיף מבנים קיימים .

6. הוראות נוספות**6.1 תנאים למתן היתר בניה**

לא יבנה בנין בחלקה כלשהיא בשטח התכנית אלא אם יובטח חיבור לרשת הדרכים ודרכים להולכי רגל הרשומה בתשריט, כמו כן לא תבוצע חלוקת משנה לחלקה אשר לא תבטיח חיבור כזה.

הועדה המקומית רשאית במקרים מסויימים לצוות על בעל הקרקע ולחייבו בנטיעת עצים, שמירת עצים קיימים או סילוקם של עצים וצמחים אחרים המפריעים לדרך.

תנאי לביצוע הדרך הינו אשור תשריט איחוד וחלוקה ע"י הועדה המקומית שבמסגרתה יפוצו בעלי חלקה/מגרש 36/7 בשטח מגורים הנדרש להרחבת הדרך ל- 5 מ' מחשבון חלקה/מגרש 36/6.

6.2 חיזוק מבנים מפני רעידות אדמה

היתר בניה לתוספות בנייה מותנה בבדיקה בדבר הצורך בחיזוק המבנה הקיים לפי הוראות תקן ישראלי 413.

6.3 הוראות בנושא מים

אספקת המים תהיה מרשת המים המקומית. החיבור לרשת המים יהיה בתיאום ובאישור משרד הבריאות ולשביעת רצון מהנדס הועדה המקומית.

6.4 ביוב וניקוז

תנאי לקבלת היתר בניה, הבטחת ניקוז כל השטח בתחום התכנית, ובאישור מהנדס הרשות המקומית ובאישור רשות הניקוז האזורית. וחיבור למערכת הביוב של הישוב, ובאישור מהנדס הרשות המקומית ובהתאם לתכנית ביוב מאושרת ע"י משרד הבריאות והגורמים המוסמכים לכך.

6.5 הוראות בנושא חשמל

- א. תנאי למתן היתר בניה יהיה- תיאום עם חברת חשמל בדבר תכנון והקמת חדר שנאים ו/או חדר מיתוג, פרטי קווי חשמל עיליים ותת קרקעיים, הנחיות לגבי מרחקי בניה ומגבלות שימוש מקווי חשמל עיליים ותת קרקעיים קיימים ומתוכננים.
- ב. תחנות השנאה:
1. מיקום תחנות השנאה יעשה בתיאום עם חברת חשמל.
 2. בתכנון לאזור מגורים חדש ימוקמו תחנות השנאה, ככל האפשר, בשטחים ציבוריים או המיועדים למתקנים הנדסיים.
 3. על אף האמור בסעיף ב'1 ניתן יהיה בשל אילוצים טכניים או תכנוניים למקם את תחנות השנאה במרווחים שבין קווי בנין לגבול מגרש, או על עמודי חשמל או משולב במבני המגורים.

ג. איסור בנייה בקרבת מתקני חשמל

לא יינתן היתר בניה בנייה לשימושים כגון מגורים, מסחר, תעשייה ומלאכה, תיירות ומבני ציבור בקרבת מתקני חשמל קיימים או מאושרים, אלא במרחקים המפורטים מטה:

מציר הקו	מהתיל הקיצוני/מהכבל/מהמתקן	
	קו חשמל מתח נמוך – תיל חשוף	3.0 מ'
	קו חשמל מתח נמוך – תיל מבודד	2.0 מ'
	קו חשמל מתח גבוה עד 33 ק"ו – תיל חשוף או מצופה	5.0 מ'
	קו חשמל מתח גבוה עד 33 ק"ו – כבל אווירי מבודד (כא"מ)	2.0 מ'
20.0 מ'	קו חשמל מתח עליון 110-160 ק"ו	
35.0 מ'	קו חשמל מתח על-עליון 400 ק"ו	
	כבלי חשמל מתח נמוך	0.5 מ'
	כבלי חשמל מתח גבוה	3 מ'
	כבלי חשמל מתח עליון	בתיאום עם חברת חשמל
	ארון רשת	1 מ'
	שנאי על עמוד	3 מ'

על אף האמור לעיל תתאפשר הקמתם של מבנים ו/או מתקני חשמל במרחקים הקטנים מהנקוב לעיל ובלבד שבוצע תיאום עם חברת חשמל לגבי מרחקי בטיחות מפני התחשמלות ובכפוף לכל דין.

להקמת מבני תשתית יעשה תיאום פרטני בין בעל התשתית לבין חברת החשמל. בתוכנית מתאר המתירה הקמתם של מבנים המכילים חומרים מסוכנים המועדים לדליקה או לפיצוץ תיכלל הוראה הקובעת כי לא יינתן היתר בנייה אלא במרחקי בטיחות שייקבעו בתכנית המתאר בתיאום עם חברת החשמל.

לפני תחילת ביצוע עבודות חפירה או בניה יבדוק המבצע את קיומם האפשרי של כבלי חשמל.

אין לחפור או לבצע עבודת בנייה כלשהי מעל ובקרבת של פחות מ-3 מטרים מכבלי חשמל אלא לאחר קבלת אישור מחברת החשמל.

לא יינתן היתר לחפירה, חציבה או כרייה במרחק הקטן מ-10 מ' מהמסד של עמוד חשמל במתח עליון/על עליון או 3 מ' מהמסד של עמוד חשמל במתח גבוה/נמוך ולא תבוצע פעולה כזו, אלא לאחר שניתנה לחברה הזדמנות לחוות דעה על ההיתר המבוקש או הפעולה אותה עומדים לבצע לפי העניין.

על אף האמור לעיל, בתחום תכנית מתאר הקובעת רצועה למעבר קווי חשמל ראשיים-קווי מתח על ועל עליון יחולו הוראות תכנית מתאר עבורם.

על אף האמור בכל תכנית, כל בניה או שימוש מבוקשים בקרבת מתקני חשמל יותרו בכפוף למגבלות הקבועות בסעיף זה.

(לפי דרישות חוק החשמל וחוק הקרינה (תנאי היתרי קרינה) הבלתי מייננת 2006)

6.6	אשפה, עודפי עפר ופסולת בניין
------------	-------------------------------------

סידורי סילוק ופינויי האשפה יהיו לפי הוראות הרשות המקומית, לא יינתן היתר בנייה בשטח התכנית אלא לאחר שיובטח מקום לפחי האשפה בשטח המגרש ויסומן בהיתר הבנייה. לא יינתן היתר בניה אלא לאחר התחייבות היזם לפינויי פסולת הבנייה ופינויי עודפי עפר לאתר מוסדר.

6.7	חלוקה ורישום
------------	---------------------

תנאי להוצאת היתר בנייה – תשריט איחוד ו/ או חלוקה על ידי הוועדה המקומית בהתאם לסעיף 137 לחוק התכנון והבנייה 1965. רישום החלוקה יהיה ע"פ סעיף 143 לחוק התו"ב 1965.

6.8	הפקעה
------------	--------------

כל השטחים המיועדים לפי תוכנית זו לצורכי ציבור יופקעו עפ"י סעיפים 188, 189, 190 בפרק ח' וירשמו ע"ש הרשות המקומית עפ"י סעיף 26 לחוק התכנון והבניה.

6.10	היטל השבחה
-------------	-------------------

הוועדה המקומית תטיל ותגבה היטל השבחה בהתאם להוראות התוספת השלישית לחוק התכנון והבניה.

6.11	חניה
-------------	-------------

החניה תהיה בתחום המגרשים בהתאם להוראות תקנות התכנון והבניה (התקנת מקומות חניה תשמי"ג 1983), או לתקנות התקפות במועד הוצאת ההיתר. תנאי למתן היתר בניה הבטחת מקומות חניה כנדרש בתקנות.

6.12	אתר עתיקות מוכרז
-------------	-------------------------

כל עבודה באתר עתיקות מוכרז, תתואם ותבוצע רק לאחר קבלת אישור מנהל רשות העתיקות כמתחייב ובכפוף להוראות סעיף 29 לחוק העתיקות, התשל"ח – 1978. היה והעתיקות שתתגלנה תצרכנה שינוי בבינוי במגרש, תהיה הוועדה המקומית רשאית להתיר שינויים כאמור ובלבד שלא יתווספו עקב שינויים אלה זכויות בניה, לא יגבה הבנין ולא תהיה חריגה בקווי הבנין, העולה על 10%.

6.14	הוראות בניה למקלטים
-------------	----------------------------

לא ייצא היתר בניה למבנה בשטח התכנית אלא אם כן כלול בו מקלט או ממ"ד בהתאם לתקנות ההתגוננות האזרחית.

6.16	שרותי כבאות
-------------	--------------------

קבלת התחיבות ממבקשי ההיתר לביצוע דרישות שרותי הכבאות ולשביעת רצונם, תהווה תנאי להוצאת היתר בניה.

6.17	נגר עילי
-------------	-----------------

יש להעביר את מי הנגר העילי מתחומי המגרשים והמבנים לשטחים פתוחים או למתקני החדרה סמוכים לצרכי שתייה, החדרה והעשרת מי תהום.
 מי מרזבי הגגות (במידה וקיימים) יופנו לשטח המחלחל.
 יש לתת עדיפות להזרמת מי נגר של כבישים ומשטחי בטון ואספלט לאזורים מחלחלים.
 בשטחים ציבוריים פתוחים, לרבות שטחים מיוערים בתחום התוכנית יבטיח בין השאר, קליטה, השהייה והחדרה של מי הנגר העילי באמצעות שטחי חלחול ישירים, או מתקני החדרה. השטחים קולטי מי הנגר העילי בתחום שטחים ציבוריים פתוחים יהיו נמוכים מסביבתם.
 בתכנון דרכים וחניות ישולבו רצועות של שטחים מגוונים סופגי מים וחדירים וייעשה שימוש בחומרים נקבוביים וחדירים.

6.18	מבניים קיימים
-------------	----------------------

ועדה מקומית רשאית לתת לגיטימציה למבנים קיימים שמופיעים בתשריט יעודי קרקע ושלא עומדים בקווי בניין בתנאים הבאים :-
 א. עומדים בכל ההוראות האחרות של התכנית.
 ב. לא חודרים לדרכים ושטחים ציבוריים.
 ג. ננקט הליך לפי סעיף 149 לחוק על מנת לאפשר לשכנים להתנגד למתן ההיתר.
 ד. תוספת למבנים אלו יאושרו רק לאחר מתן לגיטימציה למבנה הקיים. תוספת לפי קו המתאר של הבניין שלא עומדים בקווי הבנין יאושרו רק לאחר נקיטת הליך לפי סעיף 149. תוספות החורגות מקונטור הבניין הקיים יעמדו בקווי הבניין הקבועים בתכנית.

7. ביצוע התוכנית



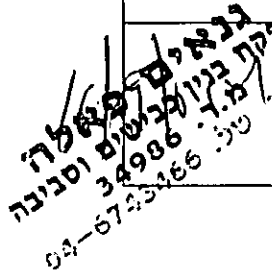
7.1 שלבי ביצוע ל"ך

מס' שלב	תאור שלב	התנייה
שלב ראשון	תנאי לביצוע הדרך הינו אשור תשריט איחוד וחלוקה ע"י הועדה המקומית שבמסגרתה יפוצו בעלי חלקה/מגרש 36/7 בשטח מגורים הנדרש להרחבת הדרך ל- 5 מ' מחשבון חלקה/מגרש 36/6.	

7.2 מימוש התוכנית

זמן משוער לביצוע התכנית 5 שנים מיום אישורה

8. חתימות

תאריך	חתימה	שם תאגיד / רשות מקומית	מספר זהות	שם פרטי ומשפחה	
16/09/10		לי"ר	//	ועדה מקומית לב הגליל	מגיש התוכנית
		לי"ר	//	ועדה מקומית לב הגליל	יזם בפועל
16/09/14		לי"ר	//	פרטיים	בעלי עניין בקרקע
16/09/14					
16/09/14					
16/09/14		לי"ר	056292188	גנאים פאלח	עורך התכנית

רשימת תיוג – טופס נלווה למילוי על ידי עורך התוכנית

תוכנית מספר: _____ שם התוכנית: _____
 עורך התוכנית: _____ גנאים פאלח _____ תאריך: _____ 11.11.2012 _____ חתימה: _____

1. יש לסמן \checkmark במקום המתאים.
 2. יש לוודא כי ניתנה התייחסות לכל השאלות/ הסעיפים המופיעים בטופס.

שימו לב ! רשימה זו אינה גורעת מהוראות החוק ומתקנות התכנון והבניה.

תחום הבדיקה	סעיף בנוהל	נושא	כן	לא
מסמכי התוכנית	1.7	האם קיימים כל מסמכי התוכנית המוזכרים בסעיף 1.7 בנוהל מבא"ת?	כן	
		האם קיימים נספחי תנועה, בינוי, ניקוז וכו'?		לא
		אם כן, פרט: _____		
הוראות התוכנית		האם מולאו כל סעיפי התוכנית על פי נוהל מבא"ת (או נרשם "לא רלבנטי")?	כן	
תשריט התוכנית ⁽¹⁾	6.1, 6.2	יעודי קרקע לפי טבלאות יעודי הקרקע שבנוהל מבא"ת	כן	
	2.2.7	קיום טבלת שטחים ובדיקה שסך כל השטחים במצב מאושר ומוצע- זהה	כן	
	2.4.1, 2.4.2	קיום סימונים (מקרא, חץ צפון, קואורדינטות X, Y ברשת החדשה, קנה מידה, קו כחול שלם וסגור)	כן	
	2.3.2, 2.3.3	קיום תרשימי סביבה (תרשים התמצאות כללית ותרשים הסביבה הקרובה)	כן	
	4.1	התשריט ערוך על רקע של מפת מדידה מעודכנת לשנה אחרונה, כולל חתימה וחותמת ⁽²⁾ .	כן	
	4.3	קיום תשריט מצב מאושר	כן	
	4.4	קיום תשריט מצב מוצע – בקנה מידה התואם להיקף התוכנית.	כן	
		התאמה מלאה בין המקרא לבין התשריט בתשריטי מצב מאושר ומוצע (כל אחד בהתאמה)	כן	
		הגדרת קווי בנין מכבישים (סימון בתשריט/ רוזטות וכדומה)	כן	
		סימון מרחב תכנון, גבול שיפוט	כן	
		מספר התוכנית	כן	
		שם התוכנית	כן	
	התאמה בין התשריט להוראות התוכנית	1.1	מחוז	כן
1.4		סיווג (סוג, סמכות ואופי התוכנית)	כן	
1.5		מקום התוכנית (מרחב תכנון מקומי, רשות מקומית)	כן	
1.8		פרטי בעלי עניין (יזם, מגיש, בעלי קרקע)	כן	
8.2		חתימות (יזם, מגיש ועורך התוכנית)	כן	

⁽¹⁾ מספרי הסעיפים מתייחסים לחלק ב' בנוהל מבא"ת – "הנחיות לעריכת תשריט התוכנית.
⁽²⁾ יש להתייחס לסעיף 4.1 בחלק ב' בנוהל מבא"ת.

תחום הבדיקה	סעיף בנוהל	נושא	כן	לא
כללי		האם התוכנית חייבת בתסקיר השפעה על הסביבה? ⁽³⁾		לא
		האם התוכנית גובלת במחוז שכן?		לא
		אם כן, פרט: _____		
		האם התוכנית גובלת במרחב תכנון מקומי שכן?		לא
		אם כן, פרט: _____		
		האם נדרשת הודעת הפקדה לגופים ציבוריים?		לא
		אם כן, פרט: _____		
		האם התוכנית כוללת או משנה הוראות בדבר:		
		• שמירה על בניינים או אתרים בעלי חשיבות היסטורית או ארכיאולוגית		לא
		• שמירת מקומות קדושים		לא
	• בתי קברות		לא	
	האם נדרשת הודעת הפקדה מיוחדת לתוכניות הנוגעות לטיסה?		לא	
איחוד וחלוקה		צירוף נספח חלוקה/איחוד וחלוקה בהתאם לתקנות התכנון והבניה (תכנית איחוד וחלוקה) התשס"ט - 2009		לא
טפסים נוספים (4)	פרק 14	קיום תצהירים חתומים של עורכי התוכנית	כן	
	1.8	קיום מסמכים המעידים על היות מגיש התוכנית בעל עניין בקרקע	כן	
חומרי חפירה ומילוי (5)		האם כוללת התוכנית עבודות עפר, ייבוא חומרי מילוי ו/או ייצוא חומרי חפירה מתחום הפרויקט בהיקף צפוי של מעל 100,000 ממ"ק?		לא
		במידה וכן, האם צורף לתוכנית נספח יטיפול בחומרי חפירה ומילוי?		לא
רדיוסי מגן (6)		האם נבדקה התוכנית בדיקה מיקדמית ('Pre-Ruling') מול לשכת התכנון המחוזית/ מינהל התכנון ? האם נמצאה התוכנית חודרת לתחום?		לא
		האם בוצעה בדיקה מלאה לחדירת התוכנית לתחום רדיוסי מגן מול משרד הבריאות ? האם נמצא כי התוכנית חודרת לתחום?		לא
		האם התוכנית כוללת הוראה לפיה תוספת בניה למבנה קיים אשר נבנה שלא בהתאם לתקן ישראלי ת"י 413, מותנית חיזוק המבנה כולו ביחד עם התוספת, בפני רעידות אדמה?		לא
חיזוק מבנים בפני רעידות		בתכנית שמשנה שימוש או יעוד של מבנה קיים, האם היא כוללת הוראה בדבר התאמת השימוש המוצע במבנה לדרישות העמידות בכוחות סיסמיים כפי שנקבע בתקן ישראלי ת"י 413 בהתאם ליעודו החדש של המבנה?		לא
		האם התכנית כוללת מנגנון תמרוץ לחיזוק מבנים קיימים בפני רעידות אדמה או לתוספת מרחבים מוגנים במבנים קיימים?		לא
		האם סומנו בתחום התוכנית עצים בוגרים כנדרש?		לא
שמירה על עצים בוגרים (7)				

תצהירים

תצהיר עורך התוכנית

אני החתום מטה _____ גנאים פאלח _____ (שם), מספר זהות _____ 56292188, מצהיר בזאת כדלקמן:

1. אני ערכתי את תוכנית מס' ג/20929 ששמה _____ ביטול חלק מדרך גישה _____ (להלן – "התוכנית").

2. אני בעל ידע וניסיון בעריכת תוכניות. בעל הכשרה מקצועית בתחום הנדסה אזרחית מספר רשיון 34986.

3. אני ערכתי את התוכנית בעצמי ובסיוע יועצים נוספים כמפורט להלן:

שם היועץ תחום מומחיותו והכשרתו הנושאים בתוכנית שנערכו על ידי/בסיוע יועץ

א.

ב.

ג.

4. הנני אחראי להכנת כל מסמכי התוכנית (הוראות, תשריט ונספחים) ולכל החומר שנלווה לתוכנית כחומר רקע או כמידע נוסף.

5. הנני מאשר כי לפי מיטב ידיעתי המקצועית, נתוני התוכנית שהגשתי, כמפורט בסעיף 4, נכונים ותואמים את החוק, התקנות, מבנה אחיד לתוכנית והנחיות מוסדות התכנון.

כמו כן, הנני מאשר כי המסקנות וההמלצות שהגשתי, כאמור, הן נכונות לפי מיטב ידיעתי ושיפוטי.

6. אני מצהיר כי השם דלעיל הוא שמי, החתימה דלמטה היא חתימתי, וכי תוכן תצהירי זה אמת.

גנאים פאלח
מפקח בנין כניסים וסביבה
מ.ד. 34986
סכנין טל. 743466
חתימת המצהיר

18/09/014

תאריך

19

תצהיר בעל מקצוע שהשתתף בעריכת תוכנית

אני החתום מטה _____ (שם), מספר זהות _____, מצהיר בזאת בכתב כדלקמן:

1. אני השתתפתי בעריכתה של תוכנית מס' ג/ _____ ששמה _____ ביטול חלק מדרך גישה בדיר חנא _____ (להלן – ה"תוכנית").
2. אני מומחה לתחום _____ ויש בידי תעודה מטעם טכנין (הגוף המוסמך לרישוי בעלי המקצוע בתחום זה) שמספרה הוא _____ או לחילופין (מחק את המיותר):
אני מומחה בתחום _____ תחבורה ומדידה _____ שלא חלה לגביו חובת רישוי.
3. אני השתתפתי בעריכת / ערכתי את הנושאים _____ בתוכנית.
4. אני בעל המומחיות וההכשרה המתאימה לחוות את דעתי המקצועית בנושאים המפורטים בסעיף 3 לעיל והנאמר בתוכנית בנושא משקף את חוות דעתי המקצועית.
5. הנני אחראי לתוכן הפרקים/נושאים בתוכנית אותם ערכתי ושהשתתפתי בעריכתם.
6. אני מצהיר כי השם דלעיל הוא שמי, החתימה דלמטה היא חתימתי, וכי תוכן תצהירי זה אמת.



חתימת המצהיר

תאריך

הצהרת המודד

הערה: הצהרת המודד מהווה נספח להוראות התכנית. הצהרה מס' 1 תופיע גם ע"ג התשריט.

סעיף 1 ימולא ע"י מודד מוסמך שערך את המדידה המהווה רקע לתוכנית.
 סעיף 2 ימולא ע"י המודד המוסמך שערך את העדכון או אישר את עדכניות המדידה ככל שנערך עדכון או אושרה עדכניות למפה הטופוגרפית/המצבית, לרבות הרקע הקדסטריאלי.

מספר התוכנית : _____ג/20929_____

רמת דיוק, הקו הכחול והקדסטר:

- מדידה גרפית.
 קו כחול (בלבד) ברמה אנליטית.
 מדידה אנליטית מלאה ברמת תצ"ר (כולל הקו הכחול).

1. המדידה המקורית

הריני מצהיר בזאת כי מדידת המפה הטופוגרפית/המצבית המהווה רקע לתוכנית זו, נערכה על ידי ביום: 11.11.2012 והיא הוכנה לפי הוראות נוהל מבא"ת ובתאם להוראות החוק ולתקנות המודדים שבתוקף. דיוק הקו הכחול והקדסטר: מדידה גרפית/קו כחול ברמה אנליטית/ מדידה אנליטית מלאה ברמת תצ"ר (כולל הקו הכחול).

בדארנה דוריד _____ 1056 _____
 שם המודד מספר רשיון
 תאריך _____ חתימה _____

2. עדכניות המדידה

הריני מצהיר בזאת כי המפה הטופוגרפית/המצבית המהווה רקע לתוכנית זו, לרבות הרקע הקדסטריאלי, נבדקה על ידי ונמצאה עדכנית/עודכנה ביום: 18.08.2014 שבתוקף.

בדארנה דוריד _____ 1056 _____
 שם המודד מספר רשיון
 תאריך _____ חתימה _____

נספח הליכים סטטוטוריים

יחס בין התוכנית לבין תוכניות מופקדות			
מספר תוכנית מופקדת	סטטוס טיפול בתוכנית	מספר ילקוט פרסומים	תאריך
לי"ר	לי"ר		

שימו לב!: טרם אישורה של התוכנית: יש לעדכן את סעיף 1.6 ולכלול בו תוכניות מופקדות שאושרו בינתיים

יחס בין התוכנית לבין התוספות בחוק			
שם התוספת	תחולת התוספת	שם מוסד התכנון המאשר	תאריך האישור
התוספת הראשונה לעניין קרקע חקלאית ושטחים פתוחים	<ul style="list-style-type: none"> • התוספת אינה חלה. 		
התוספת השניה לעניין סביבה חופית	<ul style="list-style-type: none"> • התוספת אינה חלה. 		
התוספת הרביעית לעניין שימור מבנים	<ul style="list-style-type: none"> • התוספת אינה חלה. 		

אישור על-פי סעיף 109 לחוק		
סעיף	החלטה	תאריך ההחלטה
סעיף 109 (א)		
סעיף 109 (ב)		

ערר על התוכנית			
שם ועדת הערר	מספר הערר	אישור ועדת הערר	תאריך האישור
ועדת ערר מחוזית - לפי סעיף 12 ג' לחוק.			
ועדת משנה לעררים של הוועדה המחוזית.			
ועדת משנה לעררים של המועצה הארצית.			

שימו לב! הוסיפו סעיף זה רק אם הוגש ערר, ומחקו את השורה/ות שאינן רלבנטיות.