


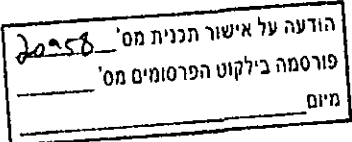
חוק התכנון והבניה, התשכ"ה - 1965

מחוז הצפון ועדה מחוזית
 2015-07-23
 יו"ר:
 חברה:

הוראות התוכנית
תוכנית מס' ג/20958
שם תוכנית: הגדרת זכויות בשטח למבני ציבור, מזרעה

מחוז: צפון
מרחב תכנון מקומי: חבל אשר
סוג תוכנית: מפורטת

אישורים

מתן תוקף	הפקדה
	
	

דברי הסבר לתוכנית

מטרת התוכנית להגדיר בשני מגרשים למבני ציבור זכויות בנייה שלא הוגדרו בתוכנית המאושרת ג/2315.

דף ההסבר מהווה רקע לתוכנית ואינו חלק ממסמכיה הסטטוטוריים.

1. זיהוי וסיווג התוכנית

1.1	שם התוכנית ומספר התוכנית	הגדרת זכויות בשטח למבני ציבור, מזרעה	יפורסם ברשומות
	מספר התוכנית 20958/ג		
1.2	שטח התוכנית	1.9717 ד'	
1.3	מהדורות	שלב	
		מילוי תנאים לתוקף	
2	מספר מהדורה בשלב		
	תאריך עדכון המהדורה	16.12.14	
1.4	סיווג התוכנית	סוג התוכנית	יפורסם ברשומות
		תוכנית מפורטת	
	האם מכילה הוראות של תכנית מפורטת מוסד התכנון המוסמך להפקיד את התוכנית	כן	
		ועדה מחוזית	
	לפי סעיף בחוק	לא רלוונטי	
	היתרים או הרשאות	תוכנית שמכוחה ניתן להוציא היתרים או הרשאות.	
	סוג איחוד וחלוקה	ללא איחוד וחלוקה	
	האם כוללת הוראות לענין תכנון תלת מימדי	לא	

1.5 מקום התוכנית

1.5.1 נתונים כלליים מרחב תכנון מקומי חבל אשר

קואורדינטה X
209525/209450
קואורדינטה Y
765475/765300

1.5.2 תיאור מקום

1.5.3 רשויות מקומיות רשות מקומית מו"מ מזרעה

התייחסות לתחום הרשות נפה חלק מתחום הרשות עכו

1.5.4 כתובות שבהן חלה התוכנית

יישוב מזרעה שכונה רחוב מספר בית

יפורסם ברשומות

1.5.5 גושים וחלקות בתוכנית

מספר גוש	סוג גוש	חלק / כל הגוש	מספרי חלקות בשלמותן	מספרי חלקות בחלקן
18137	מוסדר	חלק		9
18138	מוסדר	חלק		33,51

הכל על-פי הגבולות המסומנים בתשריט בקו הכחול.

1.5.6 גושים ישנים

מספר גוש	מספר גוש ישן

1.5.7 מגרשים/תאי שטח מתוכניות קודמות שלא נרשמו כחלקות

מספר תוכנית	מספר מגרש/תא שטח

1.5.8 מרחבי תכנון גובלים בתוכנית

--

1.6 יחס בין התוכנית לבין תוכניות מאושרות קודמות

תאריך	מספר ילקוט פרסומים	הערה ליחס	סוג יחס	מספר תוכנית מאושרת
23.10.80	2665		• שינוי	2315/ג
5.2.13	6543		• שינוי	חא/מק/ 2011/19
		פשט הצפה	• כפיפות	תמ"א 3/ב/34
		שימור משאבי מים	• כפיפות	תמ"א 35
		שימור מי נגר עילי	• כפיפות	תמ"א 4/ב/34

1.7 מסמכי התוכנית

תאריך האישור	גורם מאשר	עורך המסמך	תאריך עריכת המסמך	מספר גיליונות	מספר עמודים	קני"מ	תחולה	סוג המסמך
	וועדה מחוזית	יעל קוזוקרו	16.12.14		21		מחייב	הוראות התוכנית
	וועדה מחוזית	יעל קוזוקרו	15.12.14	1		1: 500, 1: 1000	מחייב	תשריט התוכנית
	וועדה מחוזית	איילת לובנטל	15.12.14	1		1: 500	מנחה	נספח בינוי

כל מסמכי התוכנית מהווים חלק בלתי נפרד ממנה, משלימים זה את זה ויקראו כמקשה אחת. במקרה של סתירה בין המסמכים תגברנה ההוראות על המחייבים לבין המנחים יגברו המסמכים המחייבים. במקרה של סתירה בין המסמכים המחייבים לבין עצמם תגברנה ההוראות על התשריטים.

1.8 בעלי עניין/ בעלי זכויות בקרקע/ עורך התוכנית ובעלי מקצוע מטעמו

1.8.1 מגיש התוכנית

גוש/ חלקה(י)	דוא"ל	פקס	סלולרי	טלפון	כתובת	מס' תאגיד	שם תאגיד / שם רשות מקומית	מספר רישיון	מספר זהות	שם פרטי ומשפחה	מקצוע / תואר
	oferk@matteasher.org.il	04-9879659		04-9879610	מתחם ביג, רגבה	מס' תאגיד	ועדה מקומית לתו"ב חבל אשר				

1.8.2 יזם בפועל

דוא"ל	פקס	סלולרי	טלפון	כתובת	מס' תאגיד	שם תאגיד / שם רשות מקומית	מספר רישיון	מספר זהות	שם פרטי ומשפחה	מקצוע / תואר
oferk@matteasher.org.il	04-9879659		04-9879610	מתחם ביג, רגבה	מס' תאגיד	ועדה מקומית לתו"ב חבל אשר				

1.8.3 בעלי עניין בקרקע

דוא"ל	פקס	סלולרי	טלפון	כתובת	מס' תאגיד	שם תאגיד/ שם רשות מקומית	מספר זהות	שם פרטי ומשפחה	מקצוע / תואר	בעלים
				נצרת עילית		מנהל מקרקעי ישראל				

1.8.4 עורך התכנית ובעלי מקצוע מטעמו

דוא"ל	פקס	סלולרי	טלפון	כתובת	מס' תאגיד	שם תאגיד/ שם רשות מקומית	מספר רישיון	מספר זהות	שם פרטי ומשפחה	מקצוע / תואר	עורך ראשי
yael@urplan.co.il	04-9935299	050-7713725	04-9935299	ת.ד. 204 בית לחם הגלילית, 36007				028975159	יעל קוזוקרו-מלאכי		
meteeb1202@gmail.com	153508491002	050-8491002		כפר כנא, ת.ד. 565, 16930			1202		איסמעיל מתעב		מודד

1.9 הגדרות בתוכנית

בתוכנית זו יהא לכל מונח מהמונחים המפורטים להלן הפרוש המופיע בצד ההגדרה, אלא אם כן משתמע אחרת מהוראות התוכנית או מהקשר הדברים.

מונח	הגדרת מונח

כל מונח אשר לא הוגדר בתוכנית זו, תהיה נודעת לו המשמעות הנתונה לו בחוק התכנון והבניה התשכ"ה – 1965 (להלן "החוק") או בתקנות שהותקנו מכוחו, וזאת בהיעדר כוונה אחרת משתמעת.

2. מטרת התוכנית ועיקרי הוראותיה**2.1 מטרת התוכנית**

להגדיר זכויות בנייה בשטח למבני ציבור בתוכנית ג/2315.

2.2 עיקרי הוראות התוכנית

הגדרת זכויות בנייה בשטח מבני ציבור
הגדרת שימושי קרקע לפי ג/2315, ג/13161

2.3 נתונים כמותיים עיקריים בתוכנית

סה"כ שטח התוכנית – דונם	1.9717 ד'
-------------------------	-----------

הערות	סה"כ מוצע בתוכנית		שינוי (+/-) למצב המאושר	מצב מאושר	ערך	סוג נתון כמותי
	מפורט	מתארי				
לא הוגדרו זכויות בניה בתוכנית ג/2315	1745		1745+	0	מ"ר	מבני ציבור

הערה: נתוני טבלה זו נועדו לאיסוף מידע סטטיסטי ואין בהם כדי לשנות הוראות המצב המאושר סטטוטורית או המוצע בתוכנית זו, לפיכך בכל מקרה של סתירה בין נתוני טבלה זו לנתוני טבלה 5 – "זכויות והוראות בניה – מצב מוצע" (עמ' 11), גובר האמור בטבלה 5.

3. טבלאות יעודי קרקע, תאי שטח ושטחים בתוכנית

3.1 טבלת שטחים

תאי שטח כפופים		משט הצפה		תאי שטח	יעוד
	אתר עתידיות	משט הצפה			
	1,2	1		1,2	מבני ציבור
				3	מגורים א'

על אף האמור בשעיף 1.7 - במקרה של סתירה בין היעוד או הסימון של תאי השטח בתשריט לבין המפורט בטבלה זו - יגבר התשריט על ההוראות בטבלה זו.

3.2 טבלת שטחים

מצב מוצע		מצב מאושר	
אחוזים	דונם	אחוזים	דונם
100	1.9717	100	1.9717
100	1.9717	100	1.9717



4 יעודי קרקע ושימושים

4.1	שם ייעוד: מבני ציבור
4.1.1	שימושים
א.	ע"פ תוכנית ג/2315: בתי ספר, גני ילדים, מרפאה וכו'.
ב.	ע"פ תוכנית ג/13161: מוסדות ציבור וקהילה, חינוך, גני ילדים, מעונות יום, תחנות טיפול באם וילד, כנסייה, מגרשי משחקים, חנייה ציבורית למוסדות, מועדונים, מרפאות, מוסדות רווחה, מוסדות לקשישים וכל שימוש אחר ע"פ החוק לצורכי ציבור.
ג.	
4.1.2	הוראות
א.	תנאים למתן היתר: היתר לתוספות הבנייה מותנה בבדיקה בדבר הצורך בחיזוק המבנה הקיים לפי התקן הישראלי ת"י 413. עמידה בתקן חנייה על פי חוק הת"ב.
ב.	
ג.	ניקוז ניקוז תחום התוכנית באחריות הרשות המקומית. יש לוודא התנקזות תקינה ולמנוע שלוליות ונזקים בגין הצפות כתוצאה מניקוז לקוי.

5. טבלת זכויות והוראות בניה – מצב מוצע

אזורי	קווי בנין (מטר)		קדמי	מספר קומות		גובה מבנה (מטר) (2)	תכנית (%) משטח תא השטח	צפיפות (ח"ד) לדונם (נטו)	מספר יח"ד	אחוזי בניה כוללים (%)	סה"כ שטחי בניה	שטחי בניה אחוים				גודל מגוון מרבי (מ"ר)	מס' תא שטח	יעוד
	צדדי-שמאלי	צדדי-ימני		מתחת לקובעת	מעל לקובעת							מתחת לקובעת (1)	מתחת לקובעת	שירות	עיקרי			
ע"פ נספח ב'נו			1	2	10	75	לי"ר	לי"ר	לי"ר	127	-			27	100	840	1	מבני ציבור
ע"פ נספח ב'נו			1	2	12 (3)	60	לי"ר	לי"ר	לי"ר	130	-	30		20	80	1131	2	מבני ציבור

- (1) ניתן להעביר זכויות בניה ממעל הכניסה אל מתחת למפלס הכניסה
- (2) גובה מבנה יממד מפני קרקע חפורה או טיבעית, הגבוה מכניהם.
- (3) יותר קירוי צל על גג המבנה עד 50% משטח הגג.

6. הוראות נוספות**6.1. הוראות בנושא חשמל**

א. תנאי למתן היתר בניה יהיה - תיאום עם חברת החשמל בדבר תכנון והקמת חדר שנאים ו/או חדר מיתוג, פרטי קווי חשמל עיליים ותת קרקעיים, והנחיות לגבי מרחקי בניה ומגבלות שימוש מקווי חשמל עיליים ותת קרקעיים קיימים ומתוכננים.

ב. בשטחים בנויים, תחנות השנאה חדשות יוקמו במבנה שהוקם לשם כך. במקרים בהם תנאי השטח אינם מאפשרים הקמת שנאים במבנה, רשאי מהנדס הרשות המקומית לאשר הקמת שנאים על עמודי חשמל. מגבלה זו לא תחול בשטחים פתוחים, בהם תותר הקמת תחנת שנאים על עמודי חשמל.

ג. שנאי ימוקם במבנה נפרד או בחלק של הבנין בתאום עם חברת החשמל ובאישור הוועדה המקומית.

ד. איסור בניה מתחת לקווי חשמל עיליים

לא יינתן היתר בניה מתחת לקווי חשמל עיליים קיימים או מאושרים, אלא במרחקי בטיחות מפני התחשמלות המפורטים להלן, מקו המשוך אל הקרקע מהתיל הקיצוני של הקו או מציר הקו, הכל כמפורט להלן, לבין החלק הבולט או הקרוב ביותר לבנין, פרט לבנינים המותרים בשטח למעבר קווי החשמל.

מצייר הקו	מהתיל הקיצוני	
2.25 מ'	2.00 מ'	א. קו חשמל מתח נמוך – תיל חשוף
1.75 מ'	1.50 מ'	ב. קו חשמל מתח נמוך – תיל מבודד
6.50 מ' 8.50 מ'	5.00 מ' -	ג. קו חשמל מתח גבוה עד 33 ק"ו: בשטח בנוי בשטח פתוח
13.00 מ' 20.00 מ'	9.50 מ' -	ד. קו חשמל מתח עליון 110 - 160 ק"ו: בשטח בנוי בשטח פתוח (בשטחים בהם המרחקים בין העמודים עד 300 מ')
35.00 מ'	-	ה. קו חשמל מתח על-עליון 400 ק"ו

* באזורים בהם המרחקים בין עמודי החשמל בקווי מתח עליון / על-עליון גדולים מן האמור לעיל, יש לפנות אל חברת החשמל על מנת לקבל מידע לגבי המרחקים המזעריים המותרים.

6.2. הוראות בנושא עתיקות

כל עבודה בתחום עתיקות מוכרז, תתואם ותבוצע רק לאחר קבלת אישור מנהל רשות העתיקות כמתחייב ובכפוף להוראות סעיף 29 לחוק העתיקות, התשל"ח – 1978. היה והעתיקות שתגלנה תצרכנה שינוי בבינוי במגרש, תהיה הוועדה המקומית רשאית להתיר שינויים כאמור ובלבד שלא יתווספו עקב שינויים אלה זכויות בניה, לא יגבה הבנין ולא תהיה חריגה בקווי הבנין, העולה על 10%.

6.3 היטל השבחה

- א. הוועדה המקומית תטיל ותגבה היטל השבחה בהתאם להוראות התוספת השלישית לחוק.
- ב. לא יוצא היתר בניה במקרקעין קודם ששולם היטל השבחה המגיע אותה שעה בשל אותם מקרקעין, או שניתנה ערבות לתשלום בהתאם להוראות החוק.

6.4 הפקעות לצרכי ציבור

השטחים המיועדים לצרכי ציבור, יופקעו על ידי הוועדה המקומית וירשמו על שם הרשות המקומית בהתאם להוראות פרק ח' לחוק התכנון והבניה, התשכ"ה – 1965.

6.5 פיקוד העורף

תנאי למתן היתר בניה יהיה – אישור פיקוד העורף לפתרונות המיגון בתחום המגרש.

6.6 שירותי כבאות

תנאי להיתר בניה, יהיה תאום הבקשה עם רשות הכבאות.

6.7 פיתוח תשתית

- א. בתנאים למתן היתר בניה יקבעו דרכי ביצוע של כל עבודות התשתית לרבות קו ביוב ו/או קו ניקוז, ו/או תא ביוב, ו/או דרך, ו/או עמוד תאורה, ו/או קוי תאורה, ו/או מרכזיית תאורה וכל העבודות הכרוכות בביצוע הנ"ל וכדומה (להלן: עבודות התשתית) המצויים בתוך תחומי המקרקעין ובסמוך למקרקעין כפי שיקבע על ידי מהנדס הרשות המקומית.
- ב. כל קווי התשתית שבתחום תוכנית למעט חשמל, תקשורת (למעט מתקנים סלולריים), צינורות ביוב ומים ראשיים וכיו"ב תהיינה תת-קרקעיות.
- א. בשטח בנוי, קווי חשמל מתח גבוה ומתח נמוך חדשים יהיו תת קרקעיים. במקרים בהם שוכנע מהנדס ההמועצה מטעמים מיוחדים שירשמו, כי מסיבות הנדסיות לא ניתן יהיה להטמין את קו החשמל בתת-הקרקע, יהיה ראוי לאשר התקנתו כקו עילי.
- ב. תנאי למתן היתר הבניה, העתקת התשתיות וכל המתקנים והאביזרים הקיימים הכרוכים בהם, למקום מתאים שיאושר עפ"י דין, אשר ייקבע על דעת הרשות המקומית בתיאום עם בעל התשתית.
- ג. אישור אגף המים במוא"ז בדבר חיבור הבנין לרשת המים.

6.8 פיתוח סביבתי

- א. תנאי להיתר בניה - הגשת תכנון מפורט של פיתוח השטח נשוא הבקשה להיתר לאישור מהנדס העיר/הוועדה המקומית.
- ב. התכנון המפורט, כאמור, יכלול בין היתר פירוט גינון ונטיעות, ריצוף, ריהוט, מתקנים הנדסיים, מצללות, מערכות השקיה, חומרי בניה וכדומה, הכל כדרישת מהנדס הוועדה המקומית.
- ד. יוותרו לפחות 15% שטחים חדירי מים מתוך שטח המגרש הכולל, במגמה לאפשר קליטת כמות גדולה ככל הניתן של מי נגר עילי וחלחולם לתת הקרקע בתחומי המגרש. השטחים חדירי מים אפשר שיהיו מגוננים או מצופים בחומר חדיר.
- ה. בתכנון דרכים ותנויות ישולבו רצועות של שטחים מגוננים סופגי מים וחדירים ויעשה שימוש בחומרים נקבוביים וחדירים.

6.9 דרכים וחניות

א. תנאי למתן היתר בנייה הינו הבטחת מקומות חנייה כנדרש בתקנות התו"ב "הבטחת מקומות חנייה-1983 או לפי התקנות התקפות בעת הוצאת ההיתר".

6.10 נגישות לנכים

קבלת היתר למבנה ציבורי, לאחר הבטחת סידורים לנכים לשביעות רצון מהנדס הוועדה המקומית ועל פי תקנות חוק התכנון והבנייה.



7. ביצוע התוכנית**7.1 שלבי ביצוע**

מספר שלב	תאור שלב	התנייה
ל"ר	ל"ר	ל"ר

7.2 מימוש התוכנית

זמן משוער לביצוע התוכנית 10 שנים.

8. חתימות

		שם: וועדה מקומית לתכנון ולבניה מטה אשר	מגיש התוכנית
תאריך:	חתימה:	תאגיד/שם רשות מקומית:	
מספר תאגיד:			
		שם: יעל קוזוקרו-מלאכי	עורך התוכנית
תאריך:	חתימה:	תאגיד:	
מספר תאגיד:			
		שם: וועדה מקומית לתכנון ולבניה מטה אשר	יזם בפועל
תאריך:	חתימה:	תאגיד:	
מספר תאגיד:			
		שם: מנהל מקרקעי ישראל	בעל עניין בקרקע
תאריך:	חתימה:	תאגיד:	
מספר תאגיד:			

תצהיר עורך התוכנית

אני החתום מטה יעל קוזוקרו, מספר זהות 028975159,

מצהיר בזאת כדלקמן:

1. אני ערכתי את תוכנית מס' ג/20958 ששמה הגדרת זכויות בנייה בשטח מבני ציבור, מזרעה (להלן – "התוכנית").

2. אני בעל ידע וניסיון בעריכת תוכניות. בעל הכשרה מקצועית בתחום ג"ג ותכנון ערים מספר רשיון ל"ר.

3. אני ערכתי את התוכנית בעצמי ובסיוע יועצים נוספים כמפורט להלן:

שם היועץ תחום מומחיותו והכשרתו הנושאים בתוכנית שנערכו על ידי/בסיוע יועץ

א.

ב.

ג.

4. הנני אחראי להכנת כל מסמכי התוכנית (הוראות, תשריט ונספחים) ולכל החומר שנלווה לתוכנית כחומר רקע או כמידע נוסף.

5. הנני מאשר כי לפי מיטב ידיעתי המקצועית, נתוני התוכנית שהגשתי, כמפורט בסעיף 4, נכונים ותואמים את החוק, התקנות, מבנה אחיד לתוכנית והנחיות מוסדות התכנון.

כמו כן, הנני מאשר כי המסקנות וההמלצות שהגשתי, כאמור, הן נכונות לפי מיטב ידיעתי ושיפוטי.

6. אני מצהיר כי השם דלעיל הוא שמי, החתימה דלמטה היא חתימתי, וכי תוכן תצהירי זה אמת.



חתימת המצהיר

17.4.13

תאריך

הצהרת המודד

הערה: הצהרת המודד מהווה נספח להוראות התכנית. הצהרה מס' 1 תופיע גם ע"ג התשריט.

סעיף 1 ימולא ע"י מודד מוסמך שערך את המדידה המהווה רקע לתוכנית.
 סעיף 2 ימולא ע"י המודד המוסמך שערך את העדכון או אישר את עדכניות המדידה ככל שנערך עדכון או אושרה עדכניות למפה הטופוגרפית/המצבית, לרבות הרקע הקדסטריאלי.

מספר התוכנית : ג/20958

רמת דיוק, הקו הכחול והקדסטר:

- מדידה גרפית.
- קו כחול (בלבד) ברמה אנליטית.
- מדידה אנליטית מלאה ברמת תצ"ר (כולל הקו הכחול).

1. המדידה המקורית

הרני מצהיר בזאת כי מדידת המפה הטופוגרפית/המצבית המהווה רקע לתוכנית זו, נערכה על ידי ביום: 12.7.13 והיא הוכנה לפי הוראות נוהל מבא"ת ובהתאם להוראות החוק ולתקנות המודדים שבתוקף. דיוק הקו הכחול והקדסטר: מדידה גרפית/קו כחול (בלבד) ברמה אנליטית/ מדידה אנליטית מלאה/ברמת תצ"ר (כולל הקו הכחול).

תאריך: 17/2/15 מספר רשיון: 1202 שם המודד: אסמאעיל מתעי מודד מוסמך

אסמאעיל מתעי מודד מוסמך
 כ.מ.ר. 1202/14
 כפר כנא ת.ד. 565
 ע.מ. 565066

2. עדכניות המדידה

הרני מצהיר בזאת כי המפה הטופוגרפית/המצבית המהווה רקע לתוכנית זו, לרבות הרקע הקדסטריאלי, נבדקה על ידי ונמצאה עדכנית/עודכנה ביום: 12/7/14 בהתאם להוראות החוק ולתקנות המודדים שבתוקף.

תאריך: 17/2/15 מספר רשיון: 1202 שם המודד: אסמאעיל מתעי מודד מוסמך

אסמאעיל מתעי מודד מוסמך
 כ.מ.ר. 1202/14
 כפר כנא ת.ד. 565
 ע.מ. 565066

רשימת תיוג – טופס נלווה למילון על ידי עורך התוכנית

עורך התוכנית: יעל קוזקרו תאריך: 17.4.13 חתימה: _____

1. יש לסמן ✓ במקום המתאים.
2. יש לוודא כי ניתנה התייחסות לכל השאלות/ הסעיפים המופיעים בטופס.

שימו לב ! רשימה זו אינה גורעת מהוראות החוק ומתקנות התכנון והבניה.

תחום הבדיקה	סעיף בנוהל	נושא	כן	לא
מסמכי התוכנית	1.7	האם קיימים כל מסמכי התוכנית המוזכרים בסעיף 1.7 בנוהל מבא"ת?	✓	
		האם קיימים נספחי תנועה, בינוי, ניקוז וכו'?	✓	
		אם כן, פרט: _____		
הוראות התוכנית		האם מולאו כל סעיפי התוכנית על פי נוהל מבא"ת (או נרשם "לא רלבנטי")?	✓	
תשריט התוכנית ⁽¹⁾	6.2, 6.1	יעודי קרקע לפי טבלאות יעודי הקרקע שבנוהל מבא"ת	✓	
	2.2.7	קיום טבלת שטחים ובדיקה שסך כל השטחים במצב מאושר ומוצע-זהה	✓	
	2.4.1	קיום סימונים (מקרא, חץ צפון, קואורדינטות X,Y	✓	
	2.4.2	ברשת החדשה, קנה מידה, קו כחול שלם וסגור)		
	2.3.2	קיום תרשימי סביבה (תרשים התמצאות כללית	✓	
	2.3.3	ותרשים הסביבה הקרובה)		
	4.1	התשריט ערוך על רקע של מפת מדידה מעודכנת לשנה אחרונה, כולל חתימה וחותמת ⁽²⁾	✓	
	4.3	קיום תשריט מצב מאושר	✓	
	4.4	קיום תשריט מצב מוצע – בקנה מידה התואם להיקף התוכנית.	✓	
		התאמה מלאה בין המקרא לבין התשריט בתשריטי מצב מאושר ומוצע (כל אחד בהתאמה)	✓	
	הגדרת קווי בנין מכבישים (סימון בתשריט/ רוזטות וכדומה)	✓		
	סימון מרחב תכנון, גבול שיפוט	✓		
התאמה בין התשריט להוראות התוכנית		מספר התוכנית	✓	
	1.1	שם התוכנית	✓	
		מחוז	✓	
	1.4	סיווג (סוג, סמכות ואופי התוכנית)	✓	
	1.5	מקום התוכנית (מרחב תכנון מקומי, רשות מקומית)	✓	
	1.8	פרטי בעלי עניין (יזם, מגיש, בעלי קרקע)	✓	

⁽¹⁾ מספרי הסעיפים מתייחסים לחלק ב' בנוהל מבא"ת – "הנחיות לעריכת תשריט התוכנית.

⁽²⁾ יש להתייחס לסעיף 4.1 בחלק ב' בנוהל מבא"ת.

תחום הבדיקה	סעיף בנוהל	נושא	כן	לא
	8.2	חתימות (יזם, מגיש ועורך התוכנית)	✓	

תחום הבדיקה	סעיף בנוהל	נושא	כן	לא
כללי		האם התוכנית חייבת בתסקיר השפעה על הסביבה? ⁽³⁾	✓	
		האם התוכנית גובלת במחוז שכן?	✓	
		אם כן, פרט:		
		האם התוכנית גובלת במרחב תכנון מקומי שכן?	✓	
		אם כן, פרט:		
		האם נדרשת הודעת הפקדה לגופים ציבוריים?	✓	
		אם כן, פרט:		
		האם התוכנית כוללת או משנה הוראות בדבר:	לא	
		• שמירה על בניינים או אתרים בעלי חשיבות היסטורית או ארכיאולוגית	✓	
		• שמירת מקומות קדושים	✓	
	• בתי קברות	✓		
	האם נדרשת הודעת הפקדה מיוחדת לתוכניות הנוגעות לטיסה?	✓		
איחוד וחלוקה		צירוף נספח חלוקה/איחוד וחלוקה בהתאם לתקנות התכנון והבניה (תכנית איחוד וחלוקה) התשס"ט - 2009	✓	
טפסים נוספים ⁽⁴⁾	פרק 14	קיום תצהירים חתומים של עורכי התוכנית	✓	
	1.8	קיום מסמכים המעידים על היות מגיש התוכנית בעל עניין בקרקע	✓	
חומרי חפירה ומילוי ⁽⁵⁾		האם כוללת התוכנית עבודות עפר, ייבוא חומרי מילוי ו/או ייצוא חומרי חפירה מתחום הפרויקט בהיקף צפוי של מעל 100,000 ממ"ק?	✓	
		במידה וכן, האם צורף לתוכנית נספח טיפול בחומרי חפירה ומילוי?		
רדיוסי מגן ⁽⁶⁾		האם נבדקה התוכנית בדיקה מיקדמית (Pre-'Ruling') מול לשכת התכנון המחוזית/מינהל התכנון?	✓	
		האם נמצאה התוכנית חודרת לתחום?	✓	
		האם בוצעה בדיקה מלאה לחדירת התוכנית לתחום רדיוסי מגן מול משרד הבריאות?	✓	
		האם נמצא כי התוכנית חודרת לתחום?	✓	

⁽³⁾ עפ"י תקנות התכנון והבניה, תקנה 2 או 3 (תסקירי השפעה על הסביבה) התשס"ג-2003, או עפ"י החלטת/הנחיית מוסד התכנון.

⁽⁴⁾ מספרי הסעיפים מתייחסים לחלק א' בנוהל – "הנחיות לעריכת הוראות התוכנית".


⁽⁵⁾ ראה התייחסות לנושא בפרק 10 בנוהל ובהנחיות האגף לתכנון נושאי במינהל התכנון באתר האינטרנט של משרד הפנים.

⁽⁶⁾ הערה: הבדיקה אינה נדרשת בתוכנית של תוספת בניה לגובה בלבד למבנה קיים ללא שינוי ייעוד.

לא	כן	נושא	סעיף בנוהל	תחום הבדיקה
	✓	האם התכנית כוללת הוראה לפיה תוספת בניה למבנה קיים אשר נבנה שלא בהתאם לתקן ישראלי ת"י 413, מותנית חיזוק המבנה כולו ביחד עם התוספת, בפני רעידות אדמה?		
✓		בתכנית שמשנה שימוש או יעוד של מבנה קיים, האם היא כוללת הוראה בדבר התאמת השימוש המוצע במבנה לדרישות העמידות בכוחות סיסמיים כפי שנקבע בתקן ישראלי ת"י 413 בהתאם ליעודו החדש של המבנה?		חיזוק מבנים בפני רעידות
✓		האם התכנית כוללת מנגנון תמרוץ לחיזוק מבנים קיימים בפני רעידות אדמה או לתוספת מרחבים מוגנים במבנים קיימים?		
	✓	האם סומנו בתחום התוכנית עצים בוגרים כנדרש?		שמירה על עצים בוגרים ⁽⁷⁾

⁽⁷⁾ עפ"י תיקון 89 לחוק התו"ב - שמירה על עצים בוגרים
 עמוד 20 מתוך 21

נספח הליכים סטטוטוריים



עורך התוכנית: יעל קוזוקרו תאריך: 17.4.13 חתימה:

יחס בין התוכנית לבין תוכניות מופקדות			
מספר תוכנית מופקדת	סטטוס טיפול בתוכנית	מספר ילקוט פרסומים	תאריך

שימו לב!: טרם אישורה של התוכנית: יש לעדכן את סעיף 1.6 ולכלול בו תוכניות מופקדות שאושרו בינתיים

יחס בין התוכנית לבין התוספות בחוק			
שם התוספת	תחולת התוספת	שם מוסד התכנון המאשר	תאריך האישור
התוספת הראשונה לעניין קרקע חקלאית ושטחים פתוחים	• התוספת אינה חלה.		
התוספת השניה לעניין סביבה חופית	• התוספת אינה חלה.		
התוספת הרביעית לעניין שימור מבנים	• התוספת אינה חלה.		

אישור על-פי סעיף 109 לחוק		
סעיף	החלטה	תאריך ההחלטה
סעיף 109 (א)		
סעיף 109 (ב)		

ערר על התוכנית			
שם ועדת הערר	מספר הערר	אישור ועדת הערר	תאריך האישור
ועדת ערר מחוזית- לפי סעיף 12 ג' לחוק.			
ועדת משנה לעררים של הוועדה המחוזית.			
ועדת משנה לעררים של המועצה הארצית.			

שימו לב! הוסיפו סעיף זה רק אם הוגש ערר, ומחקו את השורה/ות שאינן רלבנטיות.