

2013015

תכנית מס' ג/20944

משרד הפנים  
מחוז השרון ת"ת 2006 מחוזית  
2014-06-25  
כתקבל  
נצרה עליה

# חוק התכנון והבניה, התשכ"ה - 1965


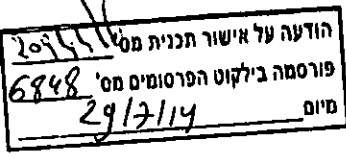
## הוראות התוכנית

תוכנית מס' ג/20944

שם תוכנית: מושב פקיעין החדשה - שינוי יעוד קרקע בנחלה מס' 18.

מחוז: צפון  
מרחב תכנון מקומי: מעלה הגליל  
סוג תוכנית: תכנית מפורטת

### אישורים

מתן תוקף	הפקדה
	<p>חוק התכנון והבניה תשכ"ה 1965 הועדה המקומית לתכנון ובניה מעלה הגליל</p> <p>תכנית מס' 18 הועדה המקומית לתכנון ובניה מיום 29/6/14 החליטה להמליץ על הפקדת התוכנית ונקובה לעיל. משרד הפנים</p>
	

## דברי הסבר לתוכנית

מטרתה של תכנית זו הינה לאפשר פיתוח ענפי תעסוקה לא חקלאיים בנחלה מס' 18 במושב פקיעין החדשה, בהתאם למדיניות הועדה המחוזית לתכנון ולבנייה – מחוז הצפון, בדבר שימושים לא חקלאיים בישובים חקלאיים בעלי נחלות.

דף ההסבר מהווה רקע לתוכנית ואינו חלק ממסמכי הסטטוטוריים.

<b>1. זיהוי וסיווג התוכנית</b>
--------------------------------

<b>1.1</b>	<b>שם התוכנית ומספר התוכנית</b>	<b>שם התוכנית</b>	מושב פקיעין החדשה – שינוי יעוד קרקע בנחלה מס' 18.
	<b>מספר התוכנית</b>		ג/20944
<b>1.2</b>	<b>שטח התוכנית</b>		2,291 מ"ר
<b>1.3</b>	<b>מהדורות</b>	<b>שלב</b>	מילוי תנאים למתן תוקף
		<b>מספר מהדורה בשלב</b>	1
		<b>תאריך עדכון המהדורה</b>	5/14
<b>1.4</b>	<b>סיווג התוכנית</b>	<b>סוג התוכנית</b>	תוכנית מפורטת
		<b>האם מכילה הוראות של תכנית מפורטת מוסד התכנון המוסמך להפקיד את התוכנית</b>	כן ועדה מחוזית
		<b>לפי סעיף בחוק</b>	לא רלבנטי
		<b>היתרים או הרשאות</b>	תוכנית שמכוחה ניתן להוציא היתרים או הרשאות.
		<b>סוג איחוד וחלוקה</b>	ללא איחוד וחלוקה.
		<b>האם כוללת הוראות לענין תכנון תלת מימדי</b>	לא

**1.5 מקום התוכנית**

1.5.1	נתונים כלליים	מרחב תכנון מקומי	מעלה הגליל
		קואורדינטה X	230.800
		קואורדינטה Y	765.175
1.5.2	תיאור מקום	נחלה 18 במושב פקיעין החדשה	
1.5.3	רשויות מקומיות בתוכנית	רשות מקומית	מוא"ז מעלה יוסף
		התייחסות לתחום הרשות	חלק מתחום הרשות
1.5.4	כתובות שבהן חלה התוכנית	נפה	עכו
		יישוב	מושב פקיעין החדשה
		שכונה	לא רלבנטי
		רחוב	דרכים מס' 2 ו-5
		מספר בית	18

**1.5.5 גושים וחלקות בתוכנית**

מספר גוש	סוג גוש	חלק / כל הגוש	מספרי חלקות בשלמותן	מספרי חלקות בחלקן
19079	מוסדר	חלק מהגוש	-	16, 17, 58, 59

הכל על-פי הגבולות המסומנים בתשריט בקו הכחול.

**1.5.6 גושים ישנים**

מספר גוש	מספר גוש ישן
לא רלבנטי	לא רלבנטי

**1.5.7 מגרשים/תאי שטח מתוכניות קודמות שלא נרשמו כחלקות**

מספר תוכנית	מספר מגרש/תא שטח
4751/ג	18

**1.5.8 מרחבי תכנון גובלים בתוכנית**

לא רלבנטי
-----------

<b>1.6 יחס בין התוכנית לבין תוכניות מאושרות קודמות</b>
--

תאריך	מספר ילקוט פרסומים	הערה ליחס	סוג יחס	מספר תכנית מאושרת
27/12/2005	5474	תשריט מרקמים : שטח בנוי במרקם שמור משולב	כפיפות	תמ"א 35
		תשריט הנחיות סביבתיות : רגישות נופית - סביבתית גבוהה		
30/7/2007	5696	תשריט יעודי קרקע : ישוב כפרי/קהילתי	כפיפות	תמ"מ 9/2
		תשריט הנחיות סביבתיות : שטח ללא הגבלות סביבתיות + שטח בעל חדירות גבוהה למשקעים		
16/8/2007	5704	פגיעות מי תהום גבוהה – א'1	כפיפות	תמ"א 4/34/ב'
30/3/1995	4293	תכנית זו כפופה לתכנית ג/4908	כפיפות	ג/4908
9/7/2006	5550	תכנית זו גוברת על תכנית ג/9953	שינוי	ג/9953
21/10/2010	6147	תכנית זו גוברת על תכנית ג/4751	שינוי	ג/4751

## 1.7 מסמכי התוכנית

סוג המסמך	תחולה	קנ"מ	מספר עמודים	מספר גיליונות	תאריך עריכת המסמך	עורך המסמך	גורם מאשר	תאריך האישור
הוראות התוכנית	מחייב	לא רלבנטי	26	לא רלבנטי	5/14	רודי ברגר	ועדה מחוזית	
תשריטת התוכנית	מחייב	1:250	לא רלבנטי	1	5/14	רודי ברגר	ועדה מחוזית	

כל מסמכי התוכנית מהווים חלק בלתי נפרד ממנה, משלימים זה את זה ויקראו כמקשה אחת. במקרה של סתירה בין המסמכים המחייבים לבין המנחים יגברו המסמכים המחייבים. במקרה של סתירה בין המסמכים המחייבים לבין עצמם תגברנה ההוראות על התשריטים.

### 1.8 בעלי עניין/ בעלי זכויות בקרקע / עורך התוכנית ובעלי מקצוע מטעמו

#### 1.8.1 מגיש התוכנית

מקצוע / תואר	שם פרטי ומשפחה	מספר זהות	מספר רשיון	שם תאגיד/שם רשות מקומית	מס' תאגיד	כתובת	טלפון	סלולרי	פקס	דוא"ל	גוש/ חלקה(*)
לא רלבנטי	רחל אביכור	068493220	לא רלבנטי	לא רלבנטי	לא רלבנטי	מושב פקיעין החדשה. ד.נ. מעלה הגליל, 25190.	04-9979828	לא רלבנטי	04-9576471	לא רלבנטי	הכל

#### 1.8.2 יזם בפועל

מקצוע / תואר	שם פרטי ומשפחה	מספר זהות	מספר רשיון	שם תאגיד/שם רשות מקומית	מס' תאגיד	כתובת	טלפון	סלולרי	פקס	דוא"ל
לא רלבנטי	לא רלבנטי	לא רלבנטי	לא רלבנטי	מושב פקיעין החדשה	לא רלבנטי	ד.נ. מעלה הגליל, 25190.	04-9979991	לא רלבנטי	04-9979991	לא רלבנטי

#### 1.8.3 בעלי עניין בקרקע

מקצוע / תואר	שם פרטי ומשפחה	מספר זהות	מספר רשיון	שם תאגיד/שם רשות מקומית	מס' תאגיד	כתובת	טלפון	סלולרי	פקס	דוא"ל
לא רלבנטי	לא רלבנטי	לא רלבנטי	לא רלבנטי	מנהל מקרקעי ישראל	לא רלבנטי	ת"ד 580, נצרת עילית. 17105.	04-6558211	לא רלבנטי	04-6558266	tzafontichnun@mimi.gov.il

#### 1.8.4 עורך התוכנית ובעלי מקצוע מטעמו

מקצוע / תואר	שם פרטי ומשפחה	מספר זהות	מספר רשיון	שם תאגיד/שם רשות מקומית	מס' תאגיד	כתובת	טלפון	סלולרי	פקס	דוא"ל
עורך ראשי	אדריכל רודי ברגר	015463839	36069	לא רלבנטי	לא רלבנטי	ת"ד 7963, חיפה. 31700.	04-8362005	050-5688869	04-8383425	rudarch@013net.net
מודד מוסמך	יוסף עלי	059488528	787	לא רלבנטי	לא רלבנטי	ת"ד 166, פקיעין. 24914.	04-9972017	054-4802781	04-9972017	yosefali@netvision.net.il

**1.9 הגדרות בתוכנית**

בתוכנית זו יהא לכל מונח מהמונחים המפורטים להלן הפרוש המופיע בצד ההגדרה, אלא אם כן משתמע אחרת מהוראות התוכנית או מהקשר הדברים.

מונח	הגדרת מונח
יחידת אירוח כפרי	עפ"י ההגדרה של מתקן אירוח כפרי ("צימרים") בתקנים הפיזיים לתכנון וסיווג מתקני אכסון תיירותי של משרד התיירות ועדכוניהם מעת לעת.
עיבוד תוצרת חקלאית	מבנים ומתקנים המשמשים לטיפול ועיבוד תוצרת חקלאית, כפעילות משלימה לפעילות החקלאית. לדוגמא: יקב, בית בד, מחלבה, מגבנה, יבוש תבלינים, שמנים ארומטיים, ריבות, פירות מיובשים, מיצים, תמציות וכו' והכול בכפוף לתנאים סביבתיים שייקבעו ע"י הגופים המוסמכים.

כל מונח אשר לא הוגדר בתוכנית זו, תהיה נודעת לו המשמעות הנתונה לו בחוק התכנון והבניה התשכ"ה - 1965 (להלן "החוק") או בתקנות שהותקנו מכוחו, וזאת בהיעדר כוונה אחרת משתמעת.



**2. מטרת התוכנית ועיקרי הוראותיה****2.1 מטרת התוכנית**

ייעוד שטח למגורים ביישוב כפרי ולקרקע חקלאית עם הנחיות מיוחדות בנחלה מס' 18 במושב פקיעין החדשה, ע"מ לאפשר:

- הקמתן של שתי יחידות דיור.
- הקמת שש יחידות אירוח וספא.
- הקמתו של מבנה לעיבוד תוצרת חקלאית.

**2.2 עיקרי הוראות התוכנית**

שינוי יעוד קרקע ממבני מגורים ושטח חקלאי למגורים ביישוב כפרי ולקרקע חקלאית עם הנחיות מיוחדות, ללא שינוי בגודל אזור המגורים.  
שינוי בקווי הבניין המאושרים.  
קביעת השימושים המותרים בכל תא שטח.  
קביעת זכויות והוראות בנייה.

### 2.3 נתונים כמותיים עיקריים בתוכנית

סה"כ שטח התוכנית - דונם	2.291 ד'
-------------------------	----------

הערות	סה"כ מוצע בתוכנית		שינוי (+/-) למצב המאושר	מצב מאושר	ערך	סוג נתון כמותי
	מתארי	מפורט				
מגורים בישוב כפרי	-	2	0	2 (1)	מס' יח"ד	
		0	-3	3 (2)	מס' יח' אירוח	
		540 מ"ר למגורים	0	540 מ"ר למגורים (1)	מ"ר	
		0 מ"ר לאירוח כפרי	120 מ"ר - לאירוח כפרי	120 מ"ר לאירוח כפרי (2)		
		540 מ"ר	120 מ"ר -	660 מ"ר	סה"כ	
קרקע חקלאית עם הנחיות מיוחדות (3)	-	6	+ 6	0	מס' יח' אירוח	תיירות
		230 מ"ר ליחידות אירוח וספא	230 מ"ר + ליחידות אירוח וספא	0	מ"ר	
	-	0 מ"ר למבני משק	456 מ"ר - למבני משק	456 מ"ר למבני משק (1)	מ"ר	תעסוקה
		70 מ"ר למבנה לעיבוד תוצרת חקלאית	70 מ"ר + לעיבוד תוצרת חקלאית	456 מ"ר		
		70 מ"ר	386 מ"ר -	456 מ"ר	סה"כ	

(1) ע"פ תכנית מס' ג/4751 התקפה.

(2) ע"פ תכניות מס' ג/9953 וג/4751 התקפות.

(3) לפי תכנית ג/4751 השטח חקלאי בו הותר 50% למבני משק.

**הערה:** נתוני טבלה זו נועדו לאיסוף מידע סטטיסטי ואין בהם כדי לשנות הוראות המצב המאושר סטטוטורית או המוצע בתוכנית זו, לפיכך בכל מקרה של סתירה בין נתוני טבלה זו לנתוני טבלה 5 – "זכויות והוראות בניה – מצב מוצע" (עמ' 14), גובר האמור בטבלה 5.

### 3. טבלאות יעודי קרקע, תאי שטח ושטחים בתוכנית

#### 3.1 טבלת תאי שטח

תאי שטח כפופים			תאי שטח	יעוד
הנחיות מיוחדות	עצים לשימור	אתר עתיקות		
לא רלבנטי	18A	18A	18A	מגורים בישוב כפרי
18B	לא רלבנטי	18B	18B	קרקע חקלאית
לא רלבנטי	לא רלבנטי	100, 101	100, 101	דרך מאושרת

על אף האמור בסעיף 1.7 - במקרה של סתירה בין היעוד או הסימון של תאי השטח בתשריט לבין המפורט בטבלה זו - יגבר התשריט על ההוראות בטבלה זו.

#### 3.2 טבלת שטחים

מצב מוצע			מצב מאושר		
אחוזים	מ"ר	יעוד	אחוזים	מ"ר	יעוד
43.34	993	מגורים בישוב כפרי	43.34	993	מבני מגורים
39.85	913	קרקע חקלאית	39.85	913	שטח חקלאי
16.81	385	דרך מאושרת	16.81	385	דרך מאושרת
100.00	2,291	סה"כ	100.00	2,291	סה"כ

**4. יעודי קרקע ושימושים**

<b>4.1</b>	<b>שם ייעוד: מגורים בישוב כפרי</b>
<b>4.1.1</b>	<b>שימושים</b>
<b>א.</b>	2 יחידות דיור יחידת דיור שלישית בגודל עד 55 מ"ר צמודה לאחת משתי יחידות הדיור האחרות
<b>ב.</b>	חניות רכב
<b>ג.</b>	מחסנים ביתיים
<b>4.1.2</b>	<b>הוראות</b>
<b>א.</b>	<p>עיצוב אדריכלי.</p> <p>בבקשות להיתר בניה יסומנו חומרי הבניין על גבי החזיתות של המבנים. המבנים ייבנו מחומרים עמידים לאורך זמן והתואמים את התקנים הישראליים. תנאי למתן היתרי בניה יהיה הצגת פתרון ארכיטקטוני המונע הפיכת מתקני הגג ותליית הכביסה למפגע חזותי, לשביעות רצון מהנדס הועדה המקומית. תותר בנייתן של חניות רכב מקורות בקו בנין קדמי = 0 מ', בתנאי שמיקומן לא יפריע להצבת ארונות ומחברי תשתיות בחזית הקדמית של המגרש. בהסכמת שני בעלי מגרשים סמוכים, בעלי גבול צידי משותף, תתאפשר הקמתם של מחסנים ו/או חניות רכב מקורות בקו בנין צידי=0 מ', בתנאי שלא ייפתחו פתחים לכיוון המגרש השכן ושהגג יתנקז לכיוון המגרש של המבקש. עיצובם האדריכלי וחומרי הגמר של חניות רכב מקורות ומחסנים ישתלבו ולא יפלו ברמתם מאלה של מבני המגורים. תתאפשר הבנייה בקו בניין = 0 מ' מהגבול עם יעוד קרקע חקלאית עם הנחיות מיוחדות.</p>
<b>ב.</b>	<p>הוראות פיתוח.</p> <p>יחד עם הגשת הבקשה להיתר, על המבקש להגיש תכנית בינוי ופיתוח בקנה מידה 1:250 לכל המגרש, אשר תראה מיקום של מבנים קיימים, מבנים מוצעים ומבנים העתידיים לקום בהתאם להוראות תכנית זו, אשר טרם הוגשה לגביהם בקשה להיתר בניה.</p> <p>בתכנית המגרש יסומנו שטחי גינון וחניה, כניסות למערכות תשתית, מיקום ופירוט שילוט, תאורה וגידור.</p> <p>בקשות להיתר בניה יכללו התייחסות מפורטת לעבודות העפר ולהשתלבות בנוף. עבודות הפיתוח ייעשו אך ורק בתחום המגרש ועל פי תנאי ההיתר. לא יותר שפך קרקע מכל סוג שהוא בכל תחומי התכנית. כל פינוי עודפי עפר ייעשה בתיאום עם מהנדס הועדה המקומית ובאישורו.</p> <p>תנאי למתן היתר בנייה הינו אישור תכנית בינוי וחנייה ע"י הועדה המקומית.</p>

שם ייעוד: קרקע חקלאית עם הנחיות מיוחדות		4.2
שימושים		4.2.1
6 יחידות לאירוח כפרי		א.
ספא		ב.
מבנה לעיבוד תוצרת חקלאית		ג.
חניות רכב		ד.
הוראות		4.2.2
א.	עיצוב אדריכלי.	<p>בבקשות להיתר בניה יסומנו חומרי הבניין על גבי החזיתות של המבנים. המבנים ייבנו מחומרים עמידים לאורך זמן והתואמים את התקנים הישראליים.</p> <p>תנאי למתן היתרי בניה יהיה הצגת פתרון ארכיטקטוני המונע הפיכת מתקני הגג ותליית הכביסה למפגע חזותי, לשביעות רצון מהנדס הועדה המקומית. עיצובו האדריכלי וחומרי הגמר של המבנה לעיבוד תוצרת חקלאית ישתלב ולא יפול ברמתו מאלה של מבנים אחרים.</p> <p>הקמתן של יחידות לאירוח כפרי תותר בתנאים הבאים: שטחה המרבי של כל יחידה יהיה 40 מ"ר ברוטו ופתרונות החניה בשיעור של מקום אחד לכל יחידת אירוח יינתנו בתוך גבולות המגרש. יחידות האירוח תעמודנה בתקני משרד התיירות התקפים בעת מתן היתרי הבניה. כל יחידת אירוח תכלול יחידת שירותים סניטריים לפי הוראות משרד הבריאות.</p> <p>תתאפשר הבנייה בקו בניין = 0 מ' מהגבול עם אזור המגורים בישוב כפרי.</p>
ב.	הוראות פיתוח.	<p>יחד עם הגשת הבקשה להיתר, על המבקש להגיש תכנית בינוי ופיתוח בקנה מידה 1:250 לכל המגרש, אשר תראה מיקום של מבנים קיימים, מבנים מוצעים ומבנים העתידיים לקום בהתאם להוראות תכנית זו, אשר טרם הוגשה לגביהם בקשה להיתר בניה.</p> <p>בתכנית המגרש יסומנו שטחי גינון וחניה, כניסות למערכות תשתית, מיקום ופירוט שילוט, תאורה וגידור.</p> <p>לפחות 20% משטח המגרש יוקצה לגינון ופיתוח. התכנון יכלול מדשאות רחבות, שטחי צל ושטחי הסבה בצמוד ליחידות האירוח.</p> <p>בקשות להיתר בניה יכללו התייחסות מפורטת לעבודות העפר ולהשתלבות בנוף.</p> <p>עבודות הפיתוח ייעשו אך ורק בתחום המגרש ועל פי תנאי ההיתר.</p> <p>לא יותר שפך קרקע מכל סוג שהוא בכל תחומי התכנית. כל פינוי עודפי עפר ייעשה בתיאום עם מהנדס הועדה המקומית ובאישורו.</p> <p>תנאי למתן היתר בניה הינו אישור תכנית בינוי וחנייה ע"י הועדה המקומית.</p>

שם ייעוד: דרך מאושרת		4.3
שימושים		4.3.1
דרכים ציבוריות כולל מדרכות, שדרות, מעברים להולכי רגל, לעגלות, לאופניים, רחבות לתחנות אוטובוסים, נטיעות ציבוריות, צנרת מים וביוב, קווי חשמל וטלפון, תעלות ניקוז.		א.
הוראות		4.3.2
אסורה כל בניה.		א.



**6. הוראות נוספות****6.1 ביוב**

תנאי לקבלת היתר בניה, יהיה חיבור למערכת הביוב של הישוב, באישור מהנדס הועדה המקומית ובהתאם לתוכנית ביוב מאושרת ע"י משרד הבריאות והגורמים המוסמכים לכך.

**6.2 ניקוז**

תנאי לקבלת היתר בניה, יהיה הבטחת ניקוז כל השטח בתחום התוכנית, באישור מהנדס הועדה המקומית ובאישור רשות הניקוז האזורית.

**6.3 אספקת מים**

אספקת מים תהיה מרשת המים המקומית. החיבור לרשת יהיה בתאום ובאישור משרד הבריאות ובאישור מהנדס הועדה המקומית.

**6.4 סידורי תברואה**

סידורי סילוק האשפה יהיו לפי הוראות הרשות המקומית. לא יינתן היתר בניה בשטח תוכנית אלא לאחר שיובטח מקום לפחי האשפה בשטח המגרש ויסומן בהיתר הבניה. לא יינתן היתר בניה אלא לאחר התחייבות היום לפינוי פסולת הבניה ופינוי עודפי עפר לאתר מוסדר.

**6.5 הוראות בנושא חשמל**

א. תנאי למתן היתר בניה יהיה - תיאום עם חברת החשמל בדבר תכנון והקמת חדר שנאים ו/או חדר מיתוג, פרטי קווי חשמל עיליים ותת קרקעיים, והנחיות לגבי מרחקי בנייה ומגבלות שימוש מקווי חשמל עיליים ותת קרקעיים קיימים ומתוכננים.

ב. תחנות השנאה:

1. מיקום תחנות השנאה ייעשה בתיאום עם חברת החשמל.
2. בתכנון לאזור מגורים חדש ימוקמו תחנות השנאה, ככל האפשר, בשטחים ציבוריים או המיועדים למתקנים הנדסיים.
3. על אף האמור בסעיף ב'1 ניתן יהיה בשל אילוצים טכניים או תכנוניים למקם את תחנות השנאה במרווחים שבין קווי בניין לגבול מגרש, או על עמודי חשמל או משולב במבני המגורים.

ג. איסור בניה מתחת ובקרבת קווי חשמל:

לא יינתן היתר בניה לשימושים כגון מגורים, מסחר, תעשייה ומלאכה, תיירות ומבני ציבור, בקרבת מתקני חשמל קיימים או מאושרים, אלא במרחקים המפורטים להלן:

מציר הקו	מהתיל הקיצוני/ מהכבל/ מהמתקן	
-	3 מ'	א. קו חשמל מתח נמוך - תיל חשוף
-	2 מ'	ב. קו חשמל מתח נמוך - תיל מבודד
-	5 מ'	ג. קו חשמל מתח גבוה עד 33 ק"ו - תיל חשוף או מצופה
-	2 מ'	ד. קו חשמל מתח גבוה עד 33 ק"ו - כבל אוירי מבודד (כא"מ)
20 מ'	-	ה. קו חשמל מתח עליון 110 - 160 ק"ו
35 מ'	-	ו. קו חשמל מתח על - עליון 400 ק"ו
-	0.5 מ'	ז. כבלי חשמל מתח נמוך
-	3 מ'	ח. כבלי חשמל מתח גבוה
-	בתיאום עם חברת החשמל	ט. כבלי חשמל מתח עליון
-	1 מ'	י. ארון רשת
-	3 מ'	יא. שנאי על עמוד

על אף האמור לעיל תתאפשר הקמתם של מבנים ו/או מתקני חשמל במרחקים הקטנים מהנקוב לעיל ובלבד שבוצע תיאום עם חברת החשמל לגבי מרחקי בטיחות מפני התחשמלות ובכפוף לכל דין. להקמת מבני תשתית ייעשה תיאום פרטני בין בעל התשתית לבין חברת החשמל. לפני תחילת ביצוע עבודות חפירה או בנייה, יבדוק המבצע את קיומם האפשרי של כבלי חשמל. אין לחפור או לבצע עבודות בנייה כלשהי מעל ובקרבה של פחות מ- 3 מ' מכבלי חשמל אלא לאחר קבלת אישור מחברת החשמל. לא יינתן היתר לחפירה, חציבה או כרייה במרחק הקטן מ- 10 מ' מהמסד של עמוד חשמל במתח עליון/ על עליון או 3 מ' מהמסד של עמוד חשמל במתח גבוה/ נמוך ולא תבוצע פעולה כזו, אלא לאחר שניתנה לחברת החשמל הזדמנות לחוות דעת על ההיתר המבוקש או הפעולה אותה עומדים לבצע לפי העניין. על אף האמור בכל תכנית, כל בנייה או שימוש מבוקשים בקרבת מתקני חשמל יותרו בכפוף למגבלות הקבועות בסעיף זה.

#### 6.6. הוראות בנושא קווי תקשורת

קווי התקשורת והטלויזיה בכבלים יהיו תת קרקעיים.

#### 6.7. הוראות חנייה

החניה תהיה בתחום המגרשים בהתאם להוראות תקנות התכנון והבניה (התקנת מקומות חניה תשמ"ג 1983) או לתקנות התקפות במועד הוצאת ההיתר. תנאי למתן היתר בניה יהיה הבטחת מקומות חניה כנדרש בתקנות.

#### 6.8. היטל השבחה

היטל השבחה יוטל ויגבה עפ"י הוראות התוספת השלישית לחוק התכנון והבניה.

#### 6.9. הפקעות לצרכי ציבור

השטחים המיועדים לצורכי ציבור יופקעו ע"י הועדה המקומית ויירשמו על שם הרשות המקומית בהתאם להוראות פרק ח' לחוק התכנון והבניה התשכ"ה-1965.

#### 6.10. חלוקה ורישום

לא יינתן היתר בנייה טרם אישורה של חלוקה ע"פ דין.

#### 6.11. פיקוד העורף

לא יוצא היתר בניה למבנה בשטח התוכנית אלא אם כן כלול בו מקלט או ממ"ד בהתאם לתקנות ההתגוננות האזרחית.

#### 6.12. שירותי כבאות

קבלת התחייבות ממבקשי ההיתר לביצוע דרישות שירותי הכבאות ולשביעות רצונם, תהווה תנאי להוצאת היתר בניה.

#### 6.13. יחידות אירוח ומבני משק

תנאי למתן היתרי בנייה ליחידות אירוח יהיה עמידה במרחקי ההצבה המינימליים ממבני משק, המוגדרים בפרק ו' לתכנית מס' ג/9953 ליחידות אירוח במוא"ז מעלה יוסף (או מרחקים אחרים שיאושרו על ידי משרד החקלאות, המשרד להגנת הסביבה ומשרד הבריאות), וכן אישור משרד הבריאות, המשרד להגנת הסביבה ומשרד החקלאות. ראו נא סעיף 6.14.



**6.14. הנחיות למרחקי הצבה מינימליים בענפי משק חקלאי במגזר הכפרי**

מרחק מינימלי מיחידות אירוח כפרי במ'	מבנה משק
20	לולים למטילות
40	כל יתר סוגי הלול
20	בתי אימון לעופות
20	מבנה או סככת רפת
30	מבנים לצאן
20	אורות
150	מרכז מזון ציבורי
40	מבנים לתחמיץ במשק משפחתי
20	מכון רדייה
20	בתי צמיחה לפרחים וירקות
50	בתי צמיחה מחוממים באוויר
20	בתי רשת צל
20	בתי גידול לפטריות
100	כלביות-ענף מסחרי

**6.15. שימור וניצול מי נגר עילי**

מי הנגר העילי בתחומי התכנית יועברו מתחומי המגרשים והמבנים לשטחים פתוחים או למתקני החדרה סמוכים לצרכי השהייה, החדרה והעשרת מי תהום. תכנון שטחים פתוחים, בתחום התכנית, יבטיח, בין השאר, קליטה, השהייה והחדרה של מי נגר עילי באמצעות שטחי חלחול ישירים, או מתקני החדרה. השטחים הקולטים את מי הנגר העילי בתחום שטחים פתוחים יהיו נמוכים מסביבתם. כל זאת ללא פגיעה בתפקוד ובשימושים של שטחים אלה כשטחים פתוחים. בתכנון דרכים וחניות ישולבו רצועות של שטחים מגוננים סופגי מים וחזירים ויעשה שימוש בחומרים נקבוביים וחזירים.

**6.16. היתר בנייה**

א. תנאי להוצאת היתר בנייה ליחידות אירוח רביעית, חמישית ושישית הנוספות מכוח תכנית זו, הינו קבלת חו"ד של משרד הבריאות בנוגע לפתרון הביוב לשוב.  
 ב. לא ינתנו היתרי בניה מכוח תוכנית זו ללא קבלת הסכמת בעלי הקרקע.  
 ג. לא יינתנו היתרי בנייה מכוח תוכנית זו ללא קבלת חו"ד משרדי הממשלה הבאים או מי שהוסמך על ידם: חו"ד משרד הבריאות בנושא מתן פתרון מים וביוב, חו"ד המשרד להגנת הסביבה בדבר מניעת מטרדים לשימושים רגישים סמוכים, חו"ד משרד התחבורה בדבר כושר הנשיאה של המערכת התחבורתית והתקנת מקומות חניה כנדרש, חו"ד משרד החקלאות בדבר שמירה על מרחקי הצבה בין השימושים השונים ובמידה והבקשה היא לאכסון תיירותי - חו"ד משרד התיירות בדבר התאמה לתקנים הפיסיים לתכנון.  
 ד. לא יינתן היתר בנייה לשימושים שנוספו מכוח תוכנית זו, במידה ובהתאם לחו"ד משרד החקלאות והמשרד להגנת הסביבה השימושים הנ"ל יהיו מטרד חזותי, מטרד בריאותי, מטרד בטיחותי, רעש, אבק וכד' לשימושים העיקריים בנחלה (מגורים ו/או פעילות חקלאית).  
 ה. היתר בניה לשימושים השונים בנחלה יינתן רק לבעל זכויות בנחלה המתגורר בנחלה דרך קבע.  
 ו. הבקשה להיתר תציג פתרונות תנועה וחנייה בתחום החלקה.  
 ז. הבקשה להיתר תכלול תכנית גינון לרבות הסתרה נופית ומענה אקוסטי לפעילות המבוקשת.

**6.17. מנגנון ניטור ובקרה**

לאחר ניצול של 30% מסך כל קיבולת הבנייה לשימושים תומכי חקלאות ביישוב או לאחר הקמת 60 יחידות אירוח כפרי ועד 10 שימושים "מושכי קהל", לא יינתנו עוד היתרי בנייה אלא לאחר הכנת "נספח השתלבות", הבוחן את כושר נשיאה של התשתיות וההשפעות על אופי הישוב ע"י האגודה החקלאית באישור הועדה המקומית ליישוב במלואו (כולל בדיקת כושר נשיאה).

**6.18. שמירה על עצים בוגרים**

על תאי השטח בהם מסומנים בתשריט עצים בוגרים כ-"עץ לשימור" יחולו ההוראות הבאות:

1. לא תותר כריתה או פגיעה בעצים המסומנים לשימור.
2. היתר בנייה בתא שטח כאמור, יותנה באישור הועדה המקומית של תכנית לפיתוח השטח, כפי שיקבע מהנדס הועדה המקומית, לרבות סימון רדיוס צמרת העץ, ככל שידרש.
3. יש להתרחק כלפחות 2 מ' מהעץ בזמן עבודות פיתוח ותשתיות.
4. עץ לשימור ישולב בתכנון הכולל, ולא תותר כריתתו או פגיעה בו.
5. קו בניין מעץ לשימור, אשר יוגבל בפיתוח, יסומן בבקשות להיתר בנייה ככל שתוגשנה בתחמו.
6. בכל בקשה להיתר בנייה ופיתוח בסמוך לעץ לשימור, יפורטו האמצעים להגנה על העץ במהלך עבודות הבנייה והפיתוח.
7. כל פיתוח או שימוש בסמוך לעץ לשימור, ובכלל זה לשורשיו, לגזעו ולצמרתו, ייעשו בזהירות רבה, תוך התחשבות בצורך לשמר את העץ באתרו ולטפחו.
8. במקרים בהם יש חשש לפגיעה בעץ לשימור, יש לפנות מראש להתייעצות עם פקיד היערות.

**6.19. הוראות בנושא עתיקות**

- א. כל עבודה בתחום השטח המוגדר כעתיקות, תתואם ותבוצע רק לאחר קבלת אישור מנהל רשות העתיקות כמתחייב ובכפוף להוראות חוק העתיקות התשל"ח-1978. במידה ויידרש ע"י רשות העתיקות ביצוע של חפירות הצלה, יבצען היזם על פי תנאי רשות העתיקות.
- ב. במידה ויתגלו עתיקות המצדיקות שימור בהתאם להוראות חוק העתיקות התשל"ח-1978 וחוק רשות העתיקות התשמ"ט-1989, ייעשו על ידי היזם כל הפעולות המתבקשות מהצורך לשמר את העתיקות.
- ג. היה והעתיקות יצריכו שינוי בתוכנית הבניה, תהיה הועדה המקומית רשאית להתיר שינויים בתוכנית הבניה בלבד שלא יתווספו עקב שינויים אלה זכויות בניה או תוספות שמשמעותן פגיעה בקרקע.
- ד. אין רשות העתיקות מתחייבת לשחרר את השטח או חלקו גם לאחר בדיקה/חפירה, זאת במידה ויתגלו בשטח עתיקות ייחודיות ואין פירוש הדבר ביטול חוק העתיקות לגביהן אלא הסכמה עקרונית בלבד.

**6.20. חיזוק מבנים מפני רעידות אדמה**

היתר לתוספות בנייה מותנה בבדיקה בדבר הצורך בחיזוק המבנה הקיים לפי התקן הישראלי ת"י 413.

**7. ביצוע התוכנית****7.1. שלבי ביצוע**

מספר שלב	תאור שלב	התנייה
לא רלבנטי	לא רלבנטי	לא רלבנטי

**7.2. מימוש התוכנית**

זמן משוער לביצוע תכנית זו יהא 15 שנים מיום אישורה.

**8. חתימות**

תאריך: <b>28/5/14</b>	חתימה: <b>ארי</b>	שם: רחל אביכור	מגיש התוכנית
מספר תאגיד: לא רלבנטי	תאגיד/שם רשות מקומית: לא רלבנטי		

תאריך: <b>18/5/14</b>	חתימה: <b>רודני ברגר</b> אדריכלים רודני ברגר ערים	שם: רודני ברגר	עורך התוכנית
מספר תאגיד: לא רלבנטי	תאגיד: לא רלבנטי		

תאריך: <b>28/5/14</b>	חתימה: <b>מושב פקיעין החדשה</b> מושב עובדים להתיישבות וקלונית ש"פ/מג"ב	שם: לא רלבנטי	זים בפועל
מספר תאגיד: לא רלבנטי	תאגיד: מושב פקיעין החדשה		

תאריך: <b>9.6.14</b>	חתימה: <b>מנהל מקרקעי ישראל</b>	שם: לא רלבנטי	בעל עניין בקרקע
מספר תאגיד: לא רלבנטי	תאגיד: מנהל מקרקעי ישראל		

אין לנו התנגדות עקרונית לתכנית, בשטח זה הוקמה תחנת חשמל לרשת חשמל המוסמכות. חתימתנו הינה לצרכי תכנון בלבד, אין בה כדי להקנות זכויות כלליות ליוזם התכנית או לכל בעל עניין אחר בשטח התכנית כלל. חתימתנו זו הוקצה השטח ונחתם עמנו הסכם מתאים בנינו, ואין חתימתנו זו באה במקום הסכמת כל בעל זכות בשטח הנדון ו/או כל רשות מוסמכת, לפי כל חוקה ונפ"י כל דין. למען הסר ספק מוצהר בזה כי אם נעשה או ייעשה על ידנו הסכם בנין השטח הכלול בתוכנית אין לחתימתנו על התכנית הכרה או חידאה בקיום הסכם האמור ו/או ויתור על זכותנו לבטלו בגלל הפרתו ע"י מי שרכש מאתנו יל פיו זכויות כלשהן בשטח, ו/או על כל זכות אחרת העומדת לנו מכת הסכם כאמור ועפ"י כל דין שכן חתימתנו ניתנת אך ורק ממקודת מבט תכנונית.

תאריך:	חתימה:	שם: לא רלבנטי	רשות מקומית
מספר תאגיד: לא רלבנטי	תאגיד/שם רשות מקומית: המועצה האזורית מעלה יוסף		

## רשימת תיוג - טופס נלווה למילוי על ידי עורך התוכנית

תוכנית מספר: ג/20944 שם התוכנית: מושב פקיעין החדשה - שינוי יעוד קרקע בנחלה מס' 18.

עורך התוכנית: רודי ברגר תאריך: 18/5/14 חתימה: רודי ברגר  
 אדריכלים (בז"ר ערים)

1. יש לסמן ✓ במקום המתאים.  
 2. יש לוודא כי ניתנה התייחסות לכל השאלות/ הסעיפים המופיעים בטופס.

**שימו לב ! רשימה זו אינה גורעת מהוראות החוק ומתקנות התכנון והבניה.**

תחום הבדיקה	סעיף בנהל	נושא	כן	לא
מסמכי התוכנית	1.7	האם קיימים כל מסמכי התוכנית המוזכרים בסעיף 1.7 בנהל מבא"ת?	V	
		האם קיימים נספחי תנועה, בינוי, ניקוז וכ"ו?	V	
		אם כן, פרט: _____		
הוראות התוכנית		האם מולאו כל סעיפי התוכנית על פי נוהל מבא"ת (או נרשם "לא רלבנטי")?	V	
תשריט התוכנית (1)	6.1, 6.2	יעודי קרקע לפי טבלאות יעודי הקרקע שבנהל מבא"ת	V	
	2.2.7	קיום טבלת שטחים ובדיקה שסך כל השטחים במצב מאושר ומוצע-זהה	V	
	2.4.1, 2.4.2	קיום סימונים (מקרא, חץ צפון, קואורדינטות X, Y ברשת החדשה, קנה מידה, קו כחול שלם וסגור)	V	
	2.3.2, 2.3.3	קיום תרשימי סביבה (תרשים התמצאות כללית ותרשים הסביבה הקרובה)	V	
	4.1	התשריט ערוך על רקע של מפת מדידה מעודכנת לשנה אחרונה, כולל חתימה וחתימת <sup>(2)</sup>	V	
	4.3	קיום תשריט מצב מאושר	V	
	4.4	קיום תשריט מצב מוצע - בקנה מידה התואם להיקף התוכנית.	V	
		התאמה מלאה בין המקרא לבין התשריט בתשריטי מצב מאושר ומוצע (כל אחד בהתאמה)	V	
		הגדרת קווי בנין מכבישים (סימון בתשריט/ רוזטות וכדומה)	V	
		סימון מרחב תכנון, גבול שיפוט	V	
התאמה בין התשריט להוראות התוכנית		מספר התוכנית	V	
	1.1	שם התוכנית	V	
		מחוז	V	
	1.4	סיווג (סוג, סמכות ואופי התוכנית)	V	

(1) מספרי הסעיפים מתייחסים לחלק ב' בנהל מבא"ת - "הנחיות לעריכת תשריט התוכנית.

(2) יש להתייחס לסעיף 4.1 בחלק ב' בנהל מבא"ת.

לא	כן	נושא	סעיף בנוהל	תחום הבדיקה
	V	מקום התוכנית (מרחב תכנון מקומי, רשות מקומית)	1.5	
	V	פרטי בעלי עניין (יזם, מגיש, בעלי קרקע)	1.8	
	V	חתימות (יזם, מגיש ועורך התוכנית)	8.2	

לא	כן	נושא	סעיף בנוהל	תחום הבדיקה
V		האם התוכנית חייבת בתסקיר השפעה על הסביבה? <sup>(3)</sup>		כללי
V		האם התוכנית גובלת במחוז שכן?		
		אם כן, פרט: _____		
V		האם התוכנית גובלת במרחב תכנון מקומי שכן?		
		אם כן, פרט: _____		
V		האם נדרשת הודעת הפקדה לגופים ציבוריים?		
		אם כן, פרט: _____		
		האם התוכנית כוללת או משנה הוראות בדבר: _____		
V		שמירה על בניינים או אתרים בעלי חשיבות היסטורית או ארכיאולוגית		
V		שמירת מקומות קדושים		
V		בתי קברות		
V		האם נדרשת הודעת הפקדה מיוחדת לתוכניות הנוגעות לטיסה?		
V		צירוף נספח חלוקה/איחוד וחלוקה בהתאם לתקנות התכנון והבניה (תכנית איחוד וחלוקה) התשס"ט - 2009		איחוד וחלוקה
	V	קיום תצהירים חתומים של עורכי התוכנית	פרק 14	טפסים נוספים <sup>(4)</sup>
	V	קיום מסמכים המעידים על היות מגיש התוכנית בעל עניין בקרקע	1.8	
V		האם כוללת התוכנית עבודות עפר, ייבוא חומרי מילוי ו/או ייצוא חומרי חפירה מתחום הפרויקט בהיקף צפוי של מעל 100,000 ממ"ק?		חומרי חפירה ומילוי <sup>(5)</sup>
V		במידה וכן, האם צורך לתוכנית נספח טיפול בחומרי חפירה ומילוי?		
V		האם נבדקה התוכנית בדיקה מיקדמית ('Pre-Ruling') מול לשכת התכנון המחוזית/ מינהל התכנון?		רדיוסי מגן <sup>(6)</sup>
V		האם נמצאה התוכנית חודרת לתחום?		
V		האם בוצעה בדיקה מלאה לחדירת התוכנית לתחום רדיוסי מגן מול משרד הבריאות?		
V		האם נמצא כי התוכנית חודרת לתחום?		
V		האם התוכנית כוללת הוראה לפיה תוספת בניה למבנה קיים אשר נבנה שלא בהתאם לתקן ישראלי ת"י 413, מותנית חיזוק המבנה כולו ביחד עם התוספת, בפני רעידות אדמה?		חיזוק מבנים בפני רעידות

<sup>(3)</sup> עפ"י תקנות התכנון והבניה, תקנה 2 או 3 (תסקירי השפעה על הסביבה) התשס"ג-2003, או עפ"י החלטת/הנחיית מוסד התכנון.

<sup>(5)</sup> ראה התייחסות לנושא בפרק 10 בנוהל ובהנחיות האגף לתכנון נושאי במינהל התכנון באתר האינטרנט של משרד הפנים.

<sup>(6)</sup> הערה: הבדיקה אינה נדרשת בתוכנית של תוספת בניה לגובה בלבד למבנה קיים ללא שינוי ייעוד.

	V	בתכנית שמשנה שימוש או יעוד של מבנה קיים, האם היא כוללת הוראה בדבר התאמת השימוש המוצע במבנה לדרישות העמידות בכוחות סיסמיים כפי שנקבע בתקן ישראלי ת"י 413 בהתאם לייעודו החדש של המבנה?		
	V	האם התכנית כוללת מנגנון תמרוץ לחיזוק מבנים קיימים בפני רעידות אדמה או לתוספת מרחבים מוגנים במבנים קיימים?		
	V	האם סומנו בתחום התוכנית עצים בוגרים כנדרש?		<b>שמירה על עצים בוגרים<sup>(7)</sup></b>

<sup>(7)</sup> עפ"י תיקון 89 לחוק התו"ב - שמירה על עצים בוגרים

**14. תצהירים****תצהיר עורך התוכנית**

אני החתום מטה רודי ברגר (שם), מספר זהות 015463839, מצהיר בזאת כדלקמן:

1. אני ערכתי את תוכנית מס' ג/20944 ששמה מושב פקיעין החדשה - שינוי יעוד קרקע בנחלה מס' 18 (להלן – "התוכנית").
2. אני בעל ידע וניסיון בעריכת תוכניות. בעל הכשרה מקצועית בתחום ארכיטקטורה מספר רשיון 36069.
3. אני ערכתי את התוכנית בעצמי ובסיוע יועצים נוספים כמפורט להלן:  
שם היועץ תחום מומחיותו והכשרתו הנושאים בתוכנית שנערכו על ידי/בסיוע יועץ
  - א. לא רלבנטי
  - ב. לא רלבנטי
  - ג. לא רלבנטי
4. הנני אחראי להכנת כל מסמכי התוכנית (הוראות, תשריט ונספחים) ולכל החומר שנלווה לתוכנית כחומר רקע או כמידע נוסף.
5. הנני מאשר כי לפי מיטב ידיעתי המקצועית, נתוני התוכנית שהגשתי, כמפורט בסעיף 4, נכונים ותואמים את החוק, התקנות, מבנה אחיד לתוכנית והנחיות מוסדות התכנון.
- כמו כן, הנני מאשר כי המסקנות וההמלצות שהגשתי, כאמור, הן נכונות לפי מיטב ידיעתי ושיפוטי.
6. אני מצהיר כי השם דלעיל הוא שמי, החתימה דלמטה היא חתימתי, וכי תוכן תצהירי זה אמת.

רודי ברגר  
אדריכל תכנון ערים  
חתימת המצהיר

18/5/14  
תאריך

<b>תצהיר בעל מקצוע שהשתתף בעריכת תוכנית</b>
---

אני החתום מטה לא רלבנטי (שם), מספר זהות , לא רלבנטי  
מצהיר בזאת בכתב כדלקמן :

1. אני השתתפתי בעריכתה של תוכנית מס' לא רלבנטי ששמה לא רלבנטי (להלן – ה"תוכנית").
2. אני מומחה לתחום לא רלבנטי ויש בידי תעודה מטעם לא רלבנטי (הגוף המוסמך לרישוי בעלי המקצוע בתחום זה) שמספרה הוא לא רלבנטי או לחילופין (מחק את המיותר):  
אני מומחה בתחום לא רלבנטי שלא חלה לגביו חובת רישוי.
3. אני השתתפתי בעריכת / ערכתי את הנושאים לא רלבנטי בתוכנית.
4. אני בעל המומחיות וההכשרה המתאימה לחוות את דעתי המקצועית בנושאים המפורטים בסעיף 3 לעיל והנאמר בתוכנית בנושא משקף את חוות דעתי המקצועית.
5. הנני אחראי לתוכן הפרקים/נושאים בתוכנית אותם ערכתי ושהשתתפתי בעריכתם.
6. אני מצהיר כי השם דלעיל הוא שמי, החתימה דלמטה היא חתימתי, וכי תוכן תצהירי זה אמת.

לא רלבנטי  
חתימת המצהיר

לא רלבנטי  
תאריך



**הצהרת המודד**

**הערה:** הצהרת המודד מהווה נספח להוראות התכנית. הצהרה מס' 1 תופיע גם ע"ג התשריט.

סעיף 1 ימולא ע"י מודד מוסמך שערך את המדידה המהווה רקע לתוכנית.  
 סעיף 2 ימולא ע"י המודד המוסמך שערך את העדכון או אישר את עדכניות המדידה ככל שנערך עדכון או אושרה עדכניות למפה הטופוגרפית/המצבית, לרבות הרקע הקדסטריאלי.

מספר התוכנית : ג/20944

רמת דיוק, הקו הכחול והקדסטר:

- מדידה גרפית.
- קו כחול (בלבד) ברמה אנליטית.
- מדידה אנליטית מלאה ברמת תצ"ר (כולל הקו הכחול).

1. המדידה המקורית

הריני מצהיר בזאת כי מדידת המפה הטופוגרפית/המצבית המהווה רקע לתוכנית זו, נערכה על ידי ביום: 25/6/12 והיא הוכנה לפי הוראות נוהל מבא"ת ובהתאם להוראות החוק ולתקנות המודדים שבתוקף. דיוק הקו הכחול והקדסטר: מדידה גרפית/ קו כחול (בלבד) ברמה אנליטית/ מדידה אנליטית מלאה ברמת תצ"ר (כולל הקו הכחול).

<u>28.5.17</u> תאריך	<del>עלי יוסף</del> <b>מהנדס מודד מוסמך</b> רשיון מס' <u>787</u> טלפקס: <u>049972017</u> נייד: <u>0544802781</u>	<u>787</u> מספר רשיון	<u>יוסף עלי</u> שם המודד
-------------------------	--	--------------------------	-----------------------------


2. עדכניות המדידה

הריני מצהיר בזאת כי המפה הטופוגרפית/המצבית המהווה רקע לתוכנית זו, לרבות הרקע הקדסטריאלי, נבדקה על ידי ונמצאה עדכנית/עודכנה ביום: 1.4.17 בהתאם להוראות החוק ולתקנות המודדים שבתוקף.

<u>28.5.17</u> תאריך	<del>עלי יוסף</del> <b>מהנדס מודד מוסמך</b> רשיון מס' <u>787</u> טלפקס: <u>049972017</u> נייד: <u>0544802781</u>	<u>787</u> מספר רשיון	<u>יוסף עלי</u> שם המודד
-------------------------	--	--------------------------	-----------------------------

**נספח הליכים סטטוטוריים**

תוכנית מספר: ג/20944 שם התוכנית: מושב פקיעין החדשה - שינוי יעוד קרקע בנחלה מס' 18

עורך התוכנית: רודי ברגר תאריך: 18/5/14 חתימה:  אדריכלים רודי ברגר

יחס בין התוכנית לבין תוכניות מופקדות			
מספר תוכנית מופקדת	סטטוס טיפול בתוכנית	מספר ילקוט פרסומים	תאריך
לא רלבנטי	לא רלבנטי	לא רלבנטי	לא רלבנטי

שימו לב!: טרם אישורה של התוכנית: יש לעדכן את סעיף 1.6 ולכלול בו תוכניות מופקדות שאושרו בינתיים

יחס בין התוכנית לבין התוספות בחוק			
שם התוספת	תחולת התוספת	שם מוסד התכנון המאשר	תאריך האישור
התוספת הראשונה לעניין קרקע חקלאית ושטחים פתוחים	התוספת אינה חלה.	לא רלבנטי	לא רלבנטי
התוספת השניה לעניין סביבה חופית	התוספת אינה חלה.	לא רלבנטי	לא רלבנטי
התוספת הרביעית לעניין שימור מבנים	התוספת אינה חלה.	לא רלבנטי	לא רלבנטי

אישור על-פי סעיף 109 לחוק		
סעיף	החלטה	תאריך ההחלטה
סעיף 109 (א)		
סעיף 109 (ב)		

ערר על התוכנית			
שם ועדת הערר	מספר הערר	אישור ועדת הערר	תאריך האישור
ועדת ערר מחוזית- לפי סעיף 12 ג' לחוק.			
ועדת משנה לעררים של הוועדה המחוזית.			
ועדת משנה לעררים של המועצה הארצית.			

שימו לב! הוסיפו סעיף זה רק אם הוגש ערר, ומחקו את השורה/ות שאינן רלבנטיות.