

התכנון והבניה, התשכ"ה - 1965

חוק
 משרד הפנים
 מחוז הצפון ועדה מחוזית
 28-05-2014
 ג'תקבל
 נארת טלפית



הוראות התוכנית

תוכנית מס' ג/21154

שם תוכנית: הסדרת שטח בתי תפילה - ירכא

מחוז: הצפון
 מרחב תכנון מקומי: גליל מרכזי
 סוג תוכנית: מפורטת

אישורים

מתן תוקף	הפקדה
	
	

דברי הסבר לתוכנית

התכנית מסדרה מקומות לבתי תפילה בכפר ירכא

דף ההסבר מהווה רקע לתוכנית ואינו חלק ממסמכי הסטטוטוריים.

1. זיהוי וסיווג התוכנית

שם התוכנית ומספר התוכנית	שם התוכנית	הסדרת שטח בתי תפילה - ירכא
1.1	מספר התוכנית	21154/ג
1.2	שטח התוכנית	5,877.0 מ"ר
1.3	מהדורות	תוקף
	מספר מהדורה בשלב	1
	תאריך עדכון המהדורה	18/05/2014
1.4	סיווג התוכנית	תוכנית מפורטת
	האם מכילה הוראות של תכנית מפורטת מוסד התכנון המוסמך להפקיד את התוכנית	כן ועדה מחוזית
	לפי סעיף בחוק	לי"ר
	היתרים או הרשאות	תוכנית שמכוחה ניתן להוציא היתרים או הרשאות.
	סוג איחוד וחלוקה	ללא איחוד וחלוקה
	האם כוללת הוראות לענין תכנון תלת מימדי	לא

1.5 מקום התוכנית

1.5.1	נתונים כלליים	מרחב תכנון מקומי	גליל מרכזי
		קואורדינטה X	220,100.00
		קואורדינטה Y	761,950.00
1.5.2	תיאור מקום		כפר ירכא
1.5.3	רשויות מקומיות בתוכנית	רשות מקומית	מועצה מקומית כפר ירכא
		התייחסות לתחום הרשות נפה	חלק מתחום הרשות
1.5.4	כתובות שבהן חלה התוכנית	יישוב	כפר ירכא
		שכונה	לי"ר
		רחוב	לי"ר
		מספר בית	לי"ר

יפורסם ברשומות

1.5.5 גושים וחלקות בתוכנית

מספר גוש	סוג גוש	חלק / כל הגוש	מספרי חלקות בשלמותן	מספרי חלקות בחלקן
18935	מוסדר	חלק מהגוש	43,44	---
שטח בנוי	לא מוסדר	--	--	--

הכל על-פי הגבולות המסומנים בתשריט בקו הכחול.

1.5.6 גושים ישנים

מספר גוש	מספר גוש ישן
לי"ר	

1.5.7 מגרשים/תאי שטח מתוכניות קודמות שלא נרשמו כחלקות

מספר תוכנית	מספר מגרש/תא שטח
לי"ר	

1.5.8 מרחבי תכנון גובלים בתוכנית

לי"ר

1.6 יחס בין התוכנית לבין תוכניות מאושרות קודמות
--

מספר תוכנית מאושרת	סוג יחס	הערה ליחס	מספר ילקוט פרסומים	תאריך
ג/3699	שינוי	תכנית זו משנה רק את המפורט בתכנית זו וכל יתר ההוראות בתכנית ג/3699 ממשיכות לחול.	3364	29/7/1986
ג/6766	שינוי	תכנית זו משנה רק את המפורט בתכנית זו וכל יתר ההוראות בתכנית ג/6766 ממשיכות לחול.	4073	07/01/1993

1.7 מסמכי התוכנית

תאריך האישור	גורם מאשר	עורך המסמך	תאריך עריכת המסמך	מספר גיליונות	מספר עמודים	קני"מ	תחולה	סוג המסמך
	ו.מחוזית	שאדי אבוירש	24/07/2013	ל"ר	17	ל"ר	מחייב	הוראות התוכנית
	ו.מחוזית	שאדי אבוירש	24/07/2013	1	ל"ר	1:500	מחייב	תשריט התוכנית
	ו.מחוזית	שאדי אבוירש	24/07/2013	1	ל"ר	1:200	מנחה	נספח בינוי
17/11/2013	פקיד הירוח קק"ל	מילר בלוס תכנון סביבתי בע"מ	08/10/2013	ל"ר	9	ל"ר	מחייב	נספח עלים בוגרים

כל מסמכי התוכנית מהווים חלק בלתי נפרד ממנה, משלימים זה את זה ויקראו כמקשה אחת. במקרה של סתירה בין המסמכים המוחייבים לבין המסמכים המוגדרים על התשריטים יגברו המסמכים המוחייבים. במקרה של סתירה בין המסמכים המוחייבים לבין המסמכים המוגדרים יגברו המסמכים המוחייבים.

1.8 בעלי עניין/ בעלי זכויות בקרקע/ עורך התוכנית ובעלי מקצוע מטעמו

1.8.1 מגיש התוכנית											
גוש/ חלקה(י)	דוא"ל	פקס	סלולרי	טלפון	כחובת	מס' תאגיד	שם תאגיד / שם רשות מקומית	מספר רישיון	מספר זהות	שם פרטי ומשפחה	מקצוע / תואר
לי"ר	לי"ר	049962238	לי"ר	049963423	א.ת.י. כפר גזרע	לי"ר	מועצה דתית דרוזית העלוונה	לי"ר	לי"ר	לי"ר	לי"ר

1.8.2 יזם בפועל										
מקצוע / תואר	שם פרטי ומשפחה	מספר זהות	מספר רישיון	שם תאגיד / שם רשות מקומית	מס' תאגיד	כחובת	טלפון	סלולרי	פקס	סלולרי
לי"ר	לי"ר	לי"ר	לי"ר	מועצה מקומית ירכא	לי"ר	כפר ירכא מיקוד 24967 ת.ד. 1	049568111	לי"ר	04-9561761	לי"ר

1.8.3 בעלי עניין בקרקע										
מקצוע / תואר	שם פרטי ומשפחה	מספר זהות	מספר רישיון	שם תאגיד / שם רשות מקומית	מס' תאגיד	כחובת	טלפון	סלולרי	פקס	סלולרי
לי"ר	לי"ר	לי"ר	לי"ר	ביכ העדה הדרוזית בכפר ירכא	לי"ר	כפר ירכא	לי"ר	לי"ר	לי"ר	לי"ר
לי"ר	לי"ר	לי"ר	לי"ר	עלי חטיב סלמאן חטיב	ת.ז. 20957015 ת.ז. 20957049	כפר ירכא	לי"ר	לי"ר	לי"ר	לי"ר

1.8.4 עורך התכנית ובעלי מקצוע מטעמו										
מקצוע / תואר	שם פרטי ומשפחה	מספר זהות	מספר רישיון	שם תאגיד / שם רשות מקומית	מס' תאגיד	כחובת	טלפון	סלולרי	פקס	סלולרי
מנהלס אזרחי	מוסטפה תכרווי	027677459	86980	פ.א.א.ר. יעץ בתכנון בניה ותשתיות בע"מ		כפר ירכא 24967 ת"ד 807	049560130	0577510776	049564792	0577510776
מודד מוסמך	פואד אבודיש		811	פ.א.א.ר. יעץ בתכנון בניה ותשתיות בע"מ		כפר ירכא 24967 ת"ד 807	049560130	0577510776	049564792	0577510776

1.9 הגדרות בתוכנית

בתוכנית זו יהא לכל מונח מהמונחים המפורטים להלן הפרוש המופיע בצד ההגדרה, אלא אם כן משתמע אחרת מהוראות התוכנית או מהקשר הדברים.

מונח	הגדרת מונח
לי"ר	
לי"ר	

כל מונח אשר לא הוגדר בתוכנית זו, תהיה נודעת לו המשמעות הנתונה לו בחוק התכנון והבניה התשכ"ה – 1965 (להלן "החוק") או בתקנות שהותקנו מכוחו, וזאת בהיעדר כוונה אחרת משתמעת.

2. מטרת התוכנית ועיקרי הוראותיה**2.1 מטרת התוכנית**

הסדרת מקומות לבתי תפילה בכפר ירכא

2.2 עיקרי הוראות התוכנית

- שינוי יעוד משטח מגורים א', בתי קברות ושי"פ למבנה ציבור לדת.
- הגדלת זכויות בניה ושינוי בשימושים.
- קביעת התכליות המותרות לכל יעוד קרקע.
- קביעת הוראות בניה.

2.3 נתונים כמותיים עיקריים בתוכנית

סה"כ שטח התוכנית – דונם	5.877
-------------------------	-------

הערות	סה"כ מוצע בתוכנית		שינוי (+/-) למצב המאושר	מצב מאושר	ערך	סוג נתון כמותי
	מתארי	מפורט				
		744.60	- 1386.74	2131.34	מ"ר	מגורים
		לא מוגדר	לא מוגדר	לא מוגדר	מס' יחיד	
		2400.0	1562.65+	837.35	מ"ר	מבני ציבור

הערה: נתוני טבלה זו נועדו לאיסוף מידע סטטיסטי ואין בהם כדי לשנות הוראות המצב המאושר סטטוטורית או המוצע בתוכנית זו, לפיכך בכל מקרה של סתירה בין נתוני טבלה זו לנתוני טבלה 5 – "זכויות והוראות בניה – מצב מוצע" (עמ' 11), גובר האמור בטבלה 5.

3. טבלאות יעודי קרקע, תאי שטח ושטחים בתוכנית

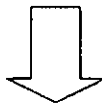
3.1 טבלת תאי שטחים

תאי שטח כפופים		תאי שטח		יעוד
	רשות העתיקות	100		מגורים ב'
	רשות העתיקות	200		מבנים ומוסדות ציבור
	רשות העתיקות	300-301		לדת שביל

על אף האמור בסעיף 1.7 - במקרה של סתירה בין היעוד או הסימון של תאי השטח בתשריט לבין המפורט בטבלה זו - יגבר התשריט על ההוראות בטבלה זו.

3.2 טבלת שטחים

מצב מוצע		מצב מאושר		יעוד
אחוזים	מ"ר	מ"ר	אחוזים	
8.8	517.0	614.0	10.4	מגורים א'
85.9	5050.0	1247.0	21.2	מגורים מיוחד
		582.0	9.9	שטח מבנה ציבורי
		1022.0	17.4	שטח ציבורי מתוח
5.3	310.0	230.0	3.9	שביל
		2182.0	37.2	בית קברות
100.0	5877.0	5877.0	100.0	סה"כ



4	יעודי קרקע ושימושים
----------	----------------------------

4.1	מגורים ב'
4.1.1	שימושים
	בהתאם לתכנית מתאר ג/3699 ו/6766
4.1.2	הוראות
	אין

4.2	מבנים ומוסדות ציבור לדת
4.2.1	שימושים
	השטח מיעד להקמת בניני ציבור לדת כגון : מקומות לפולחן דתי כגון: בתי תפילה (חלوه) , בית הלוויות , מקומות מוצלים וחניה וגינון.
4.2.2	הוראות
	לא מותר קבורה בשטח זה.

4.3	שביל
4.3.1	שימושים
	תשמש למעבר כלי רכב, מעבר הלכי רגל, מעבר תשתיות מדרכות.
4.3.2	הוראות
	לא תותר כל בניה בתחום השביל.

5. טבלת זכויות והוראות בניה – מצב מוצע

מספר קומות	קווי בנין (מטר)		מספר קומות		גובה מבנה (מטר)	תכנית (%)	משטח תא השטח	צפיפות (יח"ד לדונם נטו)	מספר יח"ד	סה"כ שטחי בניה	שטח בניה מ"ר			גודל מגרש (מ"ר)	מס' תא שטח	יעד
	מספר קומות	מספר קומות	מתחת לקובעת	מעל לקובעת							מתחת לקובעת	מתחת לקובעת	עיקרי			
*	*	*	*	*	*	*	*	לא מוגדר	לא מוגדר	*	*	*	*	100	מגורים ב'	
3	3	3	2	2	16	70.0	70.0	לא מוגדר	לא מוגדר	2000.0	400.0	200.0	400.0	200	בית תלוי	
לפי קוונטור בנין	לפי קוונטור בנין	לפי קוונטור בנין	2	2	16	70.0	70.0	ל"ר	ל"ר	2100.0	600.0	300.0	600.0	200	בית תפילה	

הערות:

- * מגורים ב' עפ"י מגורים א' בתוכנית מאושרת ג/666.
- ** תותר העברת שטח העקרי מעל מפלס הכניסה אל מתחת למפלס הכניסה.
- בתנאי שסך הכל השטח לא יעבור את תכנית המותרת.
- *** גובה מבנה יימדד ממפלס הכניסה הקובעת עד גג לא כולל מתקנים טכנים על הגג.

6. הוראות נוספות	
6.1	ביוב, ניקוז, אספקת מים וסדרי תברואה
6.1.1	מים: אספקת מים תהיה מרשת המים המקומית. החיבור לרשת יהיה בתאום ובאישור משרד הבריאות ובאישור מהנדס הועדה המקומית.
6.1.2	ניקוז: תנאי לקבלת היתר בניה, הבטחת ניקוז כל השטח בתחום התוכנית, באישור מהנדס הועדה המקומית ובאישור רשות הניקוז האזורית.
6.1.3	ביוב: תנאי לקבלת היתר בניה, חיבור למערכת הביוב של הישוב, באישור מהנדס הועדה המקומית ובהתאם לתוכנית ביוב מאושרת ע"י משרד הבריאות והגורמים המוסמכים לכך.
6.2	הוראות בנושא חשמל
	איסור בניה מתחת ובקרבת קווי חשמל: לא יינתן היתר בניה לבנין או חלק ממנו מתחת לקווי חשמל עיליים. - בקרבת קווי חשמל עיליים יינתן היתר בניה רק במרחקים המפורטים מטה, מקו אנכי משוך אל הקרקע בין התיל הקיצוני הקרוב ביותר של קווי החשמל, לבין החלק הבולט או הקרוב ביותר של המבנה: - ברשת מתח נמוך עם תיילים חשופים - בקו מתח נמוך עם תיילים מבודדים וכבלים אוויריים - בקו מתח גבוה עד 33 ק"ו - בקו מתח עליון עד 160 ק"ו (עם שדות עד 300 מטר) - בקו מתח על עד 400 ק"ו (עם שדות עד 500 מטר) - מהנקודה הקרובה ביותר לארון רשת - מהנקודה הקרובה ביותר לשטאי על עמוד רשת - אין לבנות מעל לכבלי חשמל תת-קרקעיים ולא במרחק הקטן מ- 3 מטר מכבלים מתח גבוה ו- 0.5 מטר מכבלים מתח נמוך. - אין לחפור מעל ובקרבת לכבלי חשמל תת - קרקעיים, אלא רק לאחר קבלת אישור והסכמה מחברת החשמל. - המרחקים האנכיים והמזעריים מקווי חשמל עד לפני כביש סופיים ייקבעו לאחר תאום וקביעת הנחיות עם חברת החשמל.
6.3	אשפה סידורי אשפה יהיו לפי הוראות הרשות המקומית. לא יינתן היתר בניה בשטח תוכנית אלא לאחר שיובטח מקום לפחי האשפה בשטח המגרש ויסומן בהיתר הבניה. לא יינתן היתר בניה אלא לאחר התחייבות היזם לפינוי פסולת הבניה ופינוי עודפי עפר לאתר מסודר.
6.4	חלוקה תנאי למתן היתר בניה בשטח התוכנית הינו אישור תשריט/תוכנית חלוקה ורישום כחוק.
6.5	הפקעות לצרכי ציבור כל השטחים המיועדים לפי תוכנית זו לצרכי ציבור יופקעו עפ"י סעיפים 190,189,188 בפרק ח' וירשמו על שם הרשות המקומית עפ"י סעיף 26 לחוק התכנון והבניה.
6.6	היטל השבחה היטל השבחה יוטל ויגבה עפ"י הוראות התוספת השלישית לחוק התכנון והבניה.
6.7	פיקוד העורף תנאי למתן היתר בניה יהיה - אישור פיקוד העורף לפתרונות המיגון בתחום המגרש.
6.8	עתיקות בשטח העתיקות לא תותר כל עבודה ללא אישור מרשות העתיקות עפ"י סעיף 29 א' לחוק העתיקות תשל"ח.

6.9	כיבוי אש
	קבלת התחייבות ממבקשי ההיתר לביצוע דרישות שרות הכבאות ושביעות רצונם, תהווה תנאי להוצאת היתר בניה.

6.10	סידורים לנכים
	קבלת היתרי בניה למבני ציבור, לאחר הבטחת סידורים לנכים במבני ציבור לשביעות רצון מהנדס הועדה המקומית ועפ"י תקנות התכנון ובניה.

6.11	טיפול בעצים בוגרים
	<p>על תאי שטח בהם מסומנים העצים הבוגרים בתשריט בסימונים של "עץ/קבוצת עצים לשימור", "עץ/קבוצת עצים להעתקה", או "עץ/קבוצת עצים לעקירה"¹ יחולו ההוראות כפי שיקבע ברשיון לפי פקודת היערות וכן ההוראות הבאות (כולן או חלקן):</p> <p>א. לא תותר כריתה או פגיעה בעץ/קבוצת עצים המסומנים לשימור.</p> <p>ב. תנאי למתן היתר בניה בתא שטח כאמור – אישור הועדה המקומית לתכנית פיתוח השטח בקנה מידה כפי שיקבע מהנדס הועדה המקומית, לרבות סימון רדיוס צמרת העץ, ככל שידרש.</p> <p>ג. תנאי למתן היתר בניה בתא שטח בו מסומן "עץ/קבוצת עצים להעתקה" או "עץ/קבוצת עצים לעקירה" - קבלת רשיון לפי פקודת היערות.</p> <p>ד. תנאי למתן היתר בניה בתא שטח בו מסומן "עץ/קבוצת עצים להעתקה" או "עץ/קבוצת עצים לעקירה" - קבלת רשיון לפי פקודת היערות ונטיעת עץ/קבוצת עצים חלופיים בתא שטח מס' 200.</p> <p>ה. קו בנין מעץ לשימור יהיה 4 מ' לפחות מרדיוס צמרת העץ, או לפי הנחית פקיד היערות.</p> <p>ו. העצים שיעודם העתקה – יועתקו בין חודשים דצמבר-פברואר למקומות הקבועים מראש בביקוח צמוד של אגרונום מומחה בתחום. לעצים המועתקים יש לחבר מערכת השקיה במשך 3 שנים לפחות.</p> <p>ז. לעצים שקוטרם 40 ס"מ ומעלה יש להכין תכנית העתקה בשלבים (הכנה מוקדמת כשנה לפני מועד העתקה).</p> <p>ח. היזם יחויב בנטיעת עצים חלופיים במקום העצים המיועדים לכריתה.</p>

6.12	חיזוק מבנים
	תנאי להיתר בניה לתוספת הבניה מותנה בבדיקה בדבר הצורך בחיזוק המבנה הקיים לפי הוראות תקן 413.

7. ביצוע התוכנית



7.1	שלבי ביצוע
------------	-------------------

מספר שלב	תאור שלב	התנייה
1	לא רלבנטי	

7.2	מימוש התוכנית
------------	----------------------

זמן משוער לביצוע תכנית זו-15 שנים מיום אישור.

8. חתימות

תאריך: 18/05/2014	חתימה: 	שם: גליק סלמה	מגיש התוכנית
מספר תאגיד: 500302062	תאגיד: מועצה דתית דרוזית העליונה		
תאריך: 18/05/2014	חתימה: אינג' מוסטפה תכורוי מהנדס אזרחי רשיון מס' 86960	שם: תכורוי מוסטפה	עורך התוכנית
	תאגיד: פ.א.א.ר יעוץ בתכנון בניה ותשתיות בע"מ מס' חברה 512212015		
תאריך: 18/05/2014	חתימה: 	שם:	יזם בפועל
	תאגיד: מועצה מקומית ירכא		
תאריך: 18/05/2014	חתימה:	תאגיד: ב"כ העדה הדרוזית בכפר ירכא	בעל עניין בקרקע
תאריך: 18/05/2014	חתימה:	שם: עלי חטיב סלמאן חטיב	

תצהיר עורך התוכנית

אני החתום מטה **תכרורי מוסטפא** מספר זהות **027677459**

מצהיר בזאת כדלקמן:

1. אני ערכתי את תוכנית מס' ג/21154 ששמה **הסדרת שטח בתי תפילה - ירכא** (להלן – "התוכנית").
2. אני בעל ידע וניסיון בעריכת תוכניות. בעל הכשרה מקצועית בתחום **הנדסה אזרחית** מספר רשיון **86960**.
3. אני ערכתי את התוכנית בעצמי ובסיוע יועצים נוספים כמפורט להלן:

שם היועץ תחום מומחיותו והכשרתו הנושאים בתוכנית שנערכו על ידי/בסיוע יועץ

א. _____

ב. _____

ג. _____
4. הנני אחראי להכנת כל מסמכי התוכנית (הוראות, תשריט ונספחים) ולכל החומר שנלווה לתוכנית כחומר רקע או כמידע נוסף.
5. הנני מאשר כי לפי מיטב ידיעתי המקצועית, נתוני התוכנית שהגשתי, כמפורט בסעיף 4, נכונים ותואמים את החוק, התקנות, מבנה אחיד לתוכנית והנחיות מוסדות התכנון.
- כמו כן, הנני מאשר כי המסקנות וההמלצות שהגשתי, כאמור, הן נכונות לפי מיטב ידיעתי ושיפוטי.
6. אני מצהיר כי השם דלעיל הוא שמי, החתימה דלמטה היא חתימתי, וכי תוכן תצהירי זה אמת.

אינג' מוסטפא תכרורי
 מהנדס אזרחי
 רשיון מס' 86960
 חתימת המצהיר

18/05/2014
 תאריך

הצהרת המודד

הערה: הצהרת המודד מהווה נספח להוראות התכנית. הצהרה מס' 1 תופיע גם ע"ג התשריט.

סעיף 1 ימולא ע"י מודד מוסמך שערך את המדידה המהווה רקע לתוכנית.
 סעיף 2 ימולא ע"י המודד המוסמך שערך את העדכון או אישר את עדכניות המדידה ככל שנערך עדכון או אושרה עדכניות למפה הטופוגרפית/המצבית, לרבות הרקע הקדסטריאלי.

מספר התוכנית : **21154/ג**


רמת דיוק, הקו הכחול והקדסטר:

- מדידה גרפית.
- קו כחול (בלבד) ברמה אנליטית.
- מדידה אנליטית מלאה ברמת תצ"ר (כולל הקו הכחול).

1. המדידה המקורית

הריני מצהיר בזאת כי מדידת המפה הטופוגרפית/המצבית המהווה רקע לתוכנית זו, נערכה על ידי ביום: **01/08/2013** והיא הוכנה לפי הוראות נוהל מבא"ת ובהתאם להוראות החוק ולתקנות המודדים שבתוקף. דיוק הקו הכחול והקדסטר: מדידה גרפית/ קו כחול (בלבד) ברמה אנליטית/ מדידה אנליטית מלאה ברמת תצ"ר (כולל הקו הכחול).

<p>פואד אבוויש שם המודד</p>	<p>811 מספר רשיון</p>	<p>21/03/14 תאריך</p>
--	----------------------------------	----------------------------------



2. עדכניות המדידה

הריני מצהיר בזאת כי המפה הטופוגרפית/המצבית המהווה רקע לתוכנית זו, לרבות הרקע הקדסטריאלי, נבדקה על ידי ונמצאה עדכנית/עודכנה ביום: _____ בהתאם להוראות החוק ולתקנות המודדים שבתוקף.

שם המודד	מספר רשיון	חתימה	תאריך
----------	------------	-------	-------

נספח הליכים סטטוטוריים

אינג' מוסטפה תכרורי
מהנדס ארמי
רשיון מס' 86960

עורך התוכנית: תכרורי מוסטפא תאריך: 18/05/2014 חתימה:

יחס בין התוכנית לבין תוכניות מופקדות			
מספר תוכנית מופקדת	סטטוס טיפול בתוכנית	מספר ילקוט פרסומים	תאריך
ל"ר	ל"ר	ל"ר	

שימו לב!: טרם אישורה של התוכנית: יש לעדכן את סעיף 1.6 ולכלול בו תוכניות מופקדות שאושרו בינתיים

יחס בין התוכנית לבין התוספות בחוק			
שם התוספת	תחולת התוספת	שם מוסד התכנון המאשר	תאריך האישור
התוספת הראשונה לעניין קרקע חקלאית ושטחים פתוחים	• התוספת אינה חלה.		
התוספת השניה לעניין סביבה חופית	• התוספת אינה חלה.		
התוספת הרביעית לעניין שימור מבנים	• התוספת אינה חלה.		

אישור על-פי סעיף 109 לחוק		
סעיף	החלטה	תאריך ההחלטה
סעיף 109 (א)	ל"ר	ל"ר
סעיף 109 (ב)	ל"ר	ל"ר

ערר על התוכנית			
שם ועדת הערר	מספר הערר	אישור ועדת הערר	תאריך האישור
ועדת ערר מחוזית- לפי סעיף 12 ג' לחוק.	ל"ר	ל"ר	ל"ר
ועדת משנה לעררים של הוועדה המחוזית.	ל"ר	ל"ר	ל"ר
ועדת משנה לעררים של המועצה הארצית.	ל"ר	ל"ר	ל"ר

שימו לב! הוסיפו סעיף זה רק אם הוגש ערר, ומחקו את השורה/ות שאינן רלבנטיות.