

200002755-1

חוק התכנון והבניה, התשכ"ה – 1965

הוראות התוכנית

2016-08-10

תוכנית מס' ג/20959

מדינת ישראל

שם תוכנית: ביטול תחנת-תדלוק, כברי

מחוז: צפון

מרחב תכנון מקומי: חבל אשר

סוג תוכנית: מפורטת

אישורים

מתן תוקף	הפקדה
<div data-bbox="247 968 694 1274" data-label="Text"> <p>מינהל התכנון - מחוז צפון חוק התכנון והבניה, התשכ"ה - 1965 אישור תכנית מס' <u>20959</u></p> <p>הועדה המחוזית לתכנון ולבניה החליטה ביום <u>16/08/16</u> לאשר את התכנית <input checked="" type="checkbox"/> התכנית לא נקבעה טעיה אישור שר <input type="checkbox"/> התכנית נקבעה טעיה אישור שר</p> <p>מנהל מינהל התכנון יו"ר הועדה המחוזית</p> </div>	
<div data-bbox="231 1542 574 1680" data-label="Text"> <p>הודעה על אישור תכנית מס' <u>20959</u> פורסמה בילקוט הפרסומים מס' _____ מיום _____</p> </div>	

דברי הסבר לתוכנית

מטרת התוכנית לבטל תוכנית מקומית חא/מק/1/3874 לתחנת תדלוק על כביש 89 בסמוך לקיבוץ כברי. התוכנית מוגשת ע"י הוועדה המקומית חבל אשר, על פי החלטת המחוזית מיום 29.11.10 כי בהתאם לסעיף 28 לחוק התו"ב, תכין הוועדה המקומית תוכנית המבטלת את התוכנית לתחנת התדלוק.

דף ההסבר מהווה רקע לתוכנית ואינו חלק ממסמכי הסטטוטוריים.

1. זיהוי וסיווג התוכנית

	יפורסם ברשומות
<p>שם התוכנית ביטול תחנת תדלוק, כברי</p> <p>מספר התוכנית ג/20959</p> <p>6.81 ד'</p> <p>שלב</p> <p>• מילוי תנאים לאישור</p> <p>2 מספר מהדורה בשלב</p> <p>3.5.16 תאריך עדכון המהדורה</p>	<p>1.1 שם התוכנית ומספר התוכנית</p> <p>1.2 שטח התוכנית</p> <p>1.3 מהדורות</p>
<p>• תוכנית מפורטת</p> <p>• כן</p> <p>• ועדה מחוזית</p> <p>• לא רלוונטי</p> <p>• תוכנית שמכוחה ניתן להוציא היתרים או הרשאות.</p> <p>• ללא איחוד וחלוקה.</p> <p>•</p> <p>• לא</p>	<p>יפורסם ברשומות</p> <p>1.4 סיווג התוכנית</p> <p>סוג התוכנית</p> <p>האם מכילה הוראות של תכנית מפורטת מוסד התכנון המוסמך להפקיד את התוכנית</p> <p>לפי סעיף בחוק</p> <p>היתרים או הרשאות</p> <p>סוג איחוד וחלוקה</p> <p>האם כוללת הוראות לענין תכנון תלת מימדי</p>

1.5 מקום התוכנית

1.5.1 נתונים כלליים מרחב תכנון מקומי חבל אשר

קואורדינטה X
212400
קואורדינטה Y
768825

1.5.2 תיאור מקום אדמות כברי, מצפון לכביש 89

1.5.3 רשויות מקומיות רשות מקומית מוא"ז מטה אשר

התייחסות לתחום הרשות • חלק מתחום הרשות

נפה עכו

1.5.4 כתובות שבהן חלה התוכנית

יפורסם ברשומות

יישוב קיבוץ כברי שכונה רחוב מספר בית

1.5.5 גושים וחלקות בתוכנית

מספר גוש	סוג גוש	חלק / כל הגוש	מספרי חלקות בשלמותן	מספרי חלקות בחלקן
18368	מוסדר	חלק		2,12

הכל על-פי הגבולות המסומנים בתשריט בקו הכחול.

1.5.6 גושים ישנים

מספר גוש	מספר גוש ישן

1.5.7 מגרשים/תאי שטח מתוכניות קודמות שלא נרשמו כחלקות

מספר תוכנית	מספר מגרש/תא שטח

1.5.8 מרחבי תכנון גובלים בתוכנית

--

1.6 יחס בין התוכנית לבין תוכניות מאושרות קודמות

תאריך	מספר ילקוט פרסומים	הערה ליחס	סוג יחס	מספר תוכנית מאושרת
7.5.06	5525		• שינוי	חא/מק/ג/ 1/3874
10.8.15	7091		• כפיפות	20357/ג

1.7 מסמכי התוכנית

תאריך האישור	גורם מאשר	עורך המסמך	תאריך עריכת המסמך	מספר גיליונות	מספר עמודים	קני"מ	תחולה	סוג המסמך
	וועדה מחוזית	יעל קוזוקרו	25.2.13		13		מחייב	הוראות התוכנית
	וועדה מחוזית	יעל קוזוקרו	25.2.13	1		1:500	מחייב	תשריט התוכנית

כל מסמכי התוכנית מהווים חלק בלתי נפרד ממנה, משלימים זה את זה ויקראו כמקשה אחת. במקרה של סתירה בין המסמכים המחייבים לבין עצום תגברנה ההוראות על המחייבים לבין המנחים וגברו המסמכים המחייבים. במקרה של סתירה בין המסמכים המחייבים לבין עצום תגברנה ההוראות על התשריטים.

1.8 בעלי עניין/ בעלי זכויות בקרקע / עורך התוכנית ובעלי מקצוע מטעמו

1.8.1 מגיש התוכנית

גוש/ חלקה(י)	דוא"ל	פקס	סלולרי	טלפון	כתובת	מס' תאגיד	שם האגיד / שם רשות מקומית	מספר רישון	מספר זהות	שם פרטי ומשפחה	מקצוע / תואר
	oferk@matteasher.org.il	04-9879659		04-9879610	מתחם ב'ג, רגבה	מס' תאגיד	ועדה מקומית לתוי"ב חבל אשר				ועדה מקומית

1.8.2 יזם בפועל

דוא"ל	פקס	סלולרי	טלפון	כתובת	מס' תאגיד	שם האגיד / שם רשות מקומית	מספר רישון	מספר זהות	שם פרטי ומשפחה	מקצוע / תואר
oferk@matteasher.org.il	04-9879659		04-9879610	מתחם ב'ג, רגבה	מס' תאגיד	ועדה מקומית לתוי"ב חבל אשר				ועדה מקומית

1.8.3 בעלי עניין בקרקע

דוא"ל	פקס	סלולרי	טלפון	כתובת	מס' תאגיד	שם האגיד/ שם רשות מקומית	מספר זהות	שם פרטי ומשפחה	מקצוע / תואר	בעלות מדינה
nikolk@land.gov.il			0732-548263	ת"ד 380 נצרת עלית 1766401	מס' תאגיד	מנהל מקרקעי ישראל				

1.8.4 עורך התכנית ובעלי מקצוע מטעמו

דוא"ל	פקס	סלולרי	טלפון	כתובת	מס' תאגיד	שם האגיד/ שם רשות מקומית	מספר רישון	מספר זהות	שם פרטי ומשפחה	מקצוע / תואר
yael@trplan.co.il	04-9935299	050-7713725	04-9935299	ת.ד. 204 בית לחם 36007, הגלילית,	מס' תאגיד	מס' רשות מקומית		028975159	יעל קווקרו- מלאכי	עורך ראשי
info@geopoint.me	04-6082794		04-6080603	ת.ד. 141 נצרת 16100	מס' תאגיד	מס' רשות מקומית	1071		בשארה חימיס	מורד

1.9 הגדרות בתוכנית

בתוכנית זו יהא לכל מונח מהמונחים המפורטים להלן הפרוש המופיע בצד ההגדרה, אלא אם כן משתמע אחרת מהוראות התוכנית או מהקשר הדברים.

מונח	הגדרת מונח

כל מונח אשר לא הוגדר בתוכנית זו, תהיה נודעת לו המשמעות הנתונה לו בחוק התכנון והבניה התשכ"ה – 1965 (להלן "החוק") או בתקנות שהותקנו מכוחו, וזאת בהיעדר כוונה אחרת משתמעת.

2. מטרת התוכנית ועיקרי הוראותיה**2.1 מטרת התוכנית**

ביטול תוכנית חא/מק/ג/1/3874

2.2 עיקרי הוראות התוכנית

שינוי יעוד מתחנת תדלוק לשטח דרך, טיפול נופי ומגבלות בניה ופיתוח

2.3 נתונים כמותיים עיקריים בתוכנית

סה"כ שטח התוכנית – דונם	6.81
-------------------------	------

הערות	סה"כ מוצע בתוכנית		שינוי (+/-) למצב המאושר	מצב מאושר	ערך	סוג נתון כמותי
	מפורט	מתארי				
	0		40-	40	מ"ר	מסחר

הערה: נתוני טבלה זו נועדו לאיסוף מידע סטטיסטי ואין בהם כדי לשנות הוראות המצב המאושר סטטוטורית או המוצע בתוכנית זו, לפיכך בכל מקרה של סתירה בין נתוני טבלה זו לנתוני טבלה 5 – "זכויות והוראות בניה – מצב מוצע" (עמ' 11), גובר האמור בטבלה 5.

3. טבלאות יעודי קרקע, תאי שטח ושטחים בתוכנית

3.1 טבלת שטחים

תאי שטח כפופים		תאי שטח	יעוד
		2,1	דרך מאושרת
		4	מגבלות בניה ופיתוח
		3	דרך ואו טיפול נופי

על אף האמור בסעיף 1.7 - במקרה של סתירה בין היעוד או הסימון של תאי השטח בתשריט לבין המפורט בטבלה זו - יגבר התשריט על ההוראות בטבלה זו.

3.2 טבלת שטחים

מצב מוצע		מצב מאושר	
אחוזים	מ"ר	אחוזים	מ"ר
94.62	6,445	94.62	6,445
3.68	251	3.68	251
1.70	116	1.70	116
100	6,812	100	6,812

4 יעודי קרקע ושימושים

שם ייעוד: דרך מאושרת		4.1
שימושים		4.1.1
א. כמשמעותה בסעיף 1 לחוק התו"ב, התשכ"ב 1965 למעט מסילת ברזל, לרבות דרך נופית וכל המבנים והמתקנים המהווים חלק מהדרך, ו/או הדרושים לצרכי הקמתה ו/או תפעולה ולרבות השימושים כמפורט בסעיפים 4.1.1 ב'ז' בהוראות תוכנית מאושרת ג/20357.		
ב.		
ג.		
הוראות		4.1.2
א. כמפורט בהוראות סעיף 4.1.2 בתוכנית מאושרת ג/20357.		
ב.		
ג.		

שם ייעוד: דרך ו/או טיפול נופי		4.2
שימושים		4.2.1
א. ישמש לטיפול ושיקום נופי, מעבר תשתיות ומתקנים הנדסיים, ניקוז ותיעול עילי ותת קרקעי וכן לשימושי דרך ובכלל זה כאמור בסעיף 4.1.1.		
ב.		
ג.		
הוראות		4.2.2
א. כמפורט בהוראות סעיף 4.3.2 א-ד בתוכנית מאושרת ג/20357.		
ב.		
ג.		

שם ייעוד: מגבלות בניה ופיתוח		4.3
שימושים		4.3.1
א. עיבוד חקלאי, הסדרת נחלים ותעלות ניקוז, גינון, שיקום וייצוב הקרקע וכן תשתיות כגון: קווי מים, ביוב, חשמל, ובלבד שיתואמו עם חברת נת"י. לא תותר נגישות ישירה משטחים אלו לדרך 89.		
ב. לא תותר כל בניה או סלילה.		
ג.		
הוראות		4.3.2
א. כמפורט בהוראות סעיף 4.3.2 א-ה בתוכנית מאושרת ג/20357.		
ב.		
ג.		

5. טבלת זכויות והוראות בניה – מצב מוצע

אחורי	ציד-ימני	ציד-שמאלי	קווי בנין (מטר)		מספר קומות	גובה מבנה (מטר)	תכנית (%) משטח תא (השטח)	צפיפות (יח"ד) לדונם (נטו)	מספר יח"ד	אחוזי בניה כוללים (%)	סה"כ שטחי בניה	שטחי בניה מ"ר/אחוזים		גודל מגרש/מוגר/מרבץ (מ"ר)	מס' תא שטח	יעוד
			קדמי	צדדי								מתחת הקובעת לכניסה	מעל הקובעת לכניסה			
												שרות	עיקרי			

לי"ר

6. הוראות נוספות

6.1

הכל ע"פ הוראות תוכנית מאושרת דרך 89 קטע כברי-נהריה ג/20357

6.2

6.3



7. ביצוע התוכנית**7.1 שלבי ביצוע**

מספר שלב	תאור שלב	התנייה

7.2 מימוש התוכנית

מיידי


8. חתימות

שם: ועדה מקומית לתכנון ולבניה חבל אשר תאגיד/שם רשות מקומית:		חתימה: 	תאריך: 7/7/16 מספר תאגיד:	מגיש התוכנית
שם: יעל קוזוקרו-מלאכי תאגיד:		חתימה: 	תאריך: 13.7.16 מספר תאגיד:	עורך התוכנית
שם: ועדה מקומית לתכנון ולבניה חבל אשר תאגיד:		חתימה: 	תאריך: 7/7/16 מספר תאגיד:	יזם בפועל
שם: מנהל מקרקעי ישראל תאגיד:		חתימה:	תאריך:	בעל עניין בקרקע
			מספר תאגיד:	
שם:		חתימה:	תאריך:	בעל עניין בקרקע
			מספר תאגיד:	
שם:		חתימה:	תאריך:	בעל עניין בקרקע
			מספר תאגיד:	

תצהיר עורך התוכנית

אני החתום מטה יעל קוזוקרו, מספר זהות 028975159, מצהיר בזאת כדלקמן:

1. אני ערכתי את תוכנית מס' ג/20959 ששמה ביטול תחנת תדלוק, כברינלהלן – "התוכנית".
2. אני בעל ידע וניסיון בעריכת תוכניות. בעל הכשרה מקצועית בתחום ג"ג ותכנון ערים מספר רשיון ל"ר.
3. אני ערכתי את התוכנית בעצמי ובסיוע יועצים נוספים כמפורט להלן:
 - א. שם היועץ תחום מומחיותו והכשרתו הנושאים בתוכנית שנערכו על ידי/בסיוע יועץ
 - _____
 - ב. _____
 - ג. _____
4. הנני אחראי להכנת כל מסמכי התוכנית (הוראות, תשריט ונספחים) ולכל החומר שנלווה לתוכנית כחומר רקע או כמידע נוסף.
5. הנני מאשר כי לפי מיטב ידיעתי המקצועית, נתוני התוכנית שהגשתי, כמפורט בסעיף 4, נכונים ותואמים את החוק, התקנות, מבנה אחיד לתוכנית והנחיות מוסדות התכנון.
- כמו כן, הנני מאשר כי המסקנות וההמלצות שהגשתי, כאמור, הן נכונות לפי מיטב ידיעתי ושיפוטי.
6. אני מצהיר כי השם דלעיל הוא שמי, החתימה דלמטה היא חתימתי, וכי תוכן תצהירי זה אמת.



חתימת המצהיר

27.8.13
תאריך

הצהרת המודד

הערה: הצהרת המודד מהווה נספח להוראות התכנית. הצהרה מס' 1 תופיע גם ע"ג התשריט.

סעיף 1 ימולא ע"י מודד מוסמך שערך את המדידה המהווה רקע לתוכנית.
 סעיף 2 ימולא ע"י המודד המוסמך שערך את העדכון או אישר את עדכניות המדידה ככל שנערך עדכון או אושרה עדכניות למפה הטופוגרפית/המצבית, לרבות הרקע הקדסטריאלי.

מספר התוכנית : ג/20959

רמת דיוק, הקו הכחול והקדסטר:

- מדידה גרפית.
 קו כחול (בלבד) ברמה אנליטית.
 מדידה אנליטית מלאה ברמת תצ"ר (כולל הקו הכחול).

1. המדידה המקורית

הריני מצהיר בזאת כי מדידת המפה הטופוגרפית/המצבית המהווה רקע לתוכנית זו, נערכה על ידי ביום: 17/2/13 והיא הוכנה לפי הוראות נוהל מבא"ת ובהתאם להוראות החוק ולתקנות המודדים שבתוקף. דיוק הקו הכחול והקדסטר: מדידה גרפית/ קו כחול (בלבד) ברמה אנליטית/ מדידה אנליטית מלאה ברמת תצ"ר (כולל הקו הכחול).

25/7/16
תאריך

954
חתימה

954
מספר רשיון

9.02
שם המודד

2. עדכניות המדידה

הריני מצהיר בזאת כי המפה הטופוגרפית/המצבית המהווה רקע לתוכנית זו, לרבות הרקע הקדסטריאלי, נבדקה על ידי ונמצאה עדכנית/עודכנה ביום: _____ בהתאם להוראות החוק ולתקנות המודדים שבתוקף.

_____ תאריך

_____ חתימה

_____ מספר רשיון

_____ שם המודד

רשימת תיוג – טופס נלווה למילוי על ידי עורך התוכנית

עורך התוכנית: יעל קוזקרו תאריך: 27.8.13 חתימה: _____

1. יש לסמן ✓ במקום המתאים.
 2. יש לוודא כי ניתנה התייחסות לכל השאלות/ הסעיפים המופיעים בטופס.
שימו לב ! רשימה זו אינה גורעת מהוראות החוק ומתקנות התכנון והבניה.

לא	כן	נושא	סעיף בנוהל	תחום הבדיקה
	✓	האם קיימים כל מסמכי התוכנית המוזכרים בסעיף 1.7 בנוהל מבא"ת?	1.7	מסמכי התוכנית
	✓	האם קיימים נספחי תנועה, בינוי, ניקוז וכו'?		
		אם כן, פרט: _____		
	✓	האם מולאו כל סעיפי התוכנית על פי נוהל מבא"ת (או נרשם "לא רלבנטי")?		הוראות התוכנית
	✓	יעודי קרקע לפי טבלאות יעודי הקרקע שבנוהל מבא"ת	6.1, 6.2	תשריט התוכנית ⁽¹⁾
	✓	קיום טבלת שטחים ובדיקה שסך כל השטחים במצב מאושר ומוצע-זהה	2.2.7	
	✓	קיום סימונים (מקרא, חץ צפון, קואורדינטות X, Y ברשת החדשה, קנה מידה, קו כחול שלם וסגור)	2.4.1, 2.4.2	
	✓	קיום תרשימי סביבה (תרשים התמצאות כללית ותרשים הסביבה הקרובה)	2.3.2, 2.3.3	
	✓	התשריט ערוך על רקע של מפת מדידה מעודכנת לשנה אחרונה, כולל חתימה וחותמת ⁽²⁾	4.1	
	✓	קיום תשריט מצב מאושר	4.3	
	✓	קיום תשריט מצב מוצע – בקנה מידה התואם להיקף התוכנית.	4.4	
	✓	התאמה מלאה בין המקרא לבין התשריט בתשריטי מצב מאושר ומוצע (כל אחד בהתאמה)		
	✓	הגדרת קווי בנין מכבישים (סימון בתשריט/ רוטות וכדומה)		
	✓	סימון מרחב תכנון, גבול שיפוט		
	✓	מספר התוכנית		התאמה בין התשריט להוראות התוכנית
	✓	שם התוכנית	1.1	
	✓	מחוז		
	✓	סיווג (סוג, סמכות ואופי התוכנית)	1.4	
	✓	מקום התוכנית (מרחב תכנון מקומי, רשות מקומית)	1.5	
	✓	פרטי בעלי עניין (יזם, מגיש, בעלי קרקע)	1.8	
	✓	חתימות (יזם, מגיש ועורך התוכנית)	8.2	
	✓			

⁽¹⁾ מספרי הסעיפים מתייחסים לחלק ב' בנוהל מבא"ת – "הנחיות לעריכת תשריט התוכנית.
⁽²⁾ יש להתייחס לסעיף 4.1 בחלק ב' בנוהל מבא"ת.

לא	כן	נושא	סעיף בנוהל	תחום הבדיקה
✓		האם התוכנית חייבת בתסקיר השפעה על הסביבה? ⁽³⁾		כללי
✓		האם התוכנית גובלת במחוז שכן?		
		אם כן, פרט: _____		
✓		האם התוכנית גובלת במרחב תכנון מקומי שכן?		
		אם כן, פרט: _____		
✓		האם נדרשת הודעת הפקדה לגופים ציבוריים?		
		אם כן, פרט: _____		
		האם התוכנית כוללת או משנה הוראות בדבר:		
		• שמירה על בניינים או אתרים בעלי חשיבות היסטורית או ארכיאולוגית		
		• שמירת מקומות קדושים		
		• כתי קברות		
✓		האם נדרשת הודעת הפקדה מיוחדת לתוכניות הנוגעות לטיסה?		
✓		צירוף נספח חלוקה/איחוד וחלוקה בהתאם לתקנות התכנון והבניה (תכנית איחוד וחלוקה) התשס"ט - 2009		איחוד וחלוקה
	✓	קיום תצהירים חתומים של עורכי התוכנית	פרק 14	טפסים נוספים (4)
	✓	קיום מסמכים המעידים על היות מגיש התוכנית בעל עניין בקרקע	1.8	
✓		האם כוללת התוכנית עבודות עפר, ייבוא חומרי מילוי ו/או ייצוא חומרי חפירה מתחום הפרויקט בהיקף צפוי של מעל 100,000 ממ"ק?		חומרי חפירה ומילוי (5)
		במידה וכן, האם צורף לתוכנית נספח טיפול בחומרי חפירה ומילוי?		
✓		האם נבדקה התוכנית בדיקה מיקדמית ('Pre-Ruling') מול לשכת התכנון המחוזית/ מינהל התכנון ?		רדיוסי מגן (6)
		האם נמצאה התוכנית חודרת לתחום?		
✓		האם בוצעה בדיקה מלאה לחידרת התוכנית לתחום רדיוסי מגן מול משרד הבריאות ?		
		האם נמצא כי התוכנית חודרת לתחום?		
✓		האם התכנית כוללת הוראה לפיה תוספת בניה למבנה קיים אשר נבנה שלא בהתאם לתקן ישראלי ת"י 413, מותנית חיזוק המבנה כולו ביחד עם התוספת, בפני רעידות אדמה?		חיזוק מבנים בפני רעידות
✓		בתכנית שמשנה שימוש או יעוד של מבנה קיים, האם היא כוללת הוראה בדבר התאמת השימוש המוצע במבנה לדרישות העמידות בכוחות סיסמיים כפי שנקבע בתקן ישראלי ת"י 413 בהתאם לייעודו החדש של המבנה?		
✓		האם התכנית כוללת מנגנון תמרוץ לחיזוק מבנים קיימים בפני רעידות אדמה או לתוספת מרחבים מוגנים במבנים קיימים?		
✓		האם סומנו בתחום התוכנית עצים בוגרים כנדרש?		שמירה על עצים בוגרים (7)

(3) עפ"י תקנות התכנון והבניה, תקנה 2 או 3 (תסקירי השפעה על הסביבה) התשס"ג-2003, או עפ"י החלטת/הנחית מוסד התכנון.

(4) מספרי הסעיפים מתייחסים לחלק א' בנוהל - "הנחיות לעריכת הוראות התוכנית".

(5) ראה התייחסות לנושא בפרק 10 בנוהל ובהנחיות האנף לתכנון נושאי במינהל התכנון באתר האינטרנט של משרד הפנים.

(6) הערה: הבדיקה אינה נדרשת בתוכנית של תוספת בניה לגובה בלבד למבנה קיים ללא שינוי ייעוד.

(7) עפ"י תיקון 89 לחוק התו"ב - שמירה על עצים בוגרים

נספח הליכים סטטוטוריים

עורך התוכנית: יעל קוזוקרו תאריך: 27.8.13 חתימה:

יחס בין התוכנית לבין תוכניות מופקדות			
מספר תוכנית מופקדת	סטטוס טיפול בתוכנית	מספר ילקוט פרסומים	תאריך

שימו לב!: טרם אישורה של התוכנית: יש לעדכן את סעיף 1.6 ולכלול בו תוכניות מופקדות שאושרו בינתיים

יחס בין התוכנית לבין התוספות בחוק			
שם התוספת	תחולת התוספת	שם מוסד התכנון המאשר	תאריך האישור
התוספת הראשונה לעניין קרקע חקלאית ושטחים פתוחים	• התוספת חלה.		
התוספת השניה לעניין סביבה חופית	• התוספת אינה חלה.		
התוספת הרביעית לעניין שימור מבנים	• התוספת אינה חלה.		

אישור על-פי סעיף 109 לחוק		
סעיף	החלטה	תאריך החלטה
סעיף 109 (א)		
סעיף 109 (ב)		

ערר על התוכנית			
שם ועדת הערר	מספר הערר	אישור ועדת הערר	תאריך האישור
ועדת ערר מחוזית- לפי סעיף 12 ג' לחוק.			
ועדת משנה לעררים של הוועדה המחוזית.			
ועדת משנה לעררים של המועצה הארצית.			

שימו לב! הוסיפו סעיף זה רק אם הוגש ערר, ומחקו את השורה/ות שאינן רלבנטיות.