

חוק התכנון והבניה, התשכ"ה - 1965

משרד הפנים
מחוז הצפון ועדה מחוזית
07-2014-02
נתקבל
בארכת יעילות

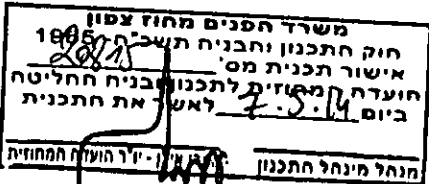
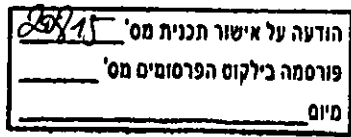
הוראות התוכנית

תוכנית מס' ג/20815

שם תוכנית: הצעת דרך משולבת לגישה לחלקה 53
- אעבלין

מחוז: הצפון
מרחב תכנון מקומי: גבעות אלונים
סוג תוכנית: מפורטת

אישורים

מתן תוקף	הפקדה
	
	

דברי הסבר לתוכנית

הצעת דרך משולבת לגישה לחלקה 53
שינוי לתכניות מפורטת בתוקף ג/984 , ג/6794

דף ההסבר מהווה רקע לתוכנית ואינו חלק ממסמכי הסטטוטוריים.

התוכנית נכנסה לתוקף
ביום 15.06.2009
על-פי החלטת ועדת התכנון
מס' 100/09

מס' תכנית: ג/984
מס' תוכנית: ג/6794
תאריך: 15.06.2009

1. זיהוי וסיווג התוכנית

הצעת דרך משולבת לגישה לחלקה 53

שם התוכנית

1.1 שם התוכנית
ומספר התוכנית

20815/ג

מספר התוכנית

• 3.160 ד.מ.

1.2 שטח התוכנית

• מתן תוקף

שלב

1.3 מהדורות

מספר מהדורה בשלב 1

תאריך עדכון המהדורה 20/06/2014

• תוכנית מפורטת

סוג התוכנית

1.4 סיווג התוכנית

• כן

האם מכילה הוראות של תכנית מפורטת מוסד התכנון המוסמך להפקיד את התוכנית

• ועדה מחוזית

• ל"ך

לפי סעיף בחוק

• תוכנית שמכוחה ניתן להוציא היתרים או הרשאות.

היתרים או הרשאות

• ללא איחוד וחלוקה

סוג איחוד וחלוקה

• לא

האם כוללת הוראות לענין תכנון תלת מימדי

יפורסם
ברשומות

1.5 מקום התוכנית

1.5.1	נתונים כלליים	מרחב תכנון מקומי	גבעות אלונים
		קואורדינטה X	218100
		קואורדינטה Y	747000
1.5.2	תיאור מקום		אעבלין - דרום
1.5.3	רשויות מקומיות בתוכנית	רשות מקומית	מ.מ.אעבלין
		התייחסות לתחום הרשות	• חלק מתחום הרשות
1.5.4	כתובות שבהן חלה התוכנית	נפה יישוב שכונה רחוב מספר בית	עכו אעבלין לי"ר לי"ר לי"ר

יפורסם
ברשומות

1.5.5 גושים וחלקות בתוכנית

מספר גוש	סוג גוש	חלק / כל הגוש	מספרי חלקות בשלמותן	מספרי חלקות בחלקן
12208	• מוסדר	• חלק מהגוש	53	52, 57

הכל על-פי הגבולות המסומנים בתשריט בקו הכחול.

1.5.6 גושים ישנים

מספר גוש	מספר גוש ישן
לי"ר	לי"ר

1.5.7 מגרשים/תאי שטח מתוכניות קודמות שלא נרשמו כחלקות

מספר תוכנית	מספר מגרש/תא שטח
לי"ר	לי"ר

1.5.8 מרחבי תכנון גובלים בתוכנית

לי"ר

1.6 יחס בין התוכנית לבין תוכניות מאושרות קודמות

תאריך	מספר ילקוט פרסומים	הערה ליחס	סוג יחס	מספר תוכנית מאושרת
17/10/1985	3258	תכנית זו משנה רק את המפורט בתכנית זו וכל יתר ההוראות בתכנית ג/984 ממשיכות לחול.	שינוי	ג/984
14/01/1993	4075	תכנית זו משנה רק את המפורט בתכנית זו וכל יתר ההוראות בתכנית ג/6794 ממשיכות לחול.	שינוי	ג/6794

1.7 מסמכי התוכנית

תאריך האישור	גורם מאשר	עורך המסמך	תאריך עריכת המסמך	מספר גיליונות	מספר עמודים	קני"מ	תחלה	סוג המסמך
	ועדה מחוזית	סאמר תיים	20/06/2014	ל"ר	15	ל"ר	• מחייב	הוראות התוכנית
	ועדה מחוזית	סאמר תיים	20/06/2014	1	ל"ר	1:500	• מחייב	תשריט התוכנית
	ועדה מחוזית	סאמר תיים	11/11/2013	1	ל"ר	1:500	• מחייב	נספח עצים בוגרים

כל מסמכי התוכנית מהווים חלק בלתי נפרד ממנה, משלימים זה את זה ויקראו כמקשה אחת. במקרה של סתירה בין המסמכים המחייבים לבין המנחים יגברו המסמכים המחייבים. במקרה של סתירה בין המסמכים המחייבים לבין עצמם תגברנה ההוראות על התשריטים.

1.8 בעלי עניין / בעלי זכויות בקרקע / עורך התוכנית ובעלי מקצוע מטעמו

1.8.1 מגיש התוכנית

גוש / חלקה (י)	דוא"ל	מקס	סלולרי	טלפון	כתובת	מס' תאגיד	שם תאגיד / שם האגיד / שם האגיד / שם רשות מקומית	מספר רשיון	מספר זהות	שם פרטי ומשפחה	מקצוע / תואר
לי"ר	valoneem@jual.org.il	049501526	לי"ר	049861727	אעבלין 30012 שפרעם 20200	לי"ר	לי"ר	לי"ר	2041143	יוסף מרון	לי"ר
			לי"ר	049502021		לי"ר	ועדה מקומית גבעות אלונים	לי"ר	לי"ר	לי"ר	לי"ר

1.8.2 יזם בפועל

דוא"ל	מקס	סלולרי	טלפון	כתובת	מס' תאגיד	שם תאגיד / שם האגיד / שם האגיד / שם רשות מקומית	מספר רשיון	מספר זהות	שם פרטי ומשפחה	מקצוע / תואר
valoneem@jual.org.il	049501526	לי"ר	049502021	שפרעם 20200	לי"ר	לי"ר	לי"ר	לי"ר	2041143	יוסף מרון
		לי"ר	049861727	אעבלין 30012	לי"ר	לי"ר	לי"ר	לי"ר	לי"ר	לי"ר

1.8.3 בעלי עניין בקרקע

דוא"ל	מקס	סלולרי	טלפון	כתובת	מס' תאגיד	שם תאגיד / שם האגיד / שם האגיד / שם רשות מקומית	מספר זהות	שם פרטי ומשפחה	מקצוע / תואר	בעלים
לי"ר	לי"ר	לי"ר	לי"ר	לי"ר	לי"ר	לי"ר	לי"ר	לי"ר	לי"ר	לי"ר

1.8.4 עורך התכנית ובעלי מקצוע מטעמו

דוא"ל	מקס	סלולרי	טלפון	כתובת	מס' תאגיד	שם תאגיד / שם האגיד / שם האגיד / שם רשות מקומית	מספר רשיון	מספר זהות	שם פרטי ומשפחה	מקצוע / תואר
tayyem@bezeqi.net	049500549	0504328152	049861615	אעבלין 30012 תד 2244	לי"ר	לי"ר	766	057581589	סאמר תיים	מודד
tayyem@bezeqi.net	049500549	0504328152	049861615	אעבלין 30012 תד 2244	לי"ר	לי"ר	766	057581589	סאמר תיים	מודד

1.9 הגדרות בתוכנית

בתוכנית זו יהא לכל מונח מהמונחים המפורטים להלן הפרוש המופיע בצד ההגדרה, אלא אם כן משתמע אחרת מהוראות התוכנית או מהקשר הדברים.

מונח	הגדרת מונח
מגורים ב'	כמשמעם בתכנית תקפה ג/6794 עבור אזור מגורים א'

כל מונח אשר לא הוגדר בתוכנית זו, תהיה נודעת לו המשמעות הנתונה לו בחוק התכנון והבניה התשכ"ה – 1965 (להלן "החוק") או בתקנות שהותקנו מכוחו, וזאת בהיעדר כוונה אחרת משתמעת.

2. מטרת התוכנית ועיקרי הוראותיה**2.1 מטרת התוכנית**

הצעת דרך משולבת לגישה לחלקה 53

2.2 עיקרי הוראות התוכנית

הצעת דרך משולבת לגישה לחלקה 53 ע"י שינוי יעוד מאזור מגורים לדרך משולבת.

2.3 נתונים כמותיים עיקריים בתוכנית

סה"כ שטח התוכנית – דונם	3.160
-------------------------	-------

הערות	סה"כ מוצע בתוכנית		שינוי (+/-) למצב המאושר	מצב מאושר	ערך	סוג נתון כמותי
	מפורט	מתארי				
	3595		- 197	3792	מ"ר	מגורים
	24		- 1	25	מס יחיד	

הערה: נתוני טבלה זו נועדו לאיסוף מידע סטטיסטי ואין בהם כדי לשנות הוראות המצב המאושר סטטוטורית או המוצע בתוכנית זו, לפיכך בכל מקרה של סתירה בין נתוני טבלה זו לנתוני טבלה 5 – "זכויות והוראות בניה – מצב מוצע" (עמ' 35), גובר האמור בטבלה 5.

3.3 טבלאות יעודי קרקע, תאי שטח ושטחים בתוכנית

3.1 טבלת שטחים

תאי שטח כפופים		תאי שטח	יעוד
	לי"ר	53	אזור מגורים ב'
	לי"ר	10	דרך משולבת
	לי"ר		

על אף האמור בסעיף 1.7 - במקרה של סתירה בין היעוד או הסימון של תאי השטח בתשריט לבין המפורט בטבלה זו - יגבר התשריט על ההוראות בטבלה זו.

3.2 טבלת שטחים

מצב מוצע		מצב מאושר	
אחוזים	מ"ר	מ"ר	יעוד
94.80%	2996	3160	מגורים א
05.20%	164		דרך משולבת
100.00%	3160	3160	סה"כ

4 יעודי קרקע ושימושים

שם ייעוד: אזור מגורים ב'	4.1
שימושים	4.1.1
בתי מגורים, משרדים לבעלי מקצוע חופשי.	.א.
	.ב.
	.ג.
הוראות	4.1.2
לא יינתן היתר להקמת בניין ולא ישמשו שום קרקע או בניין הנמצאים בתחום התכנית לשום שמוש שהוא, פרט לשימושים המפורטים לעיל.	.א.
	.ב.
	.ג.

שם ייעוד: דרך משולבת	4.1
שימושים	4.1.1
למעבר כלי רכב, מעבר רגלי, מעברי קווי תשתית עילית ותת קרקעית, מתקני דרך.	.ד.
	.ה.
	.ו.
הוראות	4.1.2
	.ד.
	.ה.
	.ו.

5. טבלת זכויות והוראות בניה – מצב מוצע

מגורים ב' / יעוד	מס' תא שטח	גודל מגורש/ מזערי (מ"ר)	שטחי בניה - אחוזים				מספר קומות	קווי בנין (מטר)		תכנית (%) משטח תא (השטח)	צפיפות (יח"ד לדונם נטו)	מגורש בח"ד יח"כ	אחוזי בניה כוללים (%)	שטחי בניה סה"כ (מ"ר)	שטחי בניה - אחוזים		מגורים ב' / יעוד		
			מספר קומות	גובה מנה (מטר)	מספר קומות	מספר קומות		מתחת לקובעת	עיקרי						מתחת לקובעת	עיקרי		עיקרי	שרות
מגורים ב' / יעוד	53	400	3	מטר *	4	15	40	10	4	144	576	*	24	120	400	53			

* ועדה מקומית רשאית לנייד שטחי בנייה ממעל הכניסה אל מתחתיו, ובתנאי שלא יוגדל סה"כ השטח המותר לבנייה לפי טבלה זו.

* ועדה מקומית רשאית לאשר את הבניה הקיימת ותוספות מעליהם לפי הקונסור הקיים וזאת בתנאי שהמבנים עומדים בכל החוראות האחרות של התכנית. "ראה סעיף מבנים קיימים בפרק 6"

6. הוראות נוספות

א. תשתיות:

- 6.1 **מים:**
אספקת מים תהיה מרשת המים המקומית. החיבור לרשת יהיה בתיאום באישור משרד הבריאות ובאישור מהנדס הועדה המקומית.
- 6.2 **ניקוז:**
תנאי לקבלת היתר בניה, הבטחת ניקוז כל השטח בתחום התוכנית, באישור מהנדס הועדה המקומית ובאישור רשות הניקוז האיזורית.
- 6.3 **ביוב:**
תנאי לקבלת היתר בניה, חיבור למערכת הביוב של הישוב, באישור מהנדס הועדה המקומית ובהתאם לתכנית ביוב מאושרת ע"י משרד הבריאות והגורמים המוסמכים לכך.
- 6.4 **הוראות בנושא חשמל:**

א. תנאי למתן היתר בניה יהיה - תיאום עם חברת החשמל בדבר תכנון והקמת חדר שנאים ו/או חדר מיתוג, פרטי קווי חשמל עיליים ותת קרקעיים, והנחיות לגבי מרחקי בניה ומגבלות שימוש מקווי חשמל עיליים ותת קרקעיים קיימים ומתוכננים.

ב. תחנות השנאה:

1. מיקום תחנות ההשנאה יעשה בתאום עם חברת החשמל.
2. בתכנון לאזור מגורים חדש ימוקמו תחנות השנאה, ככל האפשר, בשטחים ציבוריים או מיועדים למתקנים הנדסיים.
3. על אף האמור בסעי' ב' 1 ניתן יהיה בשל אילוצים טכניים או תכנוניים למקם את התחנות או תחנות ההשנאה במרווחים שבין קווי בניין לגבול מגרש, או על עמודי חשמל או משולב במבני מגורים.

ג. איסור בניה בקרבת מתקני חשמל:

לא ייתן היתר בניה לשימושים כגון מגורים, מסחר, תעשייה ומלאכה, תיירות ומבני ציבור, בקרבת מתקני חשל קיימים או מאושרים, אלא במרחקים המפורטים להלן:

מציר הקו	מהתיל הקיצוני / מהכבל / מהמתקן	
	3.00 מ'	א. קו חשמל מתח נמוך - תיל חשוף
	2.00 מ'	ב. קו חשמל מתח נמוך - תיל מבודד
	5.00 מ'	ג. קו חשמל מתח גבוה עד 33 ק"ו - תיל חשוף או מצופה
	2.00 מ'	ד. קו חשמל מתח גבוה עד 33 ק"ו - כבל אוירי מבודד (כא"מ)
20.00 מ'		ה. קו חשמל מתח עליון 110 - 160 ק"ו:
35.00 מ'	-	ו. קו חשמל מתח על-עליון 400 ק"ו
	0.5 מ'	ז. כבלי חשמל מתח נמוך
	3.00 מ'	ח. כבלי חשמל מתח גבוה
	בתאום עם חברת החשמל	ט. כבלי חשמל מתח עליון
	1.00 מ'	י. ארון רשת
	3.00 מ'	יא. שנאי על עמוד

* על אף האמור לעיל תתאפשר הקמתם של מבנים ואו מתקני חשמל במרחקים הקטנים מהנקוב לעיל ובלבד שבוצע תאום עם חברת החשמל לגבי מרחקי בטיחות מפני התחשמלות ובכפוף לכל דין, להקמת מבני תשתית יעשה תאום פרטני בין בעל התשתית לבין חברת החשמל. בתוכנית מתאר המתירה הקמתם של מבנים המכילים חומרים מסוכנים המועדים לדליקה או לפיצוץ תיכלל הוראה, הקובעת כי לא יינתן היתר בניה אלא במרחקי בטיחות שייקבעו בתוכנית המתאר בתיאום עם חברת החשמל לפני תחילת ביצוע עבודות הפירה או בניה יבדוק המבצע את קיומם האפשרי של כבלי חשמל. אין לחפור או לבצע עבודת בניה כלשהי מעל ובקרבה של פחות מ-3 מ' מכבלי חשמל אלא לאחר קבלת אישור מחברת החשמל. לא יינתן היתר לחפירה, חציבה או כריה במרחק הקטן מ-10 מ' מהמסד של עמוד חשמל במתח עליון/ על עליון או 3 מ' מהמסד של עמוד חשמל במתח גבוה/ נמוך ולא תבוצע פעולה כזו, אלא לאחר שניתנה לחברה הזדמנות לחוות דעה על ההיתר המבוקש או הפעולה אותה עומדים לבצע לפי העניין. על אף האמור לעיל, בתחום תוכנית מתאר הקובעת רצועה למעבר קווי חשמל ראשיים -קווי מתח על ועל עליון יחולו הוראות תוכנית מתאר עבורם. על אף האמור בכל תכנית, כלבניה או שימוש מבוקשים בקרבת מתקני חשמל יותרו בכפוף למגבלות הקבועות בסעיף זה.

6.5 אשפה:

סידורי סילוק האשפה יהיו לפי הוראות הרשות המקומית. לא יינתן היתר בניה בשטח תוכנית אלא לאחר שיובטח מקום לפחי האשפה בשטח המגרש ויסומן בהיתר הבניה. לא יינתן היתר בניה אלא לאחר התחייבות היזם לפינוי פסולת הבניה ופינוי עודפי עפר לאתר מוסדר.

ב. הוראות כלליות

1. חלוקה:

תנאי למתן היתרי בניה מכוח תכנית זו כולל עבודות עפר ופריצת דרכים – אישור תשריט איחוד וחלוקה כפי שנדרש בחוק.

2. הפקעות:

כל השטחים המיועדים לפי תוכנית זו לצרכי ציבור יופקעו עפ"י סעיפים 188, 189, 190 בפרק ח' וירשמו על שם הרשות המקומית עפ"י סעיף 26 לחוק התכנון והבניה.

3. רישום:

בהתאם להוראות סעיף 125 לחוק התכנון והבניה.

4. מבנים קיימים:

ועדה מקומית רשאית לתת לגיטימציה למבנים קיימים מופיעים בתשריט יעודי קרקע ושלא עומדים בקווי בניין בתנאים הבאים:

1. עומדים בכל ההוראות האחרות של תכנית זו.
2. לא חודרים לדרכים ושטחים ציבוריים.
3. ננחט הליך לפי סעיף 149 לחוק על מנת לאפשר לשכנים להתנגד למתן היתר.
4. תוספת למבנים כאלה יאושרו רק לאחר מתן לגיטימציה למבנה הקיים. תוספות לפי קו המתאר של הבניין שלא עומדים בקווי הבניין יאושרו רק לאחר נקיטת הליך לפי סעיף 149. תוספות החורגות מקוונטור הבניין הקיים יעמדו בקווי בניין הקבועים בתכנית.

5. תנאים לביצוע התוכנית:

תנאי למתן היתר מכוח תוכנית זו, כולל עבודות עפר ופריצת דרכים, יהיה אישור תכניות כוללות לדרכים, מים, ניקוז וחשמל ע"י הרשויות המוסמכות לכך.

6. היטל השבחה:

היטל השבחה יוטל ויגבה עפ"י הוראות התוספת השלישית לחוק התכנון והבניה.

7. חניה:

החניה תהיה בתחום המגרשים בהתאם להוראות תקנות התכנון והבניה (התקנת מקומות חניה תשמ"ג 1983), או לתקנות התקפות במועד הוצאת ההיתר. תנאי למתן היתר בניה הבטחת מקומות חניה כנדרש בתקנות.

8. הוראות הג"א:

לא יוצא היתר בניה למבנה בשטח התוכנית אלא אם כן כלול בו מקלט או ממ"ד בהתאם לתקנות ההתגוננות האזרחית.

9. כיבוי אש:

קבלת התחייבות ממבקשי ההיתר לביצוע דרישות שרות הכבאות ולשביעות רצונם, תהווה תנאי להוצאת היתר בניה.

10. חיזוק מבנים בפני רעידות אדמה:

ככל שהתכנית מאפשרת תוספת זכויות בניה על מבנה קיים, יש לשלב הוראה בתכנית לפניה היתר לתוספת בניה למבנה קיים אשר נבנה שלא בהתאם לת"י 413, יותנה בהבטחת עמידותו של המבנה כולוביחד עם התוספת, בפני רעידות אדמה, בהתאם לדרישות ת"י 413 וזאת במילוי התנאים הבאים:

- הגשת חוות דעת המבוססת על אבחון לפי ת"י 2413 (הנחיות להערכת עמידות מבנים קיימים ברעידות אדמה ולחיזוקם) בדבר הצורך בחיזוק המבנה בפני רעידות אדמה.
- על הבקשה להיתר יחול נוהל ביצוע בקרה הנדסית הכוללת חיזוק מבנים בפני רעידות אדמה מכוח תמ"א 38 (נספח א' לחוזר מנכ"ל משרד הפנים "עידוד חיזוק מבנים מפני רעידות אדמה על פי תמ"א 38 ואמצעים נוספים מיום 23 ביוני 2008).

11. עודפי עפר ופסולת בנין

היתר בניה יינתן לאחר התחייבות יזם לפינוי פסולת בניה ועודפי עפר לאתר מוסדר ומאושר בלבד. תנאי למתן טופס 4 יהיה אישור מנהלת אתר מורשה על פינוי פסולת בנייה ועודפי עפר לשטחה. הרשות המקומית תהיה רשאית לקבוע ולהגדיר שטחים לאחסנת ביניים וגריסה, של עודפי חפירה ופסולת בנין, בהתאם לשלבי האכלוס ופיתוח השטחים, בכפוף לאישור הועדה המקומית לתכנון ואיגוד ערים להגנת הסביבה. גבולות הישוב הפונים לשטחים פתוחים רגישים מחוץ לגבולות תכנית, יגודרו בזמן העבודות עד לגמר העבודות במתחם הגובל בשטחים פתוחים, למניעת שפיכת עודפי חפירה ופסולת בנין.

12. עצים בוגרים

על תאי שטח בהם מסומנים העצים הבוגרים בתשריט בסימונים של "עץ/קבוצת עצים לשימור", "עץ/קבוצת עצים להעתקה", או "עץ/קבוצת עצים לעקירה"¹ יחולו ההוראות כפי שיקבע ברשיון לפי פקודת היערות וכן ההוראות הבאות (כולן או חלקן):

- לא תותר כריתה או פגיעה בעץ/קבוצת עצים המסומנים לשימור.
- תנאי למתן היתר בניה בתא שטח כאמור – אישור הועדה המקומית לתכנית פיתוח השטח בקנה מידה כפי שיקבע מהנדס הועדה המקומית, לרבות סימון רדיוס צמרת העץ, ככל שידרש.
- תנאי למתן היתר בניה בתא שטח בו מסומן "עץ/קבוצת עצים להעתקה" או "עץ/קבוצת עצים לעקירה" – קבלת רשיון לפי פקודת היערות.
- תנאי למתן היתר בניה בתא שטח בו מסומן "עץ/קבוצת עצים להעתקה" או "עץ/קבוצת עצים לעקירה" – קבלת רשיון לפי פקודת היערות ונטיעת עץ/קבוצת עצים חלופיים בתא השטח. בשטח הפרוייקט יועתקו 8 עצים, ישמרו 7 עצים ויכרתו 9 עצים לפי הנספח לעצים הבוגרים, ביצוע העבודות כריתה/העתקה לאחר קבלת היתרי בניה ורשימות כריתה כדין. העצים שיעודם העתקה – יועתקו בין חודשים דצמבר-פברואר למקומות הקבועים מראש בפקוח צמוד של אגרונום מומחה בתחום. לעצים המועתקים יש לחבר מערכת השקיה במשך 3 שנים לפחות. לעצים שקוטרים 30 ס"מ ומעלה יש להכין תכנית העתקה בשלבים (הכנה מוקדמת כשנה לפני העתקה). היזם יחויב בנטיעת עצים חלופיים במקום העצים המיועדים לכריתה.


7. ביצוע התוכנית**7.1 שלבי ביצוע**


ל"ר.


7.2 מימוש התוכנית


זמן משוער לביצוע תכנית זו – 5 שנים מיום אישורה.


8. חתימות

תאריך: 20/06/2014	חתימה: 	שם: יוסף מרון	מגיש התוכנית
מספר תאגיד:		תאגיד/שם רשות מקומית:	

תאריך: 20/06/2014	חתימה: 	שם:	מגיש התוכנית
מספר תאגיד:		תאגיד/שם רשות מקומית: ועדה מקומית: גבעות אלונים"	

תאריך: 20/06/2014	חתימה: 	שם: סאמר תיים	עורך התוכנית
מספר תאגיד:		תאגיד: ל"ר	

תאריך: 20/06/2014	חתימה: 	שם: יוסף מרון	יזם בפועל
מספר תאגיד:		תאגיד:	

תאריך: 20/06/2014	חתימה: 	שם:	יזם בפועל
מספר תאגיד:		תאגיד: ועדה מקומית: גבעות אלונים"	

תאריך: ל"ר	חתימה:	שם: פרטיים ומ.מ.י.	בעל עניין בקרקע
מספר תאגיד:		תאגיד: ל"ר	

רשימת תיוג – טופס נלווה למילוי על ידי עורך התוכנית

תוכנית מספר: ג/20815 שם התוכנית: הצעת דרך משולבת לגישה לחלקה 53 – אעבלין.

סאמר תיים
 (מספר תיק) 666
 חתימה

עורך התוכנית: סאמר תיים תאריך: 20/06/2014 חתימה:

- יש לסמן ✓ במקום המתאים.
 - יש לוודא כי ניתנה התייחסות לכל השאלות/ הסעיפים המופיעים בטופס.
- שימו לב! רשימה זו אינה גורעת מהוראות החוק ומתקנות התכנון והבניה.

לא	כן	נושא	סעיף בנוהל	תחום הבדיקה
	✓	האם קיימים כל מסמכי התוכנית המוזכרים בסעיף 1.7 בנוהל מבא"ת?	1.7	מסמכי התוכנית
	✓	האם קיימים נספחי תנועה, בינוי, ניקוז וכו'?		
		אם כן, פרט: נספח עצים בוגרים – קנ"מ 1:500		
	✓	האם מולאו כל סעיפי התוכנית על פי נוהל מבא"ת (או נרשם "לא רלבנטי")?		הוראות התוכנית
	✓	יעודי קרקע לפי טבלאות יעודי הקרקע שבנוהל מבא"ת	6.1, 6.2	תשריט התוכנית ⁽¹⁾
	✓	קיום טבלת שטחים ובדיקה שסך כל השטחים במצב מאושר ומוצע-זהה	2.2.7	
	✓	קיום סימונים (מקרא, חץ צפון, קואורדינטות X, Y ברשת החדשה, קנה מידה, קו כחול שלם וסגור)	2.4.1, 2.4.2	
	✓	קיום תרשימי סביבה (תרשים התמצאות כללית ותרשים הסביבה הקרובה)	2.3.2, 2.3.3	
	✓	התשריט ערוך על רקע של מפת מדידה מעודכנת לשנה אחרונה, כולל חתימה וחותמת ⁽²⁾ .	4.1	
	✓	קיום תשריט מצב מאושר	4.3	
	✓	קיום תשריט מצב מוצע – בקנה מידה התואם להיקף התוכנית.	4.4	
	✓	התאמה מלאה בין המקרא לבין התשריט בתשריטי מצב מאושר ומוצע (כל אחד בהתאמה)		
	✓	הגדרת קווי בנין מכבישים (סימון בתשריט/ רוזטות וכדומה)		
	✓	סימון מרחב תכנון, גבול שיפוט		
	✓	מספר התוכנית		התאמה בין התשריט להוראות התוכנית
	✓	שם התוכנית	1.1	
	✓	מחוז		
	✓	סיווג (סוג, סמכות ואופי התוכנית)	1.4	
	✓	מקום התוכנית (מרחב תכנון מקומי, רשות מקומית)	1.5	
	✓	פרטי בעלי עניין (יזם, מגיש, בעלי קרקע)	1.8	
	✓	חתימות (יזם, מגיש ועורך התוכנית)	8.2	

⁽¹⁾ מספרי הסעיפים מתייחסים לחלק ב' בנוהל מבא"ת – "הנחיות לעריכת תשריט התוכנית.
⁽²⁾ יש להתייחס לסעיף 4.1 בחלק ב' בנוהל מבא"ת.

תחום הבדיקה	סעיף בנוהל	נושא	כן	לא
כללי		האם התוכנית חייבת בתסקיר השפעה על הסביבה? ⁽³⁾		✓
		האם התוכנית גובלת במחוז שכן?		✓
		אם כן, פרט: _____		
		האם התוכנית גובלת במרחב תכנון מקומי שכן?		✓
		אם כן, פרט: _____		
		האם נדרשת הודעת הפקדה לגופים ציבוריים?		✓
		אם כן, פרט: _____		
		האם התוכנית כוללת או משנה הוראות בדבר:		
		• שמירה על בניינים או אתרים בעלי חשיבות היסטורית או ארכיאולוגית		✓
		• שמירת מקומות קדושים		✓
	• בתי קברות		✓	
	האם נדרשת הודעת הפקדה מיוחדת לתוכניות הנוגעות לטיסה?		✓	
איחוד וחלוקה		צירוף נספח חלוקה/איחוד וחלוקה בהתאם לתקנות התכנון והבניה (תכנית איחוד וחלוקה) התשס"ט - 2009		✓
טפסים נוספים ⁽⁴⁾	פרק 14	קיום תצהירים חתומים של עורכי התוכנית	✓	
	1.8	קיום מסמכים המעידים על היות מגיש התוכנית בעל עניין בקרקע	✓	
חומרי חפירה ומילוי ⁽⁵⁾		האם כוללת התוכנית עבודות עפר, ייבוא חומרי מילוי ו/או ייצוא חומרי חפירה מתחום הפרויקט בהיקף צפוי של מעל 100,000 ממ"ק?		✓
		במידה וכן, האם צורף לתוכנית נספח 'טיפול בחומרי חפירה ומילוי'?		✓
רדיוסי מגן ⁽⁶⁾		האם נבדקה התוכנית בדיקה מיקדמית ('Pre-Ruling') מול לשכת התכנון המחוזית/מינהל התכנון? האם נמצאה התוכנית חודרת לתחום?		✓
		האם בוצעה בדיקה מלאה לחדירת התוכנית לתחום רדיוסי מגן מול משרד הבריאות? האם נמצא כי התוכנית חודרת לתחום?		✓
חיזוק מבנים בפני רעידות		האם התכנית כוללת הוראה לפיה תוספת בניה למבנה קיים אשר נבנה שלא בהתאם לתקן ישראלי ת"י 413, מותנית חיזוק המבנה כולו ביחד עם התוספת, בפני רעידות אדמה?		✓
		בתכנית שמשנה שימוש או יעוד של מבנה קיים, האם היא כוללת הוראה בדבר התאמת השימוש המוצע במבנה לדרישות העמידות בכוחות סיסמיים כפי שנקבע בתקן ישראלי ת"י 413 בהתאם לייעודו החדש של המבנה?		✓
		האם התכנית כוללת מנגנון תמרוץ לחיזוק מבנים קיימים בפני רעידות אדמה או לתוספת מרחבים מוגנים במבנים קיימים?		✓
שמירה על עצים בוגרים ⁽⁷⁾		האם סומנו בתחום התוכנית עצים בוגרים כנדרש?		✓

⁽³⁾ עפ"י תקנות התכנון והבניה, תקנה 2 או 3 (תסקירי השפעה על הסביבה) התשס"ג-2003, או עפ"י החלטת/הנחיית מוסד התכנון.

⁽⁵⁾ ראה התייחסות לנושא בפרק 10 בנוהל ובהנחיות האגף לתכנון נושאי מינהל התכנון באתר האינטרנט של משרד הפנים.

⁽⁶⁾ הערה: הבדיקה אינה נדרשת בתוכנית של תוספת בניה לגובה בלבד למבנה קיים ללא שינוי ייעוד.

⁽⁷⁾ עפ"י תיקון 89 לחוק התו"ב - שמירה על עצים בוגרים

תצהירים

תצהיר עורך התוכנית

אני החתום מטה סאמר תיים (שם), מספר זהות 057581589,
מצהיר בזאת כדלקמן:

1. אני ערכתי את תוכנית מס' ג/20815 ששמה הצעת דרך משולבת לגישה לחלקה 53 – אעבלין (להלן – "התוכנית").

2. אני בעל ידע וניסיון בעריכת תוכניות. בעל הכשרה מקצועית בתחום מדידות מספר רשיון 766.
3. אני ערכתי את התוכנית בעצמי ובסיוע יועצים נוספים כמפורט להלן:

שם היועץ תחום מומחיותו והכשרתו הנושאים בתוכנית שנערכו על ידי/בסיוע יועץ

א. _____

ב. _____

ג. _____


4. הנני אחראי להכנת כל מסמכי התוכנית (הוראות, תשריט ונספחים) ולכל החומר שנלווה לתוכנית כחומר רקע או כמידע נוסף.

5. הנני מאשר כי לפי מיטב ידיעתי המקצועית, נתוני התוכנית שהגשתי, כמפורט בסעיף 4, נכונים ותואמים את החוק, התקנות, מבנה אחיד לתוכנית והנחיות מוסדות התכנון.

כמו כן, הנני מאשר כי המסקנות וההמלצות שהגשתי, כאמור, הן נכונות לפי מיטב ידיעתי ושיפוטי.

6. אני מצהיר כי השם דלעיל הוא שמי, החתימה דלמטה היא חתימתי, וכי תוכן תצהירי זה אמת.

סאמר תיים



חתימת המצהיר

20/06/2014

תאריך

הצהרת המודד

הערה: הצהרת המודד מהווה נספח להוראות התכנית. הצהרה מס' 1 תופיע גם ע"ג התשריט.

סעיף 1 ימולא ע"י מודד מוסמך שערך את המדידה המהווה רקע לתוכנית.
סעיף 2 ימולא ע"י המודד המוסמך שערך את העדכון או אישר את עדכניות המדידה ככל שערך עדכון או אושרה עדכניות למפה הטופוגרפית/המצבית, לרבות הרקע הקדסטריאלי.


מספר התוכנית: 20815 / ג

רמת דיוק, הקו הכחול והקדסטר:

- מדידה גרפית.
 קו כחול (בלבד) ברמה אנליטית.
 מדידה אנליטית מלאה ברמת תצ"ר (כולל הקו הכחול).

1. המדידה המקורית

הריני מצהיר בזאת כי מדידת המפה הטופוגרפית/המצבית המהווה רקע לתוכנית זו, נערכה על ידי ביום: 28/09/2013 והיא הוכנה לפי הוראות נוהל מבא"ת ובהתאם להוראות החוק ולתקנות המודדים שבתוקף. דיוק הקו הכחול והקדסטר: מדידה גרפית/ קו כחול (בלבד) ברמה אנליטית/ מדידה אנליטית מלאה ברמת תצ"ר (כולל הקו הכחול).

<u>20/06/2014</u> תאריך	 חתימה	<u>766</u> מספר רשיון	<u>סאמר תיים</u> שם המודד
----------------------------	--	--------------------------	------------------------------


2. עדכניות המדידה

הריני מצהיר בזאת כי המפה הטופוגרפית/המצבית המהווה רקע לתוכנית זו, לרבות הרקע הקדסטריאלי, נבדקה על ידי ונמצאה עדכנית/עודכנה ביום: 0000000 בהתאם להוראות החוק ולתקנות המודדים שבתוקף.

<u>-----</u> תאריך	<u>-----</u> חתימה	<u>766</u> מספר רשיון	<u>סאמר תיים</u> שם המודד
-----------------------	-----------------------	--------------------------	------------------------------

נספח הליכים סטטוטוריים

תוכנית מספר: ג/20815 שם התוכנית: הצעת דרך משולבת לגישה לחלקה 53 – אעבלין.



 סאמר תיים

עורך התוכנית: סאמר תיים תאריך: 20/06/2014 חתימה:

יחס בין התוכנית לבין תוכניות מופקות			
מספר תוכנית מופקדת	סטטוס טיפול בתוכנית	מספר ילקוט פרסומים	תאריך

שימו לב!: טרם אישורה של התוכנית: יש לעדכן את סעיף 1.6 ולכלול בו תוכניות מופקות שאושרו בינתיים

יחס בין התוכנית לבין התוספות בחוק			
שם התוספת	תחולת התוספת	שם מוסד התכנון המאשר	תאריך האישור
התוספת הראשונה לעניין קרקע חקלאית ושטחים פתוחים	• התוספת אינה חלה.		
התוספת השניה לעניין סביבה חופית	• התוספת אינה חלה.		
התוספת הרביעית לעניין שימור מבנים	• התוספת אינה חלה.		

אישור על-פי סעיף 109 לחוק		
סעיף	החלטה	תאריך ההחלטה
סעיף 109 (א)		
סעיף 109 (ב)		