

2000260419-1

תכנית מס' ג/20729

מבא"ת 2006

# חוק התכנון והבניה, התשכ"ה - 1965

משרד הפנים  
 מחוז הצפון ועדה מחוזית  
 17-11-2014  
 נתקבל  
 גרסה עילית

## הוראות התוכנית

תוכנית מס' ג/20729


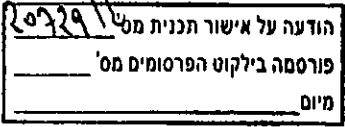
שינוי תוואי שביל להולכי רגל

מחוז: הצפון

מרחב תכנון מקומי: מבוא העמקים

סוג תוכנית: מפורטת

### אישורים

מתן תוקף	הפקדה
	
	

## דברי הסבר לתוכנית

תוכנית זו משנה שביל להולכי רגל לדרך רגילה, שמשת כלי רכב בנוסף להולכי רגל, תואי הדרך המוצעת משתלב עם הדרך הקיים בשטח, ומאפשר ניצול יעיל במגרש 25/9.

דף ההסבר מהווה רקע לתוכנית ואינו חלק ממסמכיה הסטטוטוריים.

<b>1. זיהוי וסיווג התוכנית</b>
--------------------------------

שם התוכנית ומספר התוכנית	שם התוכנית	שינוי תווי שביל להולכי רגל	יפורסם ברשומות
1.1	שם התוכנית ומספר התוכנית	20729/ג	
1.2	שטח התוכנית	690 מ"ר	
1.3	מהדורות	<ul style="list-style-type: none"> <li>מתן תוקף</li> </ul>	
	שלב	1	
	מספר מהדורה בשלב	23.10.2014	
	תאריך עדכון המהדורה		
1.4	סיווג התוכנית	<ul style="list-style-type: none"> <li>סוג התוכנית</li> <li>תוכנית מפורטת</li> <li>האם מכילה הוראות של תכנית מפורטת</li> <li>מוסד התכנון המוסמך להפקיד את התוכנית</li> <li>ועדה מחוזית</li> </ul>	יפורסם ברשומות
	לפי סעיף בחוק	ליך	
	היתרים או הרשאות	<ul style="list-style-type: none"> <li>תוכנית שמכוחה ניתן להוציא היתרים או הרשאות.</li> </ul>	
	סוג איחוד וחלוקה	ללא איחוד ותלוקה.	
	האם כוללת הוראות לענין תכנון תלת מימדי	לא	

**1.5 מקום התוכנית**

1.5.1 נתונים כלליים מרחב תכנון מקומי מבוא העמקים

קואורדינטה X 232400

קואורדינטה Y 739450

1.5.2 תיאור מקום מרכז כפר כנא

1.5.3 רשויות מקומיות רשות מקומית מ.מ.כפרכנא

התייחסות לתחום הרשות נפה • חלק מתחום הרשות

1.5.4 כתובות שבהן חלה התוכנית יישוב כפר כנא

יפורסם ברשומות

שכונה -

רחוב -

מספר בית -

**1.5.5 גושים וחלקות בתוכנית**

מספר גוש	סוג גוש	חלק / כל הגוש	מספרי חלקות בשלמותן	מספרי חלקות בחלקן
17398	• מוסדר	• חלק מהגוש		25,24

הכל על-פי הגבולות המסומנים בתשריט בקו הכחול.

**1.5.6 גושים ישנים**

מספר גוש	מספר גוש ישן
לי"ר	

**1.5.7 מגרשים/תאי שטח מתוכניות קודמות שלא נרשמו כחלקות**

מספר תוכנית	מספר מגרש/תא שטח
לי"ר	

**1.5.8 מרחבי תכנון גובלים בתוכנית**

לי"ר
------

**1.6 יחס בין התוכנית לבין תוכניות מאושרות קודמות**

תאריך	מספר ילקוט פרסומים	הערה ליחס	סוג יחס	מספר תוכנית מאושרת
1.8.99	4790		שינוי	8588/ג

## 1.7 מסמכי התוכנית

תאריך האישור	גורם מאשר	עורך המסמך	תאריך עריכת המסמך	מספר גיליונות	מספר עמודים	קני"מ	תחלה	סוג המסמך
		חסן מוחמד	26.08.2014		20		• מחייב	הוראות התוכנית
		חסן מוחמד	26.08.2014	1		1:250	• מחייב	תשריט התוכנית
		ניסאן מזאווי	26.08.2014	1		1:250	• מנחה	נספח תחבורה
		חסן מוחמד	26.08.2014	1		1:250	• מחייב	נספח עצים

כל מסמכי התוכנית מהווים חלק בלתי נפרד ממנה, משלימים זה את זה ויקראו כמקשה אחת. במקרה של סתירה בין המסמכים המחייבים לבין המסמכים יגברו המסמכים המחייבים. במקרה של סתירה בין המסמכים המחייבים לבין המסמכים המחייבים על התשריטים.

## 1.8 בעלי עניין/ בעלי זכויות בקרקע/ עורך התוכנית ובעלי מקצוע מטעמו

### 1.8.1 מגיש התוכנית

גוש/ חלקה(י)	דוא"ל	פקס	סלולרי	טלפון	כתובת	מס' תאגיד	שם תאגיד / שם רשות מקומית	מספר רישיון	מספר זהות	שם פרטי ומשפחה	שם פרטי / תואר
		04-6335195		14-6517741	16930 כפר כנא	תאגיד	רשות מקומית			מ.מ.כפר כנא	

### 1.8.2 יזם במועל

דוא"ל	פקס	סלולרי	טלפון	כתובת	מס' תאגיד	שם תאגיד / שם רשות מקומית	מספר רישיון	מספר זהות	שם פרטי ומשפחה	שם פרטי / תואר
	04-6335195		14-6517741	16930 כפר כנא	תאגיד	רשות מקומית			מ.מ.כפר כנא	

### 1.8.3 בעלי עניין בקרקע

דוא"ל	פקס	סלולרי	טלפון	כתובת	מס' תאגיד	שם תאגיד/שם רשות מקומית	מספר זהות	שם פרטי ומשפחה	שם פרטי / תואר	מ.מ.כפר כנא ופרטיים	בעלים
	04-6335195		14-6517741	16930 כפר כנא	תאגיד	רשות מקומית					

### 1.8.4 עורך התכנית ובעלי מקצוע מטעמו

דוא"ל	פקס	סלולרי	טלפון	כתובת	מס' תאגיד	שם תאגיד/ שם רשות מקומית	מספר רישיון	מספר זהות	שם פרטי ומשפחה	שם פרטי / תואר	מקצוע / תואר
Hasan_m@b ezeqint.net		050-5325772		ת.ד. 384 נצרת			38379			חסן מוחמד	אדריכל
			04-6453206	כפר ריינה			576			נואטחה כמאל	מודד
	04-6566475	0505589133		נצרת ת.ד. 8064						גיסאן מזאווי	מהנדס תנועה
			16000	מיקוד 16000							

**1.9 הגדרות בתוכנית**

בתוכנית זו יהא לכל מונח מהמונחים המפורטים להלן הפרוש המופיע בצד ההגדרה, אלא אם כן משתמע אחרת מהוראות התוכנית או מהקשר הדברים.

מונח	הגדרת מונח
לי"ר	

כל מונח אשר לא הוגדר בתוכנית זו, תהיה נודעת לו המשמעות הנתונה לו בחוק התכנון והבניה התשכ"ה – 1965 (להלן "החוק") או בתקנות שהותקנו מכוחו, וזאת בהיעדר כוונה אחרת משתמעת.

**2. מטרת התוכנית ועיקרי הוראותיה****2.1 מטרת התוכנית**

שינוי תוואי שביל הולכי רגל

**2.2 עיקרי הוראות התוכנית**

שינוי יעוד משביל הולכי רגל למגורים ב'  
שינוי יעוד ממגורים א לדרך  
שינוי יעוד משביל הולכי רגל לדרך

**2.3 נתונים כמותיים עיקריים בתוכנית**

סה"כ שטח התוכנית – דונם	0.690
-------------------------	-------

הערות	סה"כ מוצע בתוכנית		שינוי (+/-) למצב המאושר	מצב מאושר	ערך	סוג נתוני כמותי
	מתארי	מפורט				
		784.80	+50.40	734.40	מ"ר	מגורים
		5	0	5	מס' יח"ד	

**הערה:** נתוני טבלה זו נועדו לאיסוף מידע סטטיסטי ואין בהם כדי לשנות הוראות המצב המאושר סטטוטורית או המוצע בתוכנית זו, לפיכך בכל מקרה של סתירה בין נתוני טבלה זו לנתוני טבלה 5 – "זכויות והוראות בניה – מצב מוצע" (עמ' 11), גובר האמור בטבלה 5.



### 3. סבלאות יעודי קרקע, תאי שטח ושטחים בתוכנית

#### 3.1 טבלת שטחים

תאי שטח כפופים		תאי שטח		יעוד
		אתר עתיקות	1	מגורים ב'
		אתר עתיקות	100	דרך מוצעת

על אף האמור בסעיף 1.7 - במקרה של סתירה בין היעוד או הסימון של תאי השטח בתשריט לבין המפורט בטבלה זו - יגבר התשריט על ההוראות בטבלה זו.

#### 3.2 טבלת שטחים

מצב מוצע		מצב מאושר		יעוד
אחוזים	מ"ר	אחוזים	מ"ר	
79.0	545	73.9	510	מגורים א' *
21.0	145	26.1	180	שביל הולכי רגל
100	690	100	690	סה"כ

\* יעוד שלא ע"פ מבא"ת

<b>4 יעודי קרקע ושימושים</b>
------------------------------

<b>4.1 שם ייעוד: מגורים ב'</b>	
<b>שימושים</b>	<b>4.1.1</b>
עפ"י מגורים א' בתכנית מס' ג/8588 המאושרת	א.
<b>הוראות</b>	<b>4.1.2</b>
עפ"י מגורים א' בתכנית מס' ג/8588 המאושרת	א.

<b>4.2 שם ייעוד: דרך מוצעת</b>	
<b>שימושים</b>	<b>4.2.1</b>
תשמש למעבר כלי רכב, מדרכות, מעבר תשתיות, .	א.
<b>הוראות</b>	<b>4.2.2</b>
אסורה כל בניה בתחום הדרך למעט מתקני דרך	א.

**5. טבלת זכויות והוראות בניה – מצב מוצע**

אחורי	קווי בנין (מטר)		מספר קומות		גובה מבנה (מטר)	תכנית (%) משטח תא השטח)	צפיפות (יחיד לנ"מ)	מספר יחיד מספר בניה כוללים (%) אחוזי	סה"כ שטחי בניה	שטחי בניה מ"ר/אחוזים		גודל מגרש/ מזערי/ מרבי (מ"ר)	מס' הא שטח	יעוד
	ציד-ימני	ציד-שמאלי	מתחת לקובעת	מעל לקובעת						מתחת לקובעת	מעל לקובעת			
													1	
עפ"י מגורים א' בתכנית מס' ג/8588 המאושרת														
														מגורים ב'

## 6. הוראות נוספות

### 6.1 היטל השבחה :

א. הוועדה המקומית תטיל ותגבה היטל השבחה בהתאם להוראות התוספת השלישית לחוק.  
 ב. לא יוצאו היתר בניה במקרקעין קודם ששולם היטל השבחה המגיע אותה שעה בשל אותם מקרקעין, או שניתנה ערבות לתשלום בהתאם להוראות החוק.

### 6.2 מים :

אספקת מים תהיה מרשת המים המקומית. החיבור לרשת יהיה בתאום ובאישור משרד הבריאות ובאישור מהנדס הועדה המקומית.

### 6.3 חניה :

החניה תהיה בתחום המגרשים בהתאם להוראות תקנות התכנון והבניה (התקנת מקומות חניה תשמ"ג 1983), או לתקנות התקפות במועד הוצאת ההיתר. תנאי למתן היתר בניה הבטחת מקומות חניה כנדרש בתקנות.

### 6.4 מתקני תקשורת :

מתקני התקשורת בבנין יותקנו בהתאם להוראות חלק י' בתוספת השניה לתקנות התכנון והבניה (בקשה להיתר, תנאי ואגרות). התש"ל-1970 ובהתאם להנחיות מהנדס הוועדה המקומית.

### 6.5 פיקוד העורף :

לא יוצא היתר בניה למבנה בשטח התוכנית אלא אם כן כלול בו מקלט או ממ"ד בהתאם לתקנות ההתגוננות האזרית.

### 6.6 פיתוח תשתית :

- א. בהתאם למתן היתר בניה יקבעו דרכי ביצוע של כל עבודות התשתית לרבות קו ביוב ו/או קו ניקוז, ו/או תא ביוב, ו/או דרך, ו/או עמוד תאורה, ו/או קוי תאורה, ו/או מרכזיית תאורה וכל העבודות הכרוכות בביצוע הנ"ל וכדומה (להלן: עבודות התשתית) המצויים בתוך תחומי המקרקעין ובסמוך למקרקעין כפי שיקבע על ידי מהנדס המועצה.
- ב. כל מערכות התשתית שבתחום התכנית כולל חשמל (למעט קו מתח עליון), תקשורת(למעט מתקנים סלולריים), צינורות ביוב ומים ראשיים וכיו"ב תהיינה תת-קרקעית.
- ג. בעל היתר הבניה יעתיק, במידת הצורך וכתנאי להיתר בניה, את התשתיות וכל המתקנים והאביזרים הקיימים, הכרוכים בהם, למקום מתאים, שיקבע מהנדס המועצה.
- ד. אישור אגף המים במועצה בדבר חיבור הבנין לרשת המים.

### 6.7 הוראות בנושא חשמל :

אישור בניה מתחת ובקרבת קווי חשמל :  
 לא יינתן היתר בניה לבנין או חלק ממנו מתחת לקוי חשמל עיליים. בקרבת קווי חשמל עיליים יינתן היתר בניה רק במרחקים המפורטים מטה, מקו אנכי משוך אל הקרקע בין התיל הקיצוני הקרוב ביותר של קווי החשמל, לבין החלק הבולט או הקרוב ביותר של המבנה :

ברשת מתח נמוך עם תיילים חשופים	3.0 מ'
בקו מתח נמוך עם תיילים מבודדים וכבלים אוויריים	2.0 מ'
בקו מתח גבוה עד 33 ק"ו	5.0 מ'
בקו מתח עליון עד 160 ק"ו (עם שדות עד 300 מטר)	20.0 מטר מציר הקו
בקו מתח על 400 ק"ו (עם שדות עד 500 מטר)	35.0 מטר מציר הקו
מהנקודה הקרובה ביותר לארון רשת	1.0 מטר
מהנקודה הקרובה ביותר לשנאי על עמוד	3.0 מטר

אין לבניות מעל לכבלי חשמל תת קרקעיים ולא המרחק קטן מ-3 מטר מכבלים מתח גבוה ו-0.5 מטר מכבלים מתח נמוך.

אין לחפור מעל ובקרבת לכבלי חשמל תת קרקעיים, אלא רק לאחר קבלת אישור והסכמה מחברת החשמל.

המרחקים האנכיים והמזעריים מקווי חשמל עד לפני כביש סופיים ייקבעו לאחר תאום וקביעת הנחיות עם חברת החשמל

**6.8 חלוקה:**

לא יוצא היתר בניה בתחום תוכנית זו אלא לאחר אישור תשריט חלוקה כחוק. על ידי הוועדה המקומית.

**6.9 הפקעות:**

כל השטחים המיועדים לפי תוכנית זו לצורכי ציבור יופקעו עפ"י סעיפים 188, 189, 190 בפרק ח' וירשמו על שם הרשות המקומית עפ"י סעיף 26 לחוק התכנון והבניה.

**6.10 תנאים לביצוע התוכנית:**

תנאי למתן היתר מכוח תוכנית זו, כולל עבודות עפר ופריצת דרכים, יהיה אישור תכניות כוללות לדרכים, מים, ניקוז וחשמל ע"י הרשויות המוסמכות לכך.

**6.11 ניקוז:**

תנאי לקבלת היתר בניה, הבטחת ניקוז כל השטח בתחום התוכנית, באישור מהנדס הוועדה המקומית ובאישור רשות הניקוז האזורית.

**6.12 ביוב:**

תנאי לקבלת היתר בניה, חיבור למערכת הביוב של הישוב, באישור מהנדס הוועדה המקומית ובהתאם לתוכנית ביוב מאושרת ע"י משרד הבריאות והגורמים המוסמכים לכך.

**6.13 אשפה:**

סידורי סילוק האשפה יהיו לפי הוראות הרשות המקומית. לא יינתן היתר בניה בשטח תוכנית אלא לאחר שיובטח מקום לפחי האשפה בשטח המגרש ויסומן בהיתר הבניה. לא יינתן היתר בניה אלא לאחר התחייבות היזם לפינוי פסולת הבניה ופינוי עודפי עפר לאתר מוסדר.

**6.14 עתיקות:**

בשטח העתיקות לא תותר כל עבודה ללא אישור מרשות העתיקות עפ"י סעיף 29 א' לחוק העתיקות תשל"ח.

**6.15 שירותי כבאות:**

תנאי היתר בניה, יהיה תאום הבקשה עם רשות הכבאות אם ידרש.

**6.16 הריסת מבנים:**

תנאי למתן היתר בניה הינו הריסת הבנייה המסומנת להריסה בתשריט.

**6.16 עצים בוגרים**

על תאי שטח בהם מסומנים בתשריט עצים להעתקה/עקירה יחולו ההוראות כפי שייקבע ברשיון לפי פקודת פקיד היערות וכן ההוראות הבאות:  
א. תנאי למתן היתר בניה בתא שטח שבו מסומנים עצים להעתקה/עקירה הינו קבלת רשיון לפי פקודת היערות".

**7. ביצוע התוכנית****7.1 שלבי ביצוע**


מספר שלב	תאור שלב	התנייה
	לייר	

**7.2 מימוש התוכנית**

זמן משוער לתחילת מומש תוכנית זו הינו מיד לאחר אישורה

**8. חתימות**

תאריך: 24.04.2012	חתימה:	שם:	מגיש התוכנית
מספר תאגיד:		תאגיד/שם רשות מקומית: מ.מ.כפר כנא	
תאריך: 24.04.2012	חתימה:	שם:	עורך התוכנית
מספר תאגיד:		תאגיד:	
תאריך: 24.04.2012	חתימה:	שם:	יזם בפועל
מספר תאגיד:		תאגיד: מ.מ.כפר כנא	
תאריך: 24.04.2012	חתימה:	שם:	בעל עניין בקרקע
מספר תאגיד:		תאגיד: מ.מ.כפר כנא ופרטיים	



3/11/14

## רשימת תיוג – טופס נלווה למילוי על ידי עורך התוכנית

1. יש לסמן ✓ במקום המתאים.  
 2. יש לוודא כי ניתנה התייחסות לכל השאלות/ הסעיפים המופיעים בטופס.

לא	כן	נושא	סעיף בנוהל	תחום הבדיקה
✓		האם התוכנית חייבת בתסקיר השפעה על הסביבה? <sup>(1)</sup>		כללי
✓		האם התוכנית גובלת במחוז שכן?		
		אם כן, פרט: _____		
✓		האם התוכנית גובלת במרחב תכנון מקומי שכן?		
		אם כן, פרט: _____		
✓		האם נדרשת הודעת הפקדה לגופים ציבוריים?		
		אם כן, פרט: _____		
		האם התוכנית כוללת או משנה הוראות בדבר:		
✓		• שמירה על בניינים או אתרים בעלי חשיבות היסטורית או ארכיאולוגית		
✓		• שמירת מקומות קדושים		
✓		• בתי קברות		
✓		האם נדרשת הודעת הפקדה מיוחדת לתוכניות הנוגעות לטיסה?		
✓		האם נבדקה התוכנית בדיקה 'פרה-רולית' (מול לשכת התכנון המחוזית/ מינהל התכנון)?		רדיוסי מגן (2)
✓		האם נמצאה התוכנית חודרת לתחום?		
✓		האם בוצעה בדיקה מלאה לחדירת התוכנית לתחום רדיוסי מגן מול משרד הבריאות?		
✓		האם נמצא כי התוכנית חודרת לתחום?		
✓		מספר התוכנית		התאמה בין התשריט להוראות התוכנית
	✓	שם התוכנית	1.1	
	✓	מחוז		
	✓	סיווג (סוג, סמכות ואופי התוכנית)	1.4	
	✓	מקום התוכנית (מרחב תכנון מקומי, רשות מקומית)	1.5	
	✓	פרטי בעלי עניין (יזם, מגיש, בעלי קרקע)	1.8	
	✓	חתימות (יזם, מגיש ועורך התוכנית)	8.2	

<sup>(1)</sup> עפ"י תקנות התכנון והבניה, תקנה 2 או 3 (תסקירי השפעה על הסביבה) התשי"ג-2003.  
<sup>(2)</sup> הערה: הבדיקה אינה נדרשת בתוכנית של תוספת בניה לגובה בלבד למבנה קיים ללא שינוי ייעוד.

לא	כן	נושא	סעיף בנוהל	תחום הבדיקה
	√	האם מולאו כל סעיפי התוכנית על פי נוהל מבא"ת (או נרשם "לא רלבנטי")?		הוראות התוכנית
	√	האם קיימים כל מסמכי התוכנית המוזכרים בסעיף 1.7 בנוהל מבא"ת?	1.7	מסמכי התוכנית
	√	האם קיימים נספחי תנועה, בינוי וכו'?		
		אם כן, פרט: _____		
	√	יעודי קרקע לפי טבלאות יעודי הקרקע שבנוהל מבא"ת	6.1 6.2	תשריט התוכנית (3)
	√	קיום טבלת שטחים ובדיקה שסך כל השטחים במצב מאושר ומוצע-זהה	2.2.7	
	√	קיום סימונים (מקרא, חץ צפון, קואורדינטות X,Y ברשת החדשה, קנה מידה, קו כחול שלם וסגור)	2.4.1 2.4.2	
	√	קיום תרשימי סביבה (תרשים התמצאות כללית ותרשים הסביבה הקרובה)	2.3.2 2.3.3	
	√	התשריט ערוך על רקע של מפת מדידה מעודכנת לשנה אחרונה, כולל חתימה וחתימת <sup>(4)</sup> .	4.1	
	√	קיום תשריט מצב מאושר	4.3	
	√	קיום תשריט מצב מוצע – בקנה מידה התואם להיקף התוכנית	4.4	
	√	התאמה מלאה בין המקרא לבין התשריט בתשריטי מצב מאושר ומוצע (כל אחד בהתאמה)		
	√	הגדרת קווי בנין מכבישים (סימון בתשריט/ רוזטות וכדומה)		
	√	סימון מרחב תכנון, גבול שיפוט		
	√	קיום נסח רישום מקורי ועדכני של החלקות הקיימות	1.8	איחוד וחלוקה (5)
	√	קיום טבלת הקצאה ואיזון – ערוכה ע"י שמאי מוסמך (בתוכנית איחוד וחלוקה ללא הסכמה) או: קיום חתימה של כל בעלי הזכויות בתחום האיחוד והחלוקה (בתוכנית איחוד וחלוקה בהסכמה)	פרק 12	
	√	קיום תצהירים חתומים של עורכי התוכנית	פרק 14	טפסים נוספים (5)
	√	קיום מסמכים המעידים על היות מגיש התוכנית בעל עניין בקרקע	1.8	

(3) מספרי הסעיפים מתייחסים לחלק ב' בנוהל מבא"ת – "הנחיות לעריכת תשריט התוכנית".

(4) יש להתייחס לסעיף 1.5.5 בחלק א' בנוהל מבא"ת.

(5) מספרי הסעיפים מתייחסים לחלק א' בנוהל מבא"ת – "הנחיות לעריכת הוראות התוכנית".



<b>תצהיר בעל מקצוע שהשתתף בעריכת תוכנית</b>
---

אני החתום מטה למנו מ/מ.ו. (שם), מספר זהות 023498785

מצהיר בזאת בכתב כדלקמן:

1. אני השתתפתי בעריכתה של תוכנית מס' ג/229 ששמה ע.נ. קולנו. ציף אבול' ידן (להלן – ה"תוכנית").
2. אני מומחה לתחום תכנון ויש בידי תעודה מטעם המנהל (הגוף המוסמך לרישוי בעלי המקצוע בתחום זה) שמספרה הוא 79631 או לחילופין (מחק את המיותר):  
אני מומחה בתחום \_\_\_\_\_ שלא חלה לגביו חובת רישוי.
3. אני השתתפתי בעריכת / ערכתי את הנושאים \_\_\_\_\_ בתוכנית.
4. אני בעל המומחיות וההכשרה המתאימה לחוות את דעתי המקצועית בנושאים המפורטים בסעיף 3 לעיל והנאמר בתוכנית בנושא משקף את חוות דעתי המקצועית.
5. הנני אחראי לתוכן הפרקים/נושאים בתוכנית אותם ערכתי ושהשתתפתי בעריכתם.
6. אני מצהיר כי השם דלעיל הוא שמי, החתימה דלמטה היא חתימתי, וכי תוכן תצהירי זה אמת.

**מדאו ג'סאן**  
מהנדס תנועה וכבישים  
מ.ר. 79631 - טל: 050-5589133

חתימת המצהיר

14/11/14

תאריך

<b>תצהיר עורך התוכנית</b>
---------------------------

אני החתום מטה חסן מוחמד (שם), מספר זהות 056984636  
מצהיר בזאת כדלקמן:

1. אני ערכתי את תוכנית מס' ג/20729 ששמה שינוי תוואי שביל להולכי רגל (להלן – "התוכנית").
2. אני בעל ידע וניסיון בעריכת תוכניות. בעל הכשרה מקצועית בתחום אדריכלות מספר רשיון 38379.
3. אני ערכתי את התוכנית בעצמי ובסיוע יועצים נוספים כמפורט להלן:  
שם היועץ תחום מומחיותו והכשרתו הנושאים בתוכנית שנערכו על ידי/בסיוע יועץ  
א. \_\_\_\_\_  
ב. \_\_\_\_\_  
ג. \_\_\_\_\_
4. הנני אחראי להכנת כל מסמכי התוכנית (הוראות, תשריט ונספחים) ולכל החומר שכלווה לתוכנית כחומר רקע או כמידע נוסף.
5. הנני מאשר כי לפי מיטב ידיעתי המקצועית, נתוני התוכנית שהגשתי, כמפורט בסעיף 4, נכונים ותואמים את החוק, התקנות, מבנה אחיד לתוכנית והנחיות מוסדות התכנון. יו"ר:  
כמו כן, הנני מאשר כי המסקנות וההמלצות שהגשתי, כאמור, הן נכונות לפי מיטב ידיעתי ושיפוטי.
6. אני מצהיר כי השם דלעיל הוא שמי, החתימה דלמטה היא חתימתי, וכי תוכן תצהירי זה אמת.

מוחמד חסן  
38379  
050-5328  
חתימת המצהיר

תאריך

## הצהרת המודד

**הערה:** הצהרת המודד מהווה נספח להוראות התכנית. הצהרה מס' 1 תופיע גם ע"ג התשריט.

סעיף 1 ימולא ע"י מודד מוסמך שערך את המדידה המהווה רקע לתוכנית.  
 סעיף 2 ימולא ע"י המודד המוסמך שערך את העדכון או אישר את עדכניות המדידה ככל שנערך עדכון או אושרה עדכניות למפה הטופוגרפית/המצבית, לרבות הרקע הקדסטריאלי.

מספר התוכנית : ג/20729\_\_\_\_\_

רמת דיוק, הקו הכחול והקדסטר :

- מדידה גרפית.  
 קו כחול (בלבד) ברמה אנליטית.  
 מדידה אנליטית מלאה ברמת תצ"ר (כולל הקו הכחול).

1. המדידה המקורית

הריני מצהיר בזאת כי מדידת המפה הטופוגרפית/המצבית המהווה רקע לתוכנית זו, נערכה על ידי ביום: 01-09-14 והיא הוכנה לפי הוראות נוהל מבא"ת ובהתאם להוראות החוק ולתקנות המודדים שבתוקף. דיוק הקו הכחול והקדסטר : מדידה גרפית/ קו כחול (בלבד) ברמה אנליטית/ מדידה אנליטית מלאה ברמת תצ"ר (כולל הקו הכחול).

<p><b>נואטחה כמאל</b>          מודד מוסמך 1982          חתימה</p>	<p>578          מספר רשיון</p>	<p><u>Ben-Haim</u>          שם המודד</p>	<p><u>30-10-14</u>          תאריך</p>
---	------------------------------------	--	---

2. עדכניות המדידה

הריני מצהיר בזאת כי המפה הטופוגרפית/המצבית המהווה רקע לתוכנית זו, לרבות הרקע הקדסטריאלי, נבדקה על ידי ונמצאה עדכנית/עודכנה ביום: \_\_\_\_\_ בהתאם להוראות החוק ולתקנות המודדים שבתוקף.

_____	_____	_____	_____
תאריך	חתימה	מספר רשיון	שם המודד

**נספח הליכים סטטוטוריים**

יחס בין התוכנית לבין תוכניות מופקדות			
מספר תוכנית מופקדת	סטטוס טיפול בתוכנית	מספר ילקוט פרסומים	תאריך
---			

יחס בין התוכנית לבין התוספות בחוק				
שם התוספת	תחולת התוספת	שם המאשר	מוסד התכנון	תאריך האישור
התוספת הראשונה לעניין קרקע חקלאית ושטחים פתוחים	• התוספת אינה חלה.	----		
התוספת השניה לעניין סביבה חופית	• התוספת אינה חלה.	----		
התוספת הרביעית לעניין שימור מבנים	• התוספת אינה חלה.	----		

אישור לפי סעיף 109 לחוק		
התוכנית נקבעה	תאריך ההחלטה	החלטה
טעונה אישור / לא טעונה אישור		