

חוק התכנון והבניה, התשכ"ה - 1965

משרד הפנים
מחוז הצפון ועדה מחוזית
22-10-2014
נתקבל
ימרת עינית

הוראות התוכנית

תוכנית מס' ג/20701

שינוי והגדרת זכויות והוראות בניה למגורים ב' בגוש 19633 חלקה 5 בשכונת חיילים משוחררים-חורפיש

מחוז: צפון
מרחב תכנון מקומי: מעלה נפתלי
סוג תוכנית: תכנית מפורטת

אישורים

מתן תוקף	הפקדה
<div data-bbox="280 1079 708 1249" data-label="Text"> <p>משרד הפנים מחוז צפון חוק התכנון והבניה תשכ"ה 1965 אישור תכנית מס' הועדה המחוזית לתכנון ובניה החליטה ביום 22/10/14 לאשר את התכנית מנהל מינהל התכנון אורי אילן - י"ר הועדה המחוזית</p> </div>	
שם ותפקיד החותם:	שם ותפקיד החותם:
<div data-bbox="291 1555 633 1685" data-label="Text"> <p>הודעה על אישור תכנית מס' פורסמה בילקוט הפרסומים מס' מיום</p> </div>	
שם ותפקיד החותם:	שם ותפקיד החותם:

דברי הסבר לתוכנית

שטח התכנית הוא "מגורים א"י עפ"י תכנית ג/6400, המאושרת מיום 31/12/1992 י.פ. 4070. בגוש 19633 חלק מחלקה 5 (מגרש 197) בחורפיש.
מטרת התוכנית : הגדלת אחוזי הבניה, הגדלת מס' יח"ד מ-1 ל-2 יח"ד, שינוי קווי בנין בהתאם לקיים בשטח ולמתוכנן (תוספת ממ"ד) וקביעת הוראות בניה למגורים ב' עפ"י "חישוב שטחים ואחוזי בניה בתוכניות ובהיתרים תשנ"ב 1992 " שבחוק התו"ב.

דף ההסבר מהווה רקע לתוכנית ואינו חלק ממסמכי הסטטוטוריים.

1. זיהוי וסיווג התוכנית

שינוי והגדרת זכויות והוראות בניה למגורים ב' בגוש
19633 חלקה 5 בשכונת חיילים משוחררים-חורפיש

שם התוכנית

1.1 שם התוכנית
ומספר התוכנית

ג/20701

מספר התוכנית

0.516 (דונם)

1.2 שטח התוכנית

- מילוי תנאים למתן תוקף

שלב

1.3 מהדורות

מספר מהדורה בשלב 1 בשלב מילוי תנאים למתן תוקף

תאריך עדכון המהדורה 6/7/2014

- תוכנית מפורטת

סוג התוכנית

1.4 סיווג התוכנית

- כן

האם מכילה הוראות
של תכנית מפורטת
מוסד התכנון המוסמך
להפקיד את התוכנית

- ועדה מחוזית

- לא רלוונטי

לפי סעיף בחוק

- תוכנית שמכוחה ניתן להוציא היתרים או הרשאות.

היתרים או הרשאות

- ללא איחוד וחלוקה.

סוג איחוד
וחלוקה

- לא

האם כוללת הוראות
לענין תכנון תלת מימדי

1.5 מקום התוכנית

1.5.1	נתונים כלליים	מרחב תכנון מקומי	מעלה נפתלי
		קואורדינטה X	X=231,950
		קואורדינטה Y	Y=768,875
1.5.2	תיאור מקום	שכונת חיילים משוחררים-חורפיש	
1.5.3	רשויות מקומיות בתוכנית	רשות מקומית	חורפיש
		התייחסות לתחום הרשות	• חלק מתחום הרשות
		נפה	עכו
1.5.4	כתובות שבהן חלה התוכנית	יישוב	חורפיש
		שכונה	חיילים משוחררים
		רחוב	לי"ר
		מספר בית	לי"ר

1.5.5 גושים וחלקות בתוכנית				
מספר גוש	סוג גוש	חלק / כל הגוש	מספרי חלקות בשלמותן	מספרי חלקות בחלקן
19633	• מוסדר	• חלק מהגוש	-	5

הכל על-פי הגבולות המסומנים בתשריט בקו הכחול.

1.5.6 גושים ישנים	
מספר גוש	מספר גוש ישן
לי"ר	לי"ר

1.5.7 מגרשים/תאי שטח מתוכניות קודמות שלא נרשמו כחלקות	
מספר תוכנית	מספר מגרש/תא שטח
6400/ג	197

1.5.8 מרחבי תכנון גובלים בתוכנית	
לי"ר	

1.6 יחס בין התוכנית לבין תוכניות מאושרות קודמות

תאריך	מספר ילקוט פרסומים	הערה ליחס	סוג יחס	מספר תוכנית מאושרת
5/2/2009	5913	הוראות תכנית זו כפופות להוראות תכנית מסי ג/16653 וכל הוראותיה ממשיכות לחול גם בתכנית זו.	• כפיפות	ג/16653
18/5/2005	5397	תכנית זו משנה רק את המפורט בתכנית זו וכל יתר ההוראות תכנית מסי ג/11613 ממשיכות לחול.	• שינוי	ג/11613
31/12/1992	4070	תכנית זו משנה רק את המפורט בתכנית זו וכל יתר ההוראות תכנית מסי ג/6400 ממשיכות לחול.	• שינוי	ג/6400

1.7 מסמכי התוכנית

תאריך האישור	גורם מאשר	עורך המסמך	תאריך עריכת המסמך	מספר גיליונות	מספר עמודים	קני"מ	תחולה	סוג המסמך
	ועדה מחוזית	צרפתי יוסף	6/7/2014	לי"ר	17	לי"ר	• מחייב	הוראות התוכנית
	ועדה מחוזית	צרפתי יוסף	6/7/2014	1	לי"ר	1:250	• מחייב	תשריט התוכנית

כל מסמכי התוכנית מהווים חלק בלתי נפרד ממנה, משלמים זה את זה ויקראו כמקשה אחת. במקרה של סתירה בין המסמכים המוחייבים לבין עצמם תגברנה ההוראות על המחייבים לבין המנחים יגברו המסמכים המוחייבים. במקרה של סתירה בין המסמכים המוחייבים לבין המסמכים המוחייבים לתוכנית.

1.8 בעלי עניין/ בעלי זכויות בקרקע/ עורך התוכנית ובעלי מקצוע מטעמו

1.8.1 מגיש התוכנית															
גוש/ חלקה (י) / ל"ר	דוא"ל	דוא"ל	מס' דוא"ל	פסק	סלולרי	טלפון	כתובת	מס' תאגיד	שם תאגיד / שם מקומית	שם תאגיד / שם מקומית	רשות מקומית	מספר רשיון	מספר זהות	שם פרטי ומשפחה	מקצוע / תואר
ל"ר		ל"ר	077-5402176	077-5402176	052-5588035	04-9972245	25155 חורפיש	ל"ר	ל"ר	ל"ר	ל"ר	ל"ר	59322420	סוהיל פארס	ל"ר
ל"ר		ל"ר	077-5402176	077-5402176	052-5588035	04-9972245	25155 חורפיש	ל"ר	ל"ר	ל"ר	ל"ר	ל"ר	57019176	רחאב פארס	ל"ר

1.8.2 יזם בפועל														
דוא"ל	מס' דוא"ל	פסק	סלולרי	טלפון	כתובת	מס' תאגיד	שם תאגיד / שם מקומית	רשות מקומית	שם תאגיד / שם מקומית	רשות מקומית	מספר רשיון	מספר זהות	שם פרטי ומשפחה	מקצוע / תואר
ל"ר		077-5402176	052-5588035	04-9972245	25155 חורפיש	ל"ר	ל"ר	ל"ר	ל"ר	ל"ר	ל"ר	59322420	סוהיל פארס	ל"ר
ל"ר		077-5402176	052-5588035	04-9972245	25155 חורפיש	ל"ר	ל"ר	ל"ר	ל"ר	ל"ר	ל"ר	57019176	רחאב פארס	ל"ר

1.8.3 בעלי עניין בקרקע													
דוא"ל	מס' דוא"ל	פסק	סלולרי	טלפון	כתובת	מס' תאגיד	שם תאגיד / שם מקומית	רשות מקומית	שם תאגיד / שם מקומית	רשות מקומית	מספר זהות	שם פרטי ומשפחה	מקצוע / תואר
ל"ר		04-6560521	ל"ר	04-6558221	ת.ד. 580 נצרת עילית מיקוד 17105	ל"ר	ל"ר	ל"ר	ל"ר	ל"ר	ל"ר	ל"ר	משרד ממשלתי
ל"ר		077-5402176	04-9972245	חורפיש 25155	ל"ר	ל"ר	ל"ר	ל"ר	ל"ר	ל"ר	59322420	סוהיל פארס	ל"ר
ל"ר		077-5402176	04-9972245	חורפיש 25155	ל"ר	ל"ר	ל"ר	ל"ר	ל"ר	ל"ר	57019176	רחאב פארס	ל"ר

1.8.4 עורך התכנית ובעלי מקצוע מטעמו														
דוא"ל	מס' דוא"ל	פסק	סלולרי	טלפון	כתובת	מס' תאגיד	שם תאגיד / שם מקומית	רשות מקומית	שם תאגיד / שם מקומית	רשות מקומית	מספר רשיון	מספר זהות	שם פרטי ומשפחה	מקצוע / תואר
yossits@013.net.il		077-5402176	050-8629271	077-5402176	סנונית 13 שלומי מיקוד 22832	ל"ר	ל"ר	ל"ר	ל"ר	ל"ר	34852-ה	023741853	צופתי יוסף	הנדסאי אדריכלות
yosefali@017.net.il		04-9972017	054-4802781	04-9972017	פקיען	ל"ר	ל"ר	ל"ר	ל"ר	ל"ר	787	059488528	יוסף עלי	מורדד מוסמך

1.9 הגדרות בתוכנית

בתוכנית זו יהא לכל מונח מהמונחים המפורטים להלן הפרוש המופיע בצד ההגדרה, אלא אם כן משתמע אחרת מהוראות התוכנית או מהקשר הדברים.

מונח	הגדרת מונח
לי"ר	לי"ר
לי"ר	לי"ר

כל מונח אשר לא הוגדר בתוכנית זו, תהיה נודעת לו המשמעות הנתונה לו בחוק התכנון והבניה התשכ"ה – 1965 (להלן "החוק") או בתקנות שהותקנו מכוחו, וזאת בהיעדר כוונה אחרת משתמעת.

2. מטרת התוכנית ועיקרי הוראותיה**2.1 מטרת התוכנית**

- שינוי והגדרת הוראות וזכויות הבניה ומתן לגיטימציה למבנה קיים.

2.2 עיקרי הוראות התוכנית

- קביעת התכליות והשימושים לאזור מגורים ב'.
- קביעת שטחי הבניה המירביים ל- 126% מתוכם 105% עיקריים.
- קביעת מסי יח"ד ל-2 יח"ד.
- הקטנת מספר הקומות מ-4 ל-3 קומות.
- הקטנת גובה הבניינים מ-15 מטר ל-11 מטר ומתן הנחיות למדידת הגובה.
- קביעת קוי הבנין בהתאם לקיים ולמתוכנן, כמסומן בתשריט.
- הגדלת תכסית הקרקע מ- 50% ל-55%.
- הנחיות בינוי, קביעת הוראות לפיתוח השטח.
- קביעת הוראות למתן היתר בניה.

2.3 נתונים כמותיים עיקריים בתוכנית

סה"כ שטח התוכנית – דונם	0.516
-------------------------	-------

הערות	סה"כ מוצע בתוכנית		שינוי (+/-) למצב המאושר	מצב מאושר	ערך	סוג נתון כמותי
	מפורט	מתארי				
	436	לי"ר	+104	332	מ"ר	מגורים
	2	לי"ר	+ 1	1	מס' יחיד	
	לי"ר	לי"ר	לי"ר	לי"ר	מ"ר	דזור מיוחד
	לי"ר	לי"ר	לי"ר	לי"ר	מס' יחיד	
	לי"ר	לי"ר	לי"ר	לי"ר	מ"ר	מסחר
	לי"ר	לי"ר	לי"ר	לי"ר	מ"ר	תעסוקה
	לי"ר	לי"ר	לי"ר	לי"ר	מ"ר	מבני ציבור
	לי"ר	לי"ר	לי"ר	לי"ר	חדרים	תיירות /
	לי"ר	לי"ר	לי"ר	לי"ר	מ"ר	מלונאות

הערה: נתוני טבלה זו נועדו לאיסוף מידע סטטיסטי ואין בהם כדי לשנות הוראות המצב המאושר סטטוטורית או המוצע בתוכנית זו, לפיכך בכל מקרה של סתירה בין נתוני טבלה זו לנתוני טבלה 5 – "זכויות והוראות בניה – מצב מוצע" (עמ' 12), גובר האמור בטבלה 5.

3. טבלאות יעודי קרקע, תאי שטח ושטחים בתוכנית

3.1 טבלת שטחים

תאי שטח כפומים		תאי שטח	יעוד
			מגורים ב'
			דרך מאושרת

על אף האמור בסעיף 1.7 - במקרה של סתירה בין היעוד או הסימון של תאי השטח בתשריט לבין המפורט בטבלה זו - יגבר התשריט על ההוראות בטבלה זו.

3.2 טבלת שטחים

מצב מוצע		מצב מאושר	
אחוזים	מ"ר	אחוזים	מ"ר
80.43	415	80.43	415
19.57	101	19.57	101
100	516	100	516

↓

מ"ר		יעוד	
415	516	מגורים ב'	סה"כ
101		דרך מאושרת	

4 יעודי קרקע ושימושים

4.1	מגורים ב'
4.1.1	שימושים
א.	שימוש עיקרי למגורים.
ב.	מחסן וחניה.
4.1.2	הוראות
א.	לא תותר בניית קירות תמך/גדר על גבולות המגרש אשר גובהם עולה על 1.5 מ' מפני הקרקע הסופית, למעט גבולות צדדיים בהסכמת בעלי המגרשים הגובלים.
ב.	הגגות יהיו מבטון מזוין או גגות רעפים.
ג.	<ul style="list-style-type: none"> • הגובה של הבנין יהיה 11 מ'. הגובה ימדד מהנקודה הנמוכה ביותר של הבנין (מפלס הקומה הנמוכה ביותר הנתונה בגובה אבסולוטי של 760.54 מעל פני הים). • מסי הקומות יהיה 3 קומות. בנוסף לכך יותר חדר מדרגות שימשם יציאה למרפסת גג פתוחה בו גובה מזקף הראש לא יעלה על 2.5 מטר. • גובהה של הארובה לא יעלה על 1.5 מ' משיא הגג, והיא תהיה חלק אינטגרלי של הבנין תוך התאמה ארכיטקטונית.

4.2	דרך מאושרת
4.2.1	שימושים
א.	דרך או חניון למעבר כלי רכב, הולכי רגל ותשתיות על ותת-קרקעיות.
ב.	מדרכות וגינון.
ג.	מתקני דרך.
4.2.2	הוראות

5. טבלת זכויות והוראות בניה – מצב מוצע

אחורי	צדדי-שמאלי	קווי בנין (מטר)	(1)		(1-2) גובה מבנה (מטר)	תכנית (%) משטח תא השטח	צפיפות (יח"ד לדונם נטו)	מספר יח"ד מספר	אחוי בניה כוללים (%)	שטחי בניה אחזים				גודל מגרש/ (מ"ר)	מס' תא שטח	יעוד
			מספר קומות	מספר קומות						מספר קומות	מספר קומות	מספר קומות	מספר קומות			
			מתחת לקובעת	מלעל לקובעת	11	55	5	2	126	523		21	105	415	1	מוריס ב'
			קובעת לקובעת	קובעת לקובעת	3											
			קדמי	קדמי												
			צדדי-שמאלי	צדדי-שמאלי												
			כמסומן בתשריט	כמסומן בתשריט												

(1) ראה סעיף 4.1.2 ג' .
 (2) הגובה ימדד מהתקודה הנמוכה ביותר של הבנין (מפלס הקומה הנמוכה ביותר הנתונה בגובה אבסולוטי של 760.54 מעל פני הים).

6. הוראות נוספות**6.1 תנאים למתן היתר בניה****תנאים למתן היתר בניה:**

א. תנאי למתן היתר בניה מכוח תכנית זו, הסדרת נושא איחוד וחלוקה כנדרש בחוק התכנון והבניה.

6.2 הוראות בנושא חשמל

א. תנאי למתן היתר בניה יהיה-תיאום עם חברת חשמל בדבר תכנון והקמת חדר שנאים ו/או חדר מיתוג, פרטי קווי חשמל עיליים ותת קרקעיים, הנחיות לגבי מרחקי בניה ומגבלות שימוש מקווי חשמל עיליים ותת קרקעיים קיימים ומתוכננים.

ב. תחנות השנאה:

1. מיקום תחנות ההשנאה יעשה בתיאום עם חברת חשמל.
2. בתכנון לאזור מגורים חדש ימוקמו תחנות ההשנאה, ככל האפשר, בשטחים ציבוריים או המיועדים למתקנים הנדסיים.
3. על אף האמור בסעיף ב'1 ניתן יהיה בשל אילוצים טכניים או תכנוניים למקם את תחנות ההשנאה במרווחים שבין קווי בנין לגבול מגרש, או על עמודי חשמל או משולב במבני המגורים.

ג.

איסור בניה מתחת ובקרבת קוי חשמל

לא ינתן היתר בניה לשימושים כגון מגורים, מסחר, תעשייה ומלאכה, תיירות ומבני ציבור בקרבת מתקני חשמל קיימים או מאושרים, אלא במרחקים המפורטים מטה:

מציר הקו	מהתיל הקיצוני/מהכבל/מהמתקן	
	קו חשמל מתח נמוך-תיל חשוף	3.0 מ'
	קו חשמל מתח נמוך-תיל מבודד	2.0 מ'
	קו חשמל מתח גבוה עד 33 ק"ו-תיל חשוף או מצופה	5.0 מ'
	קו חשמל מתח גבוה עד 33 ק"ו-כבל אוירי מבודד (כא"מ)	2.0 מ'
20.0 מ'	קו חשמל מתח עליון 110-160 ק"ו	
35.0 מ'	קו חשמל מתח על עליון 400 ק"ו	
	כבלי חשמל מתח נמוך	0.5 מ'
	כבלי חשמל מתח גבוה	3.0 מ'
	כבלי חשמל מתח עליון	בתיאום עם חברת חשמל
	ארון רשת	1.0 מ'
	שנאי על עמוד	3.0 מ'

על אף האמור לעיל תתאפשר הקמתם של מבנים ו/או מתקני חשמל במרחקים הקטנים מהנקוב לעיל ובלבד שבוצע תיאום עם חברת חשמל לגבי מרחקי בטיחות מפני התחשמלות ובכפוף לכל דין.

להקמת מבני תשתית יעשה תיאום פרטני בין בעל התשתית לבין חברת החשמל.

בתכנית מתאר המתירה הקמתם של מבנים המכילים חומרים מסוכנים המועדים לדליקה או לפיצוץ תיכלל הוראה הקובעת כי לא יינתן היתר בניה אלא במרחקי בטיחות שייקבעו בתכנית המתאר בתיאום עם חברת החשמל.

לפני תחילת ביצוע עבודות חפירה או בניה יבדוק המבצע את קיומם האפשרי של כבלי חשמל. אין לחפור או לבצע עבודת בניה כלשהי מעל ובקרבת של פחות מ-3 מטרים מכבלי חשמל אלא לאחר קבלת אישור מחברת החשמל.

לא יינתן היתר לחפירה, חציבה או כריה במרחק הקטן מ-10 מ' מהמסד של עמוד חשמל במתח

עליון/על עליון או 3 מ' מהמסד של עמוד חשמל במתח גבוה/נמוך ולא תבוצע פעולה כזו, אלא לאחר שניתנה לחברה הזדמנות לחוות דעה על ההיתר המבוקש או הפעולה אותה עומדים לבצע לפי הענין.
 על אף האמור לעיל, בתחום תכנית מתאר הקובעת רצועה למעבר קווי חשמל ראשיים-קווי מתח על ועל עליון יחולו הוראות תכנית מתאר עבורם.
 על אף האמור בכל תכנית, כל בניה או שימוש מבוקשים בקרבת מתקני חשמל יותרו בכפוף למגבלות הקבועות בסעיף זה.
 [לפי דרישות חוק החשמל וחוק הקרינה (תנאי היתרי קרינה) הבלתי מייננת 2006].

6.3. היטל השבחה

היטל השבחה יוטל ויגבה עפ"י הוראות התוספת השלישית לחוק התכנון והבניה.

6.4. חניה

החניה תהיה בתחום המגרש בהתאם להוראות תקנות התכנון והבניה (התקנת מקומות חניה תשמ"ג 1983), או לתקנות התקפות במועד הוצאת ההיתר. תנאי למתן היתר בניה הבטחת מקומות חניה כנדרש בתקנות.

6.5. פיקוד העורף

תנאי למתן היתר בניה יהיה אישור פיקוד העורף לפתרונות המיגון במגרש. לא יוצא היתר בניה למבנה בשטח התכנית אלא אם כלול בו מקלט או ממ"ד בהתאם לתקנות ההתגוננות האזרחית.

6.6. עיצוב אדריכלי

לבקשה להיתר בניה תצורף תכנית לעיצוב אדריכלי בקני"מ 1:100, שתכלול הוראות מפורטות בדבר: מפלסים, חזיתות, פתחים, חומרי בנין וחומרי גמר, פיתוח שטח, גמר זמני, פרטים אופייניים בקני"מ מתאים וכו', כולל שלבים מינימליים לבניית המבנים-לאישור הועדה המקומית.

- **זודי שמש** – בגג שטוח ישולבו הדוודים והקולטים בעיצוב הגג. בגג משופע ישולבו הקולטים בשיפוע הגג והדוד ימוקם בחלל הגג.
- **מתקני אשפה** – הועדה המקומית בשיתוף העירייה יספקו למבקש היתר הבניה את המידע באשר לסוג ומידות מתקן האשפה אשר יסומן בתכנית הבקשה להיתר ויוסתר ע"י קירות מטויחים וצבועים או מאבן לקט מקומית בגובה המיכלים.
- **מסתורי כביסה** – יוסתרו באמצעים המשתלבים עם העיצוב הארכיטקטוני ולשביעות רצון הועדה המקומית.
- **גמר קירות חוץ** – יהיה בטיח חלק צבוע או שליכט צבעוני בשילוב עץ ו/או אבן.
- **גגות** – הגגות המשופעים יהיו מרעפי חרס או בטון. יאסר שימוש בלוחות פח, פיברגלס צבוע או כל חומר אחר. גגות שטוחים יהיו מרוצפים או מכוסים חצץ. יאסר גמר בטון או אספלט.
- **גדרות** – מעל גדר האבן תותר תוספת גדר מברזל, עץ או גדר לבנה עד לגובה 1.5 מטר מפני הקרקע. תאסר גדר רשת למינה.
- **מיכלי הסקה** – ישולבו בעיצוב הבנין ו/או הגינה ויוסתרו מהרחוב או משטח ציבורי קרוב.
- **מזגנים** – תתאפשר התקנת מזגנים מפוצלים בתנאי שהמעבה יוסתר או על הגג או על פני הקרקע כחלק אינטגרלי של פיתוח השטח או הבנין.

6.7 מים

אספקת מים תהיה מרשת המים המקומית. החיבור לרשת יהיה בתיאום ובאישור משרד הבריאות ובאישור מהנדס הועדה המקומית.

6.8 ניקוז

תנאי לקבלת היתר בניה, הבטחת ניקוז כל השטח בתחום התכנית, באישור מהנדס הועדה המקומית ובאישור רשות הניקוז האזורית.

6.9 ביוב

תנאי לקבלת היתר בניה, חיבור למערכת הביוב של הישוב, באישור מהנדס הועדה המקומית ובהתאם לתכנית ביוב מאושרת ע"י משרד הבריאות והגורמים המוסמכים לכך.

6.10 אשפה

סידורי סילוק האשפה יהיו לפי הוראות הרשות המקומית. לא ינתן היתר בניה בשטח תכנית אלא לאחר שיובטח מקום לפחי האשפה בשטח המגרש ויסומן בהיתר הבניה. לא ינתן היתר בניה אלא לאחר התחייבות היזם לפינוי פסולת הבניה ופינוי עודפי העפר לאתר מוסדר.

6.11 קולטי שמש על הגג

- א. בגנות שטוחים יוצבו קולטים לדודי שמש כחלק אינטגרלי מתכנון הגג או המעקה.
- ב. בגנות משופעים יוצבו קולטים לדודי שמש כשהם צמודים לגג המשופע והדודים יותקנו בתוך חלל הגג.
- ג. הפתרון התכנוני טעון אישור מהנדס העיר.

6.12 מבנים להריסה

- א. מבנה/גדר המסומן בסימון הריסה הינו מבנה/גדר המיועדים להריסה. המבנה/הגדר יהרסו כתנאי להוצאת היתר בניה או חפירה ראשון בתחום התכנית.

6.13 תמ"א 38

היתר לתוספת בניה למבנה קיים מותנה בבדיקה בדבר הצורך בחיזוק המבנה הקיים לפי הוראות תקן ישראלי 413.





7. ביצוע התוכנית**7.1 שלבי ביצוע**

מספר שלב	תאור שלב	התנייה
ל"ר	ל"ר	ל"ר

7.2 מימוש התוכנית

זמן משוער לביצוע התכנית הוא 15 שנה מיום אישורה של תכנית זו.

8. חתימות

תאריך: 6/7/2014 מספר תאגיד:	חתימה: 	שם: צרפתי יוסף תאגיד:	עורך התוכנית
תאריך: 6/7/2014 מספר תאגיד:	חתימה: 	שם: סוהיל פארס נאדיה פארס תאגיד/שם רשות מקומית:	מגיש התוכנית
תאריך: 6/7/2014 מספר תאגיד:	חתימה: 	שם: סוהיל פארס נאדיה פארס תאגיד:	יזם בפועל
תאריך: 6/7/2014 מספר תאגיד:	חתימה: 	שם: סוהיל פארס נאדיה פארס תאגיד:	בעל עניין בקרקע
תאריך: 6/7/2014 מספר תאגיד:	חתימה:	שם: מנהל מקרקעי ישראל (רשות הפיתוח) תאגיד:	בעל עניין בקרקע

13. רשימת תיוג – טופס נלווה למילוי על ידי עורך התוכנית

תוכנית מספר: ג/20701 שם התוכנית: שינוי והגדרת זכויות והוראות בניה למגורים ב' בגוש 19633 חלקה 5 בשכונת חיילים משוחררים-חורמיש



עורך התוכנית: צרפתי יוסף תאריך: 6/7/2014 חתימה:

1. יש לסמן ✓ במקום המתאים.
 2. יש לוודא כי ניתנה התייחסות לכל השאלות/ הסעיפים המופיעים בטופס.
- שימו לב!** רשימה זו אינה גורעת מהוראות החוק ומתקנות התכנון והבניה.

תחום הבדיקה	סעיף בנוהל	נושא	כן	לא	
מסמכי התוכנית	1.7	האם קיימים כל מסמכי התוכנית המוזכרים בסעיף 1.7 בנוהל מבא"ת?	✓		
		האם קיימים נספחי תנועה, בינוי, ניקוז וכו'?	✓		
		אם כן, פרט:			
הוראות התוכנית		האם מולאו כל סעיפי התוכנית על פי נוהל מבא"ת (או נרשם "לא רלבנטי")?	✓		
תשריט התוכנית ⁽¹⁾	6.1, 6.2	יעודי קרקע לפי טבלאות יעודי הקרקע שבנוהל מבא"ת	✓		
	2.2.7	קיום טבלת שטחים ובדיקה שסך כל השטחים במצב מאושר ומוצע-זהה	✓		
	2.4.1, 2.4.2	קיום סימונים (מקרא, חץ צפון, קואורדינטות X,Y ברשת החדשה, קנה מידה, קו כחול שלם וסגור)	✓		
	2.3.2, 2.3.3	קיום תרשימי סביבה (תרשים התמצאות כללית ותרשים הסביבה הקרובה)	✓		
	4.1	התשריט ערוך על רקע של מפת מדידה מעודכנת לשנה אחרונה, כולל חתימה וחתימת ⁽²⁾	✓		
	4.3	קיום תשריט מצב מאושר	✓		
	4.4	קיום תשריט מצב מוצע – בקנה מידה התואם להיקף התוכנית.	✓		
		התאמה מלאה בין המקרא לבין התשריט בתשריטי מצב מאושר ומוצע (כל אחד בהתאמה)	✓		
		הגדרת קווי בנין מכבישים (סימון בתשריט/ רוזטות וכדומה)	✓		
		סימון מרחב תכנון, גבול שיפוט	✓		
		מספר התוכנית	✓		
	התאמה בין התשריט להוראות התוכנית	1.1	שם התוכנית	✓	
			מחוז	✓	
1.4		סיווג (סוג, סמכות ואופי התוכנית)	✓		
1.5		מקום התוכנית (מרחב תכנון מקומי, רשות מקומית)	✓		
1.8		פרטי בעלי עניין (יזם, מגיש, בעלי קרקע)	✓		
8.2		חתימות (יזם, מגיש ועורך התוכנית)	✓		

⁽¹⁾ מספרי הסעיפים מתייחסים לחלק ב' בנוהל מבא"ת – הנחיות לעריכת תשריט התוכנית.
⁽²⁾ יש להתייחס לסעיף 4.1 בחלק ב' בנוהל מבא"ת.

לא	כן	נושא	סעיף בנוהל	תחום הבדיקה
✓		האם התוכנית חייבת בתסקיר השפעה על הסביבה? ⁽³⁾		כללי
✓		האם התוכנית גובלת במחוז שכן?		
		אם כן, פרט: _____		
✓		האם התוכנית גובלת במרחב תכנון מקומי שכן?		
		אם כן, פרט: _____		
✓		האם נדרשת הודעת הפקדה לגופים ציבוריים?		
		אם כן, פרט: _____		
		האם התוכנית כוללת או משנה הוראות בדבר:		
✓		• שמירה על בניינים או אתרים בעלי חשיבות היסטורית או ארכיאולוגית		
✓		• שמירת מקומות קדושים		
✓		• בתי קברות		
✓		האם נדרשת הודעת הפקדה מיוחדת לתוכניות הנוגעות לטיסה?		
✓		צירוף נספח חלוקה/איחוד וחלוקה בהתאם לתקנות התכנון והבניה (תכנית איחוד וחלוקה) התשס"ט - 2009		איחוד וחלוקה
	✓	קיום תצהירים חתומים של עורכי התוכנית	פרק 14	טפסים נוספים (4)
	✓	קיום מסמכים המעידים על היות מגיש התוכנית בעל עניין בקרקע	1.8	
✓		האם כוללת התוכנית עבודות עפר, ייבוא חומרי מילוי ו/או ייצוא חומרי חפירה מתחום הפרויקט בהיקף צפוי של מעל 100,000 ממ"ק?		חומרי חפירה ומילוי (5)
✓		במידה וכן, האם צורך לתוכנית נספח 'טיפול בחומרי חפירה ומילוי'?		
✓		האם נבדקה התוכנית בדיקה מיקדמית ('Pre-Ruling') מול לשכת התכנון המחוזית/ מינהל התכנון ?		רדיוסי מגן (6)
		האם נמצאה התוכנית חודרת לתחום?		
✓		האם בוצעה בדיקה מלאה לחדירת התוכנית לתחום רדיוסי מגן מול משרד הבריאות ?		
		האם נמצא כי התוכנית חודרת לתחום?		
	✓	האם התכנית כוללת הוראה לפיה תוספת בניה למבנה קיים אשר נבנה שלא בהתאם לתקן ישראלי ת"י 413, מותנית חיזוק המבנה כולו ביחד עם התוספת, בפני רעידות אדמה?		חיזוק מבנים בפני רעידות
✓		בתכנית שמשנה שימוש או יעוד של מבנה קיים, האם היא כוללת הוראה בדבר התאמת השימוש המוצע במבנה לדרישות העמידות בכוחות סיסמיים כפי שנקבע בתקן ישראלי ת"י 413 בהתאם לייעודו החדש של המבנה?		
✓		האם התכנית כוללת מנגנון תמרוץ לחיזוק מבנים קיימים בפני רעידות אדמה או לתוספת מרחבים מוגנים במבנים קיימים?		
	✓	האם סומונו בתחום התוכנית עצים בוגרים כנדרש?		שמירה על עצים בוגרים ⁽⁷⁾

(3) עפ"י תקנות התכנון והבניה, תקנה 2 או 3 (תסקירי השפעה על הסביבה) התשס"ג-2003, או עפ"י החלטת/הנחיית מוסד התכנון.

(5) ראה התייחסות לנושא בפרק 10 בנוהל ובהנחיות האגף לתכנון נושאי מינהל התכנון באתר האינטרנט של משרד הפנים.

(6) הערה: הבדיקה אינה נדרשת בתוכנית של תוספת בניה לעובה בלבד למבנה קיים ללא שינוי ייעוד.

(7) עפ"י תיקון 89 לחוק הת"י"ב - שמירה על עצים בוגרים

14. תצהירים

תצהיר עורך התוכנית

אני החתום מטה צרפתי יוסף (שם), מספר זהות 023741853,
מצהיר בזאת כדלקמן:

1. אני ערכתי את תוכנית מס' ג/20701 ששמה שינוי והגדרת זכויות והוראות בניה למגורים ב' בגוש 19633 חלקה 5 בשכונת חיילים משוחררים-חורפיש(להלן – "התוכנית").
2. אני בעל ידע וניסיון בעריכת תוכניות. בעל הכשרה מקצועית בתחום אדריכלות מספר רשיון ה-34852.
3. אני ערכתי את התוכנית בעצמי ובסיוע יועצים נוספים כמפורט להלן:
שם היועץ תחום מומחיותו והכשרתו הנושאים בתוכנית שנערכו על ידי/בסיוע יועץ
א. _____
ב. _____
ג. _____
4. הנני אחראי להכנת כל מסמכי התוכנית (הוראות, תשריט ונספחים) ולכל החומר שנלווה לתוכנית כחומר רקע או כמידע נוסף.
5. הנני מאשר כי לפי מיטב ידיעתי המקצועית, נתוני התוכנית שהגשתי, כמפורט בסעיף 4, נכונים ותואמים את החוק, התקנות, מבנה אחיד לתוכנית והנחיות מוסדות התכנון.
- כמו כן, הנני מאשר כי המסקנות וההמלצות שהגשתי, כאמור, הן נכונות לפי מיטב ידיעתי ושיפוטי.
6. אני מצהיר כי השם דלעיל הוא שמי, החתימה דלמטה היא חתימתי, וכי תוכן תצהירי זה אמת.



חתימת המצהיר

6/7/2014
תאריך

תצהיר בעל מקצוע שהשתתף בעריכת תוכנית

אני החתום מטה _____ (שם), מספר זהות _____, מצהיר בזאת בכתב כדלקמן:

1. אני השתתפתי בעריכתה של תוכנית מס' _____ ששמה שינוי והגדרת זכויות והוראות בניה למגורים ב' בגוש 19633 חלקה 5 בשכונת חיילים משוחררים-חורפיש (להלן – ה"תוכנית").
2. אני מומחה בתחום _____ שלא חלה לגביי חובת רישוי.
3. אני השתתפתי בעריכת / ערכתי את הנושאים _____ בתוכנית.
4. אני בעל המומחיות וההכשרה המתאימה לחוות את דעתי המקצועית בנושאים המפורטים בסעיף 3 לעיל והנאמר בתוכנית בנושא משקף את חוות דעתי המקצועית.
5. הנני אחראי לתוכן הפרקים/נושאים בתוכנית אותם ערכתי ושהשתתפתי בעריכתם.
6. אני מצהיר כי השם דלעיל הוא שמי, החתימה דלמטה היא חתימתי, וכי תוכן תצהירי זה אמת.

6/7/2014
תאריך

חתימת המצהיר

הצהרת המודד

הערה: הצהרת המודד מהווה נספח להוראות התכנית. הצהרה מס' 1 תופיע גם ע"ג התשריט.

סעיף 1 ימולא ע"י מודד מוסמך שערך את המדידה המהווה רקע לתוכנית.
סעיף 2 ימולא ע"י המודד המוסמך שערך את העדכון או אישר את עדכניות המדידה ככל שנערך עדכון או אושרה עדכניות למפה הטופוגרפית/המצבית, לרבות הרקע הקדסטריאלי.

מספר התוכנית : 20701/ג

רמת דיוק, הקו הכחול והקדסטר:

- מדידה גרפית.
 קו כחול (בלבד) ברמה אנליטית.
 מדידה אנליטית מלאה ברמת תצ"ר (כולל הקו הכחול).

1. המדידה המקורית

הריני מצהיר בזאת כי מדידת המפה הטופוגרפית/המצבית המהווה רקע לתוכנית זו, נערכה על ידי ביום: 12/11/2011 והיא הוכנה לפי הוראות נוהל מבא"ת ובהתאם להוראות החוק ולתקנות המודדים שבתוקף.

דיוק הקו הכחול והקדסטר: קו כחול (בלבד) ברמה אנליטית עלי יוסף

<u>6/7/2014</u> תאריך	מהנדס מודד מוסמך רשיון מס' 787 טלפקס: 049972017 נייד: 0544802781	<u>787</u> מספר רשיון	יוסף עלי שם המודד
--------------------------	--	--------------------------	----------------------

2. עדכניות המדידה

הרני מצהיר בזאת כי המפה הטופוגרפית/המצבית המהווה רקע לתוכנית זו, לרבות הרקע הקדסטריאלי, נבדקה על ידי ונמצאה עדכנית/עודכנה ביום: 28/2/2014 באתר לוקאט לחוק ולתקנות המודדים שבתוקף.

<u>6/7/2014</u> תאריך	מהנדס מודד מוסמך רשיון מס' 787 טלפקס: 049972017 נייד: 0544802781	<u>787</u> מספר רשיון	יוסף עלי שם המודד
--------------------------	--	--------------------------	----------------------

נספח הליכים סטטוטוריים

תוכנית מספר: ג/20701 שם התוכנית: שינוי והגדרת זכויות והוראות בניה למגורים ב' בגוש 19633 חלקה 5 בשכונת חיילים משוחררים-חורפיש



עורך התוכנית: צרפתי יוסף תאריך: 6/7/2014 חתימה: _____

יחס בין התוכנית לבין תוכניות מופקדות			
מספר תוכנית מופקדת	סטטוס טיפול בתוכנית	מספר ילקוט פרסומים	תאריך
לי"ר	לי"ר	לי"ר	לי"ר

שימו לב!: טרם אישורה של התוכנית: יש לעדכן את סעיף 1.6 ולכלול בו תוכניות מופקדות שאושרו בינתיים

יחס בין התוכנית לבין התוספות בחוק			
שם התוספת	תחולת התוספת	שם מוסד התכנון המאשר	תאריך האישור
התוספת הראשונה לעניין קרקע חקלאית ושטחים פתוחים	• התוספת אינה חלה.		
התוספת השניה לעניין סביבה חופית	• התוספת אינה חלה.		
התוספת הרביעית לעניין שימור מבנים	• התוספת אינה חלה.		

אישור על-פי סעיף 109 לחוק		
החלטה	תאריך ההחלטה	סעיף
		סעיף 109 (א)
		סעיף 109 (ב)

ערר על התוכנית			
שם ועדת הערר	מספר הערר	אישור ועדת הערר	תאריך האישור
ועדת ערר מחוזית- לפי סעיף 12 ג' לחוק.			
ועדת משנה לעררים של הוועדה המחוזית.			
ועדת משנה לעררים של המועצה הארצית.			

שימו לב! הוסיפו סעיף זה רק אם הוגש ערר, ומחקו את השורה/ות שאינן רלבנטיות.