

חוק התכנון והבניה, התשכ"ה - 1965

משרד הפנים  
מחוז הצפון ועדה מחוזית  
28-07-2014  
נתקבל  
בא"ת ירושלים

**הוראות התוכנית**

תוכנית מס' ג/20950

שם תוכנית: תוכנית מפורטת לשינוי בזכויות והוראות בניה בשטח הבנוי סכנין

מחוז: צפון  
מרחב תכנון מקומי: לב הגליל  
סוג תוכנית: תוכנית מפורטת

**אישורים**

מתן תוקף	הפקדה
----------	-------

<p>משרד הפנים מחוז צפון חוק התכנון והבניה תשכ"ה - 1965 אישור תכנית מס' 20950 הועדה המחוזית לתכנון ובניה החליטה כיום 20.6.14 לאשר את התכנית מנהל מינהל התכנון אורי אילן - י"ר הועד המחוזית</p>	
---	--

<p>הודעה על אישור תכנית מס' 20950 פורסמה בילקוט הפרסומים מס' _____ מיום _____</p>	
---	--

--	--

## דברי הסבר לתוכנית

תכנית זו היא תכנית מפורטת שמספרה ג/20950, השייכת למגרש A בשטח הבנוי בסח'נין. התכנית נערכה למטרת העלאת אחוזי בניה והגדלת תכסית קרקע והעלאת מס' יח"ד והסדרת קווי בנין במגרש שבנדון לצורך מתן לגיטימציה למבנה קיים בשטח.

דף ההסבר מהווה רקע לתוכנית ואינו חלק ממסמכיה הסטטוטוריים.

**1. זיהוי וסיווג התוכנית**

תוכנית מפורטת לשינוי בזכויות והוראות בנייה  
בשטח הבנוי סכנין

שם התוכנית

**1.1 שם התוכנית  
ומספר התוכנית**

יפורסם  
ברשומות

מספר התוכנית ג/20950

250 מ"ר

**1.2 שטח התוכנית**

• תוקף

שלב

**1.3 מהדורות**

•

מספר מהדורה בשלב

03/07/2014

תאריך עדכון  
המהדורה

• תוכנית מפורטת

סוג התוכנית

**1.4 סיווג התוכנית**

יפורסם  
ברשומות

• כן

האם מכילה הוראות  
של תכנית מפורטת

• ועדה מחוזית

מוסד התכנון  
המוסמך להפקיד את  
התוכנית

לפי סעיף בחוק

• לייר

היתרים או הרשאות

• תוכנית שמכוחה ניתן להוציא היתרים או  
הרשאות.

• לייר

סוג איחוד  
וחלוקה

• לא

האם כוללת הוראות  
לענין תכנון תלת  
מימדי

**1.5 מקום התוכנית**

**1.5.1 נתונים כלליים** מרחב תכנון מקומי לב הגליל

קואורדינטה X 227750  
קואורדינטה Y 752275

**1.5.2 תיאור מקום**

**1.5.3 רשויות מקומיות בתוכנית** רשות מקומית סחי'ן

התייחסות לתחום הרשות

- חלק מתחום הרשות
- עכו
- סחי'ן

מרכז

נפה

יישוב

שכונה

רחוב

מספר בית

**1.5.4 כתובות שבהן חלה התוכנית**

יפורסם ברשומות

**1.5.5 גושים וחלקות בתוכנית**

מספר גוש	סוג גוש	חלק / כל הגוש	מספרי חלקות בשלמותן	חלקי חלקות	מגרש
בנוי	• מוסדר	• חלק מהגוש			
	•	•			

הכל על-פי הגבולות המסומנים בתשריט בקו הכחול.

1.5.6 גושים ישנים	
מספר גוש	מספר גוש ישן
ל"ך	ל"ך

1.5.7 מגרשים/תאי שטח מתוכניות קודמות שלא נרשמו כחלקות	
מספר תוכנית	מספר מגרש/תא שטח
ל"ך	ל"ך

1.5.8 מרחבי תכנון גובלים בתוכנית	
ל"ך	

## 1.6 יחס בין התוכנית לבין תוכניות מאושרות קודמות

תאריך	מספר ילקוט פרסומים	הערה ליחס	סוג יחס	מספר תוכנית מאושרת
30/4/1992	פ. 3999	תכנית זו משנה רק את המפורט בתכנית זו וכל יתר ההוראות בתכניות המאושרות ממשיכות לחול	שינוי	ג/668
30/11/2004	פ. 5347	תכנית זו משנה רק את המפורט בתכנית זו וכל יתר ההוראות בתכניות המאושרות ממשיכות לחול	שינוי	ג/12906
ברשומות 23/11/1997	פ. 4590	תכנית זו משנה רק את המפורט בתכנית זו וכל יתר ההוראות בתכניות המאושרות ממשיכות לחול	שינוי	ג/9169

## 1.7 מסמכי התוכנית

תאריך האישור	גורם מאשר	עורך המסמך	תאריך עריכת המסמך	מספר גיליונות	מספר עמודים	קני"מ	תחולה	סוג המסמך
	ו.מקומית	זבידאת נאדר	10/05/12	1	1	1:250	מחייב	תשריט
	ו.מקומית	זבידאת נאדר	10/12/05	ל"ר	22	ל"ר	מחייב	הוראות התוכנית

כל מסמכי התוכנית מהווים חלק בלתי נפרד ממנה, משלימים זה את זה ויקראו כמקשה אחת. במקרה של סתירה בין המסמכים המחייבים לבין המסמכים המסמכים המחייבים. במקרה של סתירה בין המסמכים המחייבים לבין המסמכים המחייבים על התשריטים.

1.7

**1.8 בעלי עניין/ בעלי זכויות בקרקע/ עורך התוכנית ובעלי מקצוע מטעמו**

**1.8.1 מגיש התוכנית**

גוש/ חלקה(ים)	דוא"ל	פקס	סלולרי	טלפון	כתובת	מס' תאגיד	שם תאגיד / שם רשות מקומית	שם תאגיד / שם רשות מקומית	מספר רשיון	מספר זהות	שם פרטי ומשפחה	מקצוע / תואר
			0543419881		סחנין		לי"ר	לי"ר		598706657	חלאילה חוסיין	

**1.8.2 יזם בפועל**

דוא"ל	מקס	סלולרי	טלפון	כתובת	מס' תאגיד	שם תאגיד / שם רשות מקומית	מספר זהות	מספר רשיון	שם פרטי ומשפחה	מקצוע / תואר
		0543419881		סחנין		לי"ר	598706657		חלאילה חוסיין	

**בעלי עניין בקרקע**

**1.8.3**

דוא"ל	פקס	סלולרי	טלפון	כתובת	מס' תאגיד	שם תאגיד/ שם רשות מקומית	מספר זהות	מספר זהות	שם פרטי ומשפחה	מקצוע / תואר	חלאילה חוסיין	בעלים
		0543419881		סחנין		לי"ר	598706657		598706657			•

**1.8.4 עורך התכנית ובעלי מקצוע מטעמו**

דוא"ל	פקס	סלולרי	טלפון	כתובת	מס' תאגיד	שם תאגיד/ שם רשות מקומית	מספר רשיון	מספר זהות	שם פרטי ומשפחה	מקצוע / תואר	מורד	מתנדס
			046742141	סחנין ת"ד		לי"ר	714	58547639	קסום חיאלד			•
			0504070718	סכנין		לי"ר	115654	25827783	זבידאת נאדר			•
Yaser.gn@gmail.com	046740067		0547833499	סכנין ת.ד. 13354			40740	034256263	גנאיים יאסר			•

**1.9 הגדרות בתוכנית**

מגורים א בהתאם למפורט עבור מגורים א בתכניות ג/2442

מונח	הגדרת מונח

כל מונח אשר לא הוגדר בתוכנית זו, תהיה נודעת לו המשמעות הנתונה לו בחוק התכנון והבניה התשכ"ה – 1965 (להלן "החוק") או בתקנות שהותקנו מכוחו, וזאת בהיעדר כוונה אחרת משתמעת.

**2. מטרת התוכנית ועיקרי הוראותיה****2.1 מטרת התוכנית**

: תוכנית מפורטת לשינוי בזכויות והוראות בנייה בשטח הבניי-סכנין

**2.2 עיקרי הוראות התוכנית**

: בתכנית מפורטת

1. לשינוי בקווי בנין לפי מצב מוצע בתשריט.
2. והגדלת זכויות בניה מ 150% ל 195%.
3. והגדלת תכסית קרקע מ 42% ל 65%.
4. והגדלת יחידות דיור מ 2 יחידות דיור ל 3 יחידות דיור

**2.3 נתונים כמותיים עיקריים בתוכנית**

סה"כ שטח התוכנית – 0.250 דונם

הערות	סה"כ מוצע בתוכנית		שינוי (+/-) למצב המאושר	מצב מאושר	ערך	סוג נתון כמותי
	מתארי	מפורט				
		362.0	32.0 מ"ר	330.0 מ"ר	מ"ר	מגורים ב"
		3	1	2	מס' יחיד	



### 3. טבלאות יעודי קרקע, תאי שטח ושטחים בתוכנית

#### 3.1 טבלת שטחים

תאי שטח כפופים		תאי שטח	יעוד
		A	מגורים ב"
	לי"ר		
	לי"ר		

#### 3.2 טבלת שטחים

מצב מוצע		מצב מאושר	
מ"ר	יעוד	מ"ר	יעוד
250	מגורים ב"	250	מגורים ב"
100		100	
100	סה"כ	250	סה"כ



<b>4 יעודי קרקע ושימושים</b>
------------------------------

<b>4.1 שם ייעוד: מגורים ב"</b>	
<b>4.1.1 שימושים</b>	
.א.	1.בתי מגורים, 2.משרדים לבעלי מקצועות חופשיים.
.ב.	
.ג.	
<b>4.1.2 הוראות</b>	
.א.	קווי בניין   קווי בניה יהיו כפי שמסומן בתשריט לפי תשריט מצב מוצע
.ב.	
.ג.	

<b>4.2 שם ייעוד: דרכים</b>	
<b>4.2.1 שימושים</b>	
.א.	ישמש למעבר כלי רכב, הולכי רגל, מעבר תשתיות, מדרכות גינון וחניה, אסורה כל בניה בתחום הדרך פרט למתקני דרך.
.ב.	
.ג.	
<b>4.2.2 הוראות</b>	
.א.	דרכים   בהתאם לתכניות ג/9169+ג/668 המאושרות
.ב.	
.ג.	

**5. טבלת זכויות והוראות בניה – מצב מוצע**

אחוזי לפי תשריט	צדדי- שמאלי צדדי-	קווי בנין (מטר)	מספר קומות		גובה מבנה (מטר)	תכנית (%) משטח תא השטח	צפיפות (יח"ד לדונם נטו)	מספר יח"ד	אחוזי בניה כוללים (%)	סה"כ שטחי בניה	שטחי בניה מ"ר/אחוזים		מגדל מזערי/ מרבי (מ"ר)	מס' תא שטח	יעד
			מתחת לבנייה הקובעת	מעל לבנייה הקובעת							מתחת לבנייה הקובעת	שטחי בניה			
לפי תשריט	לפי תשריט	לפי תשריט	1	3	12	65%	10	3	195%	195%	50%	145%	250	100	מגורים ב

\* גובה המבנים ימדד מפני הקרקע הטבעית או החפורת, הנמוך מבין השניים, מהנקודה הנמוכה ביותר במבנה.  
 \* הועדה המקומית רשאית לאשר העברת זכויות בניה ממעל לבנייה הקובעת אל מתחת אליה, ובלבד שסה"כ זכויות הבניה לא ישונו.

**6. הוראות נוספות****6.1 מים:**

**6.1.1** אספקת מים תהיה מרשת המים המקומית. החיבור לרשת יהיה בתאום ובאישור משרד הבריאות ובאישור מהנדס הועדה המקומית.

**6.2 ניקוז:**

**6.2.1** תנאי לקבלת היתר בניה, הבטחת ניקוז כל השטח בתחום התוכנית, באישור מהנדס הועדה המקומית ובאישור רשות הניקוז האזורית.

**6.3 ביוב:**

**6.3.1** תנאי לקבלת היתר בניה, חיבור למערכת הביוב של הישוב, באישור מהנדס הועדה המקומית ובהתאם לתוכנית ביוב מאושרת ע"י משרד הבריאות והגורמים המוסמכים לכך.

**6.4 אשפה:**

**6.4.1** סידורי סילוק האשפה יהיו לפי הוראות הרשות המקומית. לא יינתן היתר בניה בשטח תוכניתאלא לאחר שיובטח מקום לפחי האשפה בשטח המגרש ויסומן בהיתר הבניה. לא יינתן היתרבניה אלא לאחר התחייבות היזם לפינוי פסולת הבניה ופינוי עודפי עפר לאתר מוסדר.

**6.6 רישום**

א. רישום בהתאם לסעיף 125 בחוק התכנון והבניה.

**6.7 הפקעות ורישום**

כל השטחים המיועדים לפי תכנית זו לצורכי ציבור יופקעו עפ"י סעיפים 189, 190, 188 בפרק ח' וירשמו ע"ש הרשות המקומית עפ"י סעיף 26 לחוק התכנון והבניה.

**6.8 היטל השבחה**

היטל השבחה יוטל ויגבה עפ"י הוראות התוספת השלישית לחוק התכנון והבניה

**6.9 חניה**

החניה תהיה בתחום המגרשים בהתאם להוראות תקנות התכנון והבניה (התקנת מקומות חניה תשמ"ג 1983), או לתקנות התקפות במועד הוצאת ההיתר. תנאי למתן היתר בניה הבטחת מקומות חניה כנדרש בתקנות.

**6.10 עתיקות**

בשטח העתיקות לא תותר כל עבודה ללא אישור מרשות העתיקות עפ"י סעיף 29 א' לחוק העתיקות תשל"ח.

**6.11 הוראות הג"א**

בשטח העתיקות לא תותר כל עבודה ללא אישור מרשות העתיקות עפ"י סעיף 29 א' לחוק העתיקות תשל"ח.

**6.12 כיבוי אש**

קבלת התחייבות ממבקשי ההיתר לביצוע דרישות שרות הכבאות ולשביעות רצונם, תהווה תנאי להוצאת היתר בניה.

**6.13 תנאים למתן היתר בניה**

\*לא יבנה בנין בחלקה כלשהיא בשטח התכנית אלא אם יובטח חיבור לרשת הדרכים ודרכים להולכי רגל הרשומה בתשריט, כמו כן לא תבוצע חלוקת משנה לחלקה אשר לא תבטיח חיבור כזה.  
דרך הגישה לכל תת חלקה תהיה ברוחב שלושה מ' לפחות.  
\*תנאי למתן היתר בניה הינו מתן פתרונות חניה כנדרש בתקנות החניה

**6.14 מבנים קיימים**

- 6.14.1 ועדה מקומית רשאית לתת לגיטימציה למבנים קיימים שמופעים בתשריט של תוכנית זו ושלא עומדים בקווי בנין בתנאים הבאים:
- א-עומדים בכל ההוראות האחרות של התוכנית
  - ב-לא חודרים לדרכים ושטחים ציבוריים
  - ג-גנקט הליך לפי סעיף 149 לחוק על מנת לאפשר לשכנים להתנגד למתן ההיתר
  - ד-תוספת למבנים כאלו תאושר רק לאחר מתן לגיטימציה למבנה הקיים. תוספת לפי קווי המתאר של הבניין שלא עומדים בקווי הבניין יאשרו רק לאחר נקיטת הליך לפי סעיף 149 לחוק. תוספת החורגת מקונטור הבניין תעמוד בקווי הבניין הקבועים בתוכנית.

**הוראות בנושא חשמל****6.15****איסור בניה מתחת ובקרבת קווי חשמל**

א. תנאי למתן היתר בניה יהיה - תיאום עם חברת החשמל בדבר תכנון והקמת חדר שנאים ו/או חדר מיתוג, פרטי קווי חשמל עיליים ותת קרקעיים, והנחיות לגבי מרחקי בניה ומגבלות שימוש מקווי חשמל עיליים ותת קרקעיים קיימים ומתוכננים.

ב. תחנות השנאה:

- 1- מיקום תחנת ההשנאה יעשה בתיאום עם חברת החשמל.
- 2- בתכנון לאזור מגורים חדש ימוקמו תחנות ההשנאה, ככל האפשר, בשטחים ציבוריים או המיועדים למתקנים הנדסיים
- 3- על אף האמור בסעיף ב-1 ניתן יהיה בשל אילוצים טכניים או תכנוניים למקם את תחנות ההשנאה במרווחים שבין קווי בניין לגבול מגרש, או על עמודי חשמל או משולב במבני המגורים.

איסור בניה בקרבת מתקני חשמל

לא יינתן היתר בניה לשימושים כגון מגורים, מסחר, תעשייה ומלאכה, תיירות ומבני ציבור בקרבת מתקני חשמל קיימים או מאושרים, אלא במרחקים המפורטים מטה

מציר הקו	מהתיל הקיצוני/מהכבל/מהמתקן	
	3.00 מ'	א. קו חשמל מתח נמוך - תיל חשוף
	2.00 מ'	ב. קו חשמל מתח נמוך - תיל מבודד
	5.00 מ'	ג. קו חשמל מתח גבוה עד 33 ק"ו: תיל חשוף או מצופה
	2.00 מ'	ד. קו חשמל מתח גבוה עד 33 ק"ו: כבל אווירי מבודד (כא"מ)
20.00 מ'		ה. קו חשמל מתח עליון 110 - 160 ק"ו
35.00 מ'		ו. קו חשמל מתח על-עליון 400 ק"ו
	0.50 מ'	ז. כבלי חשמל מתח נמוך
	3.00 מ'	ח. כבלי חשמל מתח גבוה
	בתיאום עם חברת החשמל	ט. כבלי חשמל מתח עליון
	1.00 מ'	י. ארון רשת
	3.00 מ'	יא. שנאי על עמוד

על אף האמור לעיל תתאפשר הקמתם של מבנים ו/או מתקני חשמל במרחקים הקטנים מהנקוב לעיל ובלבד שבוצע תיאום עם חברת החשמל לגבי מרחקי בטיחות מפני התחשמלות ובכפוף לכל דין. להקמת מבני תשתית יעשה תיאום פרטני בין בעל התשתית לבין חברת החשמל.

בתכנית מתאר המתירה הקמתם של מבנים המכילים חומרים מסוכנים המועדים לדליקה או לפיצוץ תיכלל הוראה הקובעת כי לא יינתן היתר בנייה אלא במרחקי בטיחות שייקבעו בתכנית המתאר בתיאום עם חברת החשמל.

לפני תחילת ביצוע עבודות חפירה או בניה יבדוק המבצע את קיומם האפשרי של כבלי חשמל. אין לחפור או לבצע עבודות בניה כלשמי מעל ובקרבת של פחות מ- 3.00 מטרים מכבלי חשמל אלא לאחר קבלת אישור מחברת החשמל.

לא יינתן היתר לחפירה, חציבה או כריה במרחק הקטן מ- 10.00 מ' מהמסד של עמוד חשמל במתח עליון/על עליון או 3.00 מ' מהמסד של עמוד חשמל במתח גבוה/נמוך ולא תבוצע פעולה כזו, אלא לאחר שניתנה לחברה הזדמנות לחוות דעה על ההיתר המבוקש או הפעולה אותה עומדים לבצע לפי העניין.

על אף האמור לעיל, בתחום תכנית מתאר הקובעת רצועה למעבר קווי חשמל ראשיים-קווי מתח על ועל עליון יחולו הוראות תכנית מתאר עבורם.

על אף האמור בכל תכנית, כל בניה או שימוש מבוקשים בקרבת מתקני חשמל יותרו בכפוף למגבלות הקבועות בסעיף זה.

**6.16 חיזוק מבנים בפני רעידות אדמה**

. היתר לתוספות בניה על בנין הבנוי בפועל יותנה בחיזוק המבנה כולו ביחד עם התוספת, בפני רעידות אדמה, על פי דרישות ת"י 413 ומילוי אחר התנאים הבאים:

א. הגשת חו"ת המתבססת על אבחון על פי ת"י 2413 (הנחיות לעריכת עמידות מבנים קיימים ברעידות אדמה ולחיזוקם) בדבר הצורך בחיזוק המבנה הקיים בפני רעידות אדמה:

ב. על בקשה להיתר כאמור יחולו הוראות נוהל ביצוע בקרה הנדסית הכוללת חיזוק מבנים בפני רעידות אדמה עלפי תמ"א 38 ואמצעים נוספים מיום 23 ביוני 2008.

2. היתר לשינוי יעוד או שימוש במבנים קיימים, יותנה בהתאמת השימוש למוצע במנה לדרישות העמידות לכוחות סיסמיים כפי שנקבע בתקן ישראלי ת"י 413 בהתאם לייעודו החדש של המבנה.

**6.17 נגר עילי**

יש להעביר את מי הנגר העילי מתחומי המגרשים והמבנים לשטחים פתוחים או למתקני החדרה סמוכים לצרכי שתייה, החדרה והעשרת מי תהום.  
מי מרזבי הגגות ( במידה וקיימים ) יופנו לשטח המחלחל.  
יש לתת עדיפות להזרמת מי נגר של כבישים ומשטחי בטון ואספלט לאזורים מחלחלים.  
בשטחים ציבוריים פתוחים, לרבות שטחים מיוערים בתחום התוכנית יבטיח בין השאר, קליטה, השהייה והחדרה של מי הנגר העילי באמצעות שטחי חלחול ישירים, או מתקני החדרה. השטחים קולטי מי הנגר העילי בתחום שטחים ציבוריים פתוחים יהיו נמוכים מסביבתם.  
בתכנון דרכים וחניות ישולבו רצועות של שטחים מגוננים סופגי מים וחדירים וייעשה שימוש בחומרים נקבוביים וחדירים.




**7. ביצוע התוכנית****7.1 שלבי ביצוע-ל"ר**

מספר שלב	תאור שלב	התנייה
1	מילוי תנאי הפקדה	

**7.2 מימוש התוכנית-**

תאריך משוער למימוש התכנית 5 שנים מיום אישורה.

**8. חתימות**

תאריך: 23/07/14	חתימה:	שם: חלאילה חוסין	מגיש התוכנית
מספר תאגיד:		תאגיד/שם רשות מקומית:	
תאריך: 23/07/14	חתימה:	שם: זבידאת נאדר גנאיים יאטר	עורך התוכנית
מספר תאגיד:	 נאדר זבידאת מתגדס אזרחי ר.מ. 115654	תאגיד:	
תאריך: 23/07/14	חתימה:	שם: חלאילה חוסין	יזם בפועל
מספר תאגיד:		תאגיד:	
תאריך: 23/07/14	חתימה:	שם: חלאילה חוסין	בעל עניין בקרע
מספר תאגיד:		תאגיד:	



## רשימת תיוג – טופס נלווה למילוי על ידי עורך התוכנית

1. יש לסמן ✓ במקום המתאים.  
 2. יש לוודא כי ניתנה התייחסות לכל השאלות/ הסעיפים המופיעים בטופס.

לא	כן	נושא	סעיף בנוהל	תחום הבדיקה
לא		האם התוכנית חייבת בתסקיר השפעה על הסביבה? <sup>(1)</sup>		<b>כללי</b>
לא		האם התוכנית גובלת במחוז שכך?		
		אם כן, פרט: _____		
	כן	האם התוכנית גובלת במרחב תכנון מקומי שכך?		
		אם כן, פרט: _____		
לא		האם נדרשת הודעת הפקדה לגופים ציבוריים?		
		אם כן, פרט: _____		
		האם התוכנית כוללת או משנה הוראות בדבר: _____		
לא		• שמירה על בניינים או אתרים בעלי חשיבות היסטורית או ארכיאולוגית		
לא		• שמירת מקומות קדושים		
לא		• בתי קברות		
לא		האם נדרשת הודעת הפקדה מיוחדת לתוכניות הנוגעות לטיסה?		
לא		האם נבדקה התוכנית בדיקה 'פרה-רולית' (מול לשכת התכנון המחוזית/ מינהל התכנון)?		<b>רדיוסי מגן (2)</b>
לא		האם נמצאה התוכנית חודרת לתחום?		
לא		האם בוצעה בדיקה מלאה לחדירת התוכנית לתחום רדיוסי מגן מול משרד הבריאות?		
לא		האם נמצא כי התוכנית חודרת לתחום?		
	כן	מספר התוכנית		<b>התאמה בין התשריט להוראות התוכנית</b>
	כן	שם התוכנית	1.1	
	כן	מחוז		
	כן	סיווג (סוג, סמכות ואופי התוכנית)	1.4	
	כן	מקום התוכנית (מרחב תכנון מקומי, רשות מקומית)	1.5	
	כן	פרטי בעלי עניין (יזם, מגיש, בעלי קרקע)	1.8	
	כן	חתימות (יזם, מגיש ועורך התוכנית)	8.2	

(1) עפ"י תקנות התכנון והבניה, תקנה 2 או 3 (תסקירי השפעה על הסביבה) התשס"ג-2003.  
 (2) הערה: הבדיקה אינה נדרשת בתוכנית של תוספת בניה לגובה בלבד למבנה קיים ללא שינוי ייעוד.

לא	כן	נושא	סעיף בנוהל	תחום הבדיקה
	כן	האם מולאו כל סעיפי התוכנית על פי נוהל מבא"ת (או נרשם "לא רלבנטי")?		הוראות התוכנית
	כן	האם קיימים כל מסמכי התוכנית המוזכרים בסעיף 1.7 בנוהל מבא"ת?	1.7	מסמכי התוכנית
	כן	האם קיימים נספחי תנועה, בינוי וכ"ו?		
		אם כן, פרט: _____		
	כן	יעודי קרקע לפי טבלאות יעודי הקרקע שבנוהל מבא"ת	6.1 6.2	תשריט התוכנית (3)
	כן	קיום טבלת שטחים ובדיקה שסך כל השטחים במצב מאושר ומוצע-זהה	2.2.7	
	כן	קיום סימונים (מקרא, חץ צפון, קואורדינטות X,Y ברשת החדשה, קנה מידה, קו כחול שלם וסגור)	2.4.1 2.4.2	
	כן	קיום תרשימי סביבה (תרשים התמצאות כללית ותרשים הסביבה הקרובה)	2.3.2 2.3.3	
	כן	התשריט ערוך על רקע של מפת מדידה מעודכנת לשנה אחרונה, כולל חתימה וחותמת <sup>(4)</sup>	4.1	
	כן	קיום תשריט מצב מאושר	4.3	
	כן	קיום תשריט מצב מוצע – בקנה מידה התואם להיקף התוכנית	4.4	
	כן	התאמה מלאה בין המקרא לבין התשריט בתשריטי מצב מאושר ומוצע (כל אחד בהתאמה)		
	כן	הגדרת קווי בנין מכבישים (סימון בתשריט/ רוזטות וכדומה)		
	כן	סימון מרחב תכנון, גבול שיפוט		
	כן	קיום נסח רישום מקורי ועדכני של החלקות הקיימות	1.8	איחוד וחלוקה (5)
לא		קיום טבלת הקצאה ואיזון – ערוכה ע"י שמאי מוסמך (בתוכנית איחוד וחלוקה ללא הסכמה) או:	פרק 12	
	כן	קיום חתימה של כל בעלי הזכויות בתחום האיחוד והחלוקה (בתוכנית איחוד וחלוקה בהסכמה)		
	כן	קיום תצהירים חתומים של עורכי התוכנית	פרק 14	טפסים נוספים (5)
	כן	קיום מסמכים המעידים על היות מגיש התוכנית בעל עניין בקרקע	1.8	

(3) מספרי הסעיפים מתייחסים לחלק ב' בנהל מבא"ת – "הנחיות לעריכת תשריט התוכנית".

(4) יש להתייחס לסעיף 1.5.5 בחלק א' בנהל מבא"ת.

(5) מספרי הסעיפים מתייחסים לחלק א' בנהל מבא"ת – "הנחיות לעריכת הוראות התוכנית".

## תצהירים

### תצהיר עורך התוכנית

אני החתום מטה זבידאת נאדר(שם), מספר זהות 25827783

מצהיר בזאת כדלקמן:

1. אני ערכתי את תוכנית מסי ג/20950 ששמה שינויי בזכויות בניה (להלן – "התוכנית").
2. אני בעל ידע וניסיון בעריכת תוכניות. בעל הכשרה מקצועית בתחום הנדסה אזרחית מספר רשיון 115654.
3. אני ערכתי את התוכנית בעצמי ובסיוע יועצים נוספים כמפורט להלן:  
שם היועץ תחום מומחיותו והכשרתו הנושאים בתוכנית שנערכו על ידי/בסיוע יועץ  
 א. \_\_\_\_\_  
 ב. \_\_\_\_\_  
 ג. \_\_\_\_\_
4. הנני אחראי להכנת כל מסמכי התוכנית (הוראות, תשריט ונספחים) ולכל החומר שנלווה לתוכנית כחומר רקע או כמידע נוסף.
5. הנני מאשר כי לפי מיטב ידיעתי המקצועית, נתוני התוכנית שהגשתי, כמפורט בסעיף 4, נכונים ותואמים את החוק, התקנות, מבנה אחיד לתוכנית והנחיות מוסדות התכנון.
- כמו כן, הנני מאשר כי המסקנות וההמלצות שהגשתי, כאמור, הן נכונות לפי מיטב ידיעתי ושיפוטי.
6. אני מצהיר כי השם דלעיל הוא שמי, החתימה דלמטה היא חתימתי, וכי תוכן תצהירי זה אמת.

נאדר זבידאת  
 מהנדס אזרחי  
 ר.מ. 115654  
 חתימת המצהיר

23/07/14  
 תאריך

<b>תצהיר בעל מקצוע שהשתתף בעריכת תוכנית</b>
---

אני החתום מטה \_\_\_\_\_ (שם), מספר זהות \_\_\_\_\_,

מצהיר בזאת בכתב כדלקמן:

1. אני השתתפתי בעריכתה של תוכנית מס' \_\_\_\_\_ ששמה \_\_\_\_\_ (להלן – ה"תוכנית").
2. אני מומחה לתחום \_\_\_\_\_ ויש בידי תעודה מטעם \_\_\_\_\_ (הגוף המוסמך לרישוי בעלי המקצוע בתחום זה) שמספרה הוא \_\_\_\_\_ או לחילופין (מחק את המיותר):  
אני מומחה בתחום \_\_\_\_\_ שלא חלה לגביו חובת רישוי.
3. אני השתתפתי בעריכת / ערכתי את הנושאים \_\_\_\_\_ בתוכנית.
4. אני בעל המומחיות וההכשרה המתאימה לחוות את דעתי המקצועית בנושאים המפורטים בסעיף 3 לעיל והנאמר בתוכנית בנושא משקף את חוות דעתי המקצועית.
5. הנני אחראי לתוכן הפרקים/נושאים בתוכנית אותם ערכתי ושהשתתפתי בעריכתם.
6. אני מצהיר כי השם דלעיל הוא שמי, החתימה דלמטה היא חתימתי, וכי תוכן תצהירי זה אמת.

\_\_\_\_\_ חתימת המצהיר

\_\_\_\_\_ תאריך

## הצהרת המודד

**הערה:** הצהרת המודד מהווה נספח להוראות התכנית. הצהרה מס' 1 תופיע גם ע"ג התשריט.

סעיף 1 ימולא ע"י מודד מוסמך שערך את המדידה המהווה רקע לתוכנית.  
 סעיף 2 ימולא ע"י המודד המוסמך שערך את העדכון או אישר את עדכניות המדידה ככל שנערך עדכון או אושרה עדכניות למפה הטופוגרפית/המצבית, לרבות הרקע הקדסטריאלי.

מספר התוכנית : 20950/ג

רמת דיוק, הקו הכחול והקדסטר :

- מדידה גרפית.  
 קו כחול (בלבד) ברמה אנליטית.  
 מדידה אנליטית מלאה ברמת תצ"ר (כולל הקו הכחול).

1. המדידה המקורית

הריני מצהיר בזאת כי מדידת המפה הטופוגרפית/המצבית המהווה רקע לתוכנית זו, נערכה על ידי ביום: \_\_\_\_\_ והיא הוכנה לפי הוראות נוהל מבא"ת ובהתאם להוראות החוק ולתקנות המודדים שבתוקף. דיוק הקו הכחול והקדסטר: מדידה גרפית/ קו כחול (בלבד) ברמה אנליטית/ מדידה אנליטית מלאה ברמת תצ"ר (כולל הקו הכחול).

	714	חאלד קסום	שם המודד
תאריך	חתימה	מספר רשיון	

2. עדכניות המדידה

הרני מצהיר בזאת כי המפה הטופוגרפית/המצבית המהווה רקע לתוכנית זו, לרבות הרקע הקדסטריאלי, נבדקה על ידי ונמצאה עדכנית/עודכנה ביום: \_\_\_\_\_ בהתאם להוראות החוק ולתקנות המודדים שבתוקף.

24-7-14	קסום ח'אלד	714	חאלד קסום
תאריך	מ.ר. חתימה 714 חתימה	מספר רשיון	שם המודד

**נספח הליכים סטטוטוריים**

יחס בין התוכנית לבין תוכניות מופקדות		
מספר תוכנית מופקדת	סטטוס טיפול בתוכנית	מספר ילקוט פרסומים
		תאריך

יחס בין התוכנית לבין התוספות בחוק				
שם התוספת	תחולת התוספת	שם המאשר	מוסד התכנון	תאריך האישור
התוספת הראשונה לעניין קרקע חקלאית ושטחים פתוחים	<ul style="list-style-type: none"> <li>התוספת אינה חלה.</li> </ul>			
התוספת השניה לעניין סביבה חופית	<ul style="list-style-type: none"> <li>התוספת אינה חלה.</li> </ul>			
התוספת הרביעית לעניין שימור מבנים	<ul style="list-style-type: none"> <li>התוספת אינה חלה.</li> </ul>			

אישור לפי סעיף 109 לחוק		
התוכנית נקבעה	תאריך ההחלטה	החלטה
טעונה אישור / לא טעונה אישור		אישור התוכנית/דחיית התוכנית

ערר על התוכנית			
שם ועדת הערר	מספר הערר	החלטת ועדת הערר	תאריך האישור
ועדת ערר מחוזית- לפי סעיף 12 ג' לחוק.			
ועדת משנה לעררים של הוועדה המחוזית.			
ועדת משנה לעררים של המועצה הארצית.			

שימו לב! הוסיפו סעיף זה רק אם הוגש ערר, ומחקו את השורה/ות שאינן רלבנטיות.