

חוק התכנון והבניה, התשכ"ה - 1965

מבא"ת 2006
משרד הפנים
 מחוז הצפון ועדה מחוזית
 24-12-2014
נתקבל
 נצרת עילית

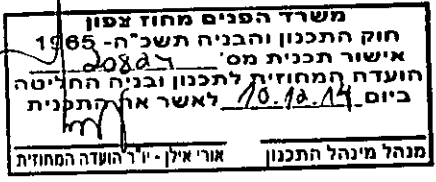
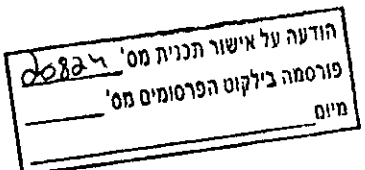
הוראות התוכנית

תוכנית מס' ג/20824

שם תוכנית: תכנית מפורטת להגדלת אחוזי הבניה, מס' יח"ד ושינוי קווי בנין בהתאם למסומן בתשריט בסכנין.

מחוז: הצפון
 מרחב תכנון מקומי: לב הגליל
 סוג תוכנית: תכנית מפורטת

אישורים

מתן תוקף	הפקדה
	
	

דברי הסבר לתוכנית

תכנית מפורטת להגדלת אחוזי הבנייה בחלקה מס' 74 גוש 21117 יחד מס' יח"ד הבנייה כדי להקיים בניין עם 4 קומות כולל ק.מרתף לחניה .

דף ההסבר מהווה רקע לתוכנית ואינו חלק ממסמכי הסטטוטוריים.

1. זיהוי וסיווג התוכנית

יפורסם
ברשומות

תכנית מפורטת להגדלת אחוזי הבנייה, מס' יח"ד ושינוי קווי הבנין בהתאם למסומן בתשריט בסכנין .

שם התוכנית

1.1 שם התוכנית ומספר התוכנית

20824/ג

מספר התוכנית

0.228 ד'

1.2 שטח התוכנית

- מילוי תנאי תוקף

שלב

1.3 מהדורות

מספר מהדורה בשלב מהדורה 1 בשלב מילוי תנאי תוקף

15.12.2014

תאריך עדכון המהדורה

- תוכנית מפורטת

סוג התוכנית

1.4 סיווג התוכנית

יפורסם
ברשומות

- כן

האם מכילה הוראות של תכנית מפורטת מוסד התכנון המוסמך להפקיד את התוכנית

- ועדה מחוזית

- לייר

לפי סעיף בחוק

- תוכנית שמכוחה ניתן להוציא היתרים או הרשאות.

היתרים או הרשאות

- ללא איחוד וחלוקה

סוג איחוד וחלוקה

- לא

האם כוללת הוראות לענין תכנון תלת מימדי

1.5 מקום התוכנית

1.5.1 נתונים כלליים מרחב תכנון מקומי ועדה מקומית לתכנון ובנייה לב הגליל

קואורדינטה X 229700
קואורדינטה Y 751400

1.5.2 תיאור מקום במזרח סכנין

1.5.3 רשויות מקומיות רשות מקומית עירית סכנין

התייחסות לתחום הרשות נפה • חלק מתחום הרשות

עכו סכנין

1.5.4 כתובות שבהן חלה התוכנית

יפורסם ברשומות

יישוב שכונה רחוב מספר בית ל"ר ל"ר ליד כביש 805 – סכנין -

1.5.5 גושים וחלקות בתוכנית

מספר גוש	סוג גוש	חלק / כל הגוש	מספרי חלקות בשלמותן	מספרי חלקות בחלקן
21117	• מוסדר	• חלק מהגוש	74	//

הכל על-פי הגבולות המסומנים בתשריט בקו הכחול.

1.5.6 גושים ישנים

מספר גוש	מספר גוש ישן
19322	19322

1.5.7 מגרשים/תאי שטח מתוכניות קודמות שלא נרשמו כחלקות

מספר תוכנית	מספר מגרש/תא שטח

1.5.8 מרחבי תכנון גובלים בתוכנית

ל"ר

1.6 יחס בין התוכנית לבין תוכניות מאושרות קודמות
--

תאריך	מספר ילקוט פרסומים	הערה ליחס	סוג יחס	מספר תוכנית מאושרת
09/08/2006	4564 עמ' 5563	תכנית זו משנה רק את המפורט בתכנית זו וכל יתר ההוראות בתכנית מס' ג/12051 ממשיכות לחול	• שינוי	ג/12051
16/12/2006	926 עמ' 5606	תכנית זו כפופה להוראות תמ"א 4/ב/34 באזור א'1.	• כפיפות	תמ"א 4/ב/34
09/05/2007	462 עמ' 5661	תכנית זו משנה רק את המפורט בתכנית זו וכל יתר ההוראות בתכנית מס' גלג/מק/14/06/12051 ממשיכות לחול	• שינוי	גלג/ 14/06/12051

1.7 מסמכי התוכנית

תאריך האישור	גורם מאשר	עורך המסמך	תאריך עריכת המסמך	מספר גיליונות	מספר עמודים	קני"מ	תחולה	סוג המסמך
	ועדה מחוזית	גנאים פאלח	15.12.2014	ל"ר	21	ל"ר	מחייב	הוראות התוכנית
	ועדה מחוזית	גנאים פאלח	15.12.2014	1	ל"ר	1:250	מחייב	תשריט התוכנית

כל מסמכי התוכנית מהווים חלק בלתי נפרד ממנה, משלמים זה את זה ויקראו כמקשה אחת. במקרה של סתירה בין המסמכים המחייבים לבין סתירה של הגברנה ההוראות על התשריטים.

1.8 בעלי עניין / בעלי זכויות בקרקע / עורך התוכנית ובעלי מקצוע מטעמו

1.8.1 מגיש התוכנית

גוש / חלקה (י)	דוא"ל	פקס	סלולרי	טלפון	כתובת	מס' תאגיד	שם תאגיד / שם רשות מקומית	מספר רישון	מספר זהות ומשפחה	שם פרטי ומשפחה	מקצוע / תואר
לי"ר	לי"ר	//	0547560701	//	סכני מיקוד 30180 ת.ד. 13363	לי"ר	////////	לי"ר	2028451	יוסף חוסיין אברייא	לי"ר

1.8.2 יזם בפועל

דוא"ל	פקס	סלולרי	טלפון	כתובת	מס' תאגיד	שם תאגיד / שם רשות מקומית	מספר רישון	מספר זהות ומשפחה	שם פרטי ומשפחה	מקצוע / תואר
לי"ר	//	0547560701	//	סכני מיקוד 30180 ת.ד. 13363	לי"ר	////////	לי"ר	2028451	יוסף חוסיין אברייא	לי"ר

1.8.3 בעלי עניין בקרקע

דוא"ל	פקס	סלולרי	טלפון	כתובת	מס' תאגיד	שם תאגיד / שם רשות מקומית	מספר זהות	שם פרטי ומשפחה	מקצוע / תואר	לי"ר	בעלים
לי"ר	///	0547560701	///	סכני מיקוד 30180 ת.ד. 13363	לי"ר	לי"ר	2028451	יוסף חוסיין אברייא	לי"ר		•

1.8.4 עורך התכנית ובעלי מקצוע מטעמו

דוא"ל	פקס	סלולרי	טלפון	כתובת	מס' תאגיד	שם תאגיד / שם רשות מקומית	מספר זהות	שם פרטי ומשפחה	מקצוע / תואר	מחנה / מודד
gfaleh@gmail.com	04-674 3466	0505285228	04-674 3466	סכני מיקוד 2386 ת.ד. 20173	לי"ר	לי"ר	056292188	גנאים פאלח	מהנדס אזרחי	מתכנן
לי"ר	//	0507283274	///	סכני מיקוד 1711 ת.ד. 30180	לי"ר	1023	026431890	מאמון שלאעטה	מודד מוסמך	• מודד

1.9 הגדרות בתוכנית

בתוכנית זו יהא לכל מונח מהמונחים המפורטים להלן הפרוש המופיע בצד ההגדרה, אלא אם כן משתמע אחרת מהוראות התוכנית או מהקשר הדברים.

מונח	הגדרת מונח
ל"ר	ל"ר

כל מונח אשר לא הוגדר בתוכנית זו, תהיה נודעת לו המשמעות הנתונה לו בחוק התכנון והבניה התשכ"ה – 1965 (להלן "החוק") או בתקנות שהותקנו מכוחו, וזאת בהיעדר כוונה אחרת משתמעת.

2. מטרת התוכנית ועיקרי הוראותיה**2.1 מטרת התוכנית**

שינוי זכויות והוראות בנייה במגרש מגורים

2.2 עיקרי הוראות התוכנית

1. הגדלת אחוזי הבנייה ל- 230% במקום 156%
2. הגדלת מס' יח"ד ל- 2 יח"ד במקום 1 יח"ד.
3. שינוי קווי הבניין בהתאם למסומן בתשריט.

2.3 נתונים כמותיים עיקריים בתוכנית

סה"כ שטח התוכנית – דונם	0.228 ד'
-------------------------	----------

הערות	סה"כ מוצע בתוכנית		שינוי (+/-) למצב המאושר	מצב מאושר	ערך	סוג נתון כמותי
	מתארי	מפורט				
		388 מ"ר	+ 78 מ"ר	310 מ"ר	מ"ר	מגורים ג'
		2 יח"ד	+ 1 יח"ד	1 יח"ד	מס' יח"ד	(שטח בניה עיקרי)
						(שטח בניה עיקרי)

הערה: נתוני טבלה זו נועדו לאיסוף מידע סטטיסטי ואין בהם כדי לשנות הוראות המצב המאושר סטטוטורית או המוצע בתוכנית זו, לפיכך בכל מקרה של סתירה בין נתוני טבלה זו לנתוני טבלה 5 – "זכויות והוראות בניה – מצב מוצע" (עמ' 11), גובר האמור בטבלה 5.

3. טבלאות יעודי קרקע, תאי שטח ושטחים בתוכנית

3.1 טבלת תאי שטח

תאי שטח כפופים		תאי שטח	יעוד
		100	מגורים ג'

על אף האמור בסעיף 1.7 - במקרה של סתירה בין היעוד או הסימון של תאי השטח בתשריט לבין המפורט בטבלה זו - יגבר התשריט על ההוראות בטבלה זו.

3.2 טבלת שטחים

מצב מוצע		מצב מאושר	
אחוזים	מ"ר	אחוזים	מ"ר
100%	228	100%	228
100.0%	228	100%	228
	סה"כ		סה"כ



4 יעודי קרקע ושימושים

4.1	שם ייעוד: מגורים ג'
4.1.1	שימושים
א.	תותר בניית בתי מגורים, חניונים, מחסנים ביתיים וחדרי משחקים לילדים ..
ב.	
ג.	
4.1.2	הוראות
א.	ק.המרתף תשמש לחניה בלבד .
ב.	כל סטיה מהוראה זו תיחשב כסטיה ניכרת מהוראות התכנית .
ג.	

5. טבלת זכויות והוראות בניה – מצב מוצע

אחוזי	קווי בנין (מטר)		מספר קומות		גובה מבנה (מטר)	תכנית (%)	מספר יח"ד	אחוזי בניה כוללים (%)	שטחי בניה / אחוזים		שטחי בנייה / אחוזים		גודל המגרש המסומן בתשריט (מ"ר)	מס' תא שטח	יעוד		
	שמאלי	צידו- צידו	קדמי	מתחת					מספר קומות	מספר קומות	שטחי בניה	שטחי סה"כ				מתחת לבנייה	שטחי בנייה / אחוזים
			מתחת לבנייה	הקובעות	מספר קומות	מספר קומות	מספר יח"ד	מספר יח"ד	מספר יח"ד	שטחי בניה	שטחי סה"כ	מתחת לבנייה	שטחי בנייה / אחוזים	מס' תא שטח	יעוד		
			1	4	18 ++	50% בקרקע 40% - 1 ביור הקומות	9	2	230%	ל"ר	* 35%	00	25%	170%	228	100	מגורים ג'
בהתאם למסומן בתשריט																	

* שטחי השירות התת קרקעיים ישמשו לחניה.
 ** גובה המבנים יימדד מפני הקרקע הטבעית או החפורה, הנמוך מבין השניים, מהנקודה הנמוכה ביותר במבנה.
 הוועדה המקומית רשאית לאשר העברת זכויות בניה ממעל לבנייה הקובעת אל מתחת אליה, ובלבד שסה"כ זכויות הבניה לא ישונו.

6. הוראות נוספות

6.1 חיזוק מבנים מפני רעידות אדמה

היתר בניה לתוספות בנייה מותנה בבדיקה בדבר הצורך בחיזוק המבנה הקיים לפי הוראות תקן ישראלי 413 (בהתאם לשינוי 3 לתמ"א 38) .

6.2 הוראות בנושא מים

אספקת המים תהיה מרשת המים המקומית . החיבור לרשת המים יהיה בתיאום ובאישור משרד הבריאות ובאישור מהנדס הועדה המקומית .

6.3 ביוב

תנאי לקבלת היתר בניה, חיבור למערכת הביוב של הישוב, באישור מהנדס הועדה המקומית ובהתאם לתכנית ביוב מאושרת ע"י משרד הבריאות והגורמים המוסמכים לכך.

6.4 ניקוז

תנאי לקבלת היתר בניה, הבטחת ניקוז כל השטח בתחום התוכנית, באישור מהנדס הועדה המקומית ובאישור רשות הניקוז האזורית.

6.5 הוראות בנושא חשמל

א. תנאי למתן היתר בניה יהיה- תיאום עם חברת חשמל בדבר תכנון והקמת חדר שנאים ו/או חדר מיתוג, פרטי קווי חשמל עיליים ותת קרקעיים, הנחיות לגבי מרחקי בניה ומגבלות שימוש מקווי חשמל עיליים ותת קרקעיים קיימים ומתוכננים.

ב. תחנות השנאה:

1. מיקום תחנות השנאה יעשה בתיאום עם חברת חשמל.
2. בתכנון לאזור מגורים חדש ימוקמו תחנות השנאה, ככל האפשר, בשטחים ציבוריים או המיועדים למתקנים הנדסיים.
3. על אף האמור בסעיף ב'1 ניתן יהיה בשל אילוצים טכניים או תכנוניים למקם את תחנות השנאה במרווחים שבין קווי בנין לגבול מגרש, או על עמודי חשמל או משולב במבני המגורים.

ג. איסור בנייה בקרבת מתקני חשמל

לא יינתן היתר בניה בנייה לשימושים כגון מגורים, מסחר, תעשייה ומלאכה, תיירות ומבני ציבור בקרבת מתקני חשמל קיימים או מאושרים, אלא במרחקים המפורטים מטה:

מציר הקו	מהתיל הקיצוני/מהכבל/מהמתקן	קו חשמל מתח נמוך – תיל חשוף
	3.0 מ'	קו חשמל מתח נמוך – תיל מבודד
	2.0 מ'	קו חשמל מתח גבוה עד 33 ק"ו – תיל חשוף או מצופה
	5.0 מ'	קו חשמל מתח גבוה עד 33 ק"ו – כבל אווירי מבודד (כא"מ)
	2.0 מ'	קו חשמל מתח עליון 110-160 ק"ו
20.0 מ'		

קו חשמל מתח על-עליון 400 ק"ו		35.0 מ'
כבלי חשמל מתח נמוך	0.5 מ'	
כבלי חשמל מתח גבוה	3 מ'	
כבלי חשמל מתח עליון	בתיאום עם חברת חשמל	
ארון רשת	1 מ'	
שנאי על עמוד	3 מ'	

על אף האמור לעיל תתאפשר הקמתם של מבנים ו/או מתקני חשמל במרחקים הקטנים מהנקוב לעיל ובלבד שבוצע תיאום עם חברת חשמל לגבי מרחקי בטיחות מפני התחשמלות ובכפוף לכל דין.

להקמת מבני תשתית יעשה תיאום פרטני בין בעל התשתית לבין חברת החשמל. בתוכנית מתאר המתירה הקמתם של מבנים המכילים חומרים מסוכנים המועדים לדליקה או לפיצוץ. תיכלל הוראה הקובעת כי לא יינתן היתר בנייה אלא במרחקי בטיחות שייקבעו בתכנית המתאר בתיאום עם חברת החשמל.

לפני תחילת ביצוע עבודות חפירה או בניה יבדוק המבצע את קיומם האפשרי של כבלי חשמל.

אין לחפור או לבצע עבודת בנייה כלשהי מעל ובקרבת של פחות מ-3 מטרים מכבלי חשמל אלא לאחר קבלת אישור מחברת החשמל.

לא יינתן היתר לחפירה, חציבה או כרייה במרחק הקטן מ-10 מ' מהמסד של עמוד חשמל במתח עליון/על עליון או 3 מ' מהמסד של עמוד חשמל במתח גבוה/נמוך ולא תבוצע פעולה כזו, אלא לאחר שניתנה לחברה הזדמנות לחוות דעה על ההיתר המבוקש או הפעולה אותה עומדים לבצע לפי העניין.

על אף האמור לעיל, בתחום תכנית מתאר הקובעת רצועה למעבר קווי חשמל ראשיים-קווי מתח על ועל עליון יחולו הוראות תכנית מתאר עבורם.

על אף האמור בכל תכנית, כל בניה או שימוש מבוקשים בקרבת מתקני חשמל יותרו בכפוף למגבלות הקבועות בסעיף זה.

(לפי דרישות חוק החשמל וחוק הקרינה (תנאי היתרי קרינה) הבלתי מייננת 2006)

6.6	אשפה
------------	-------------

סידורי סילוק ופינויי האשפה יהיו לפי הוראות הרשות המקומית, לא יינתן היתר בנייה בשטח התכנית אלא לאחר שיובטח מקום לפחי האשפה בשטח המגרש ויסומן בהיתר הבנייה. לא יינתן היתר בניה אלא לאחר התחייבות היזם לפינויי פסולת הבנייה ופינויי עודפי עפר לאתר מוסדר.

6.10	היטל השבחה
-------------	-------------------

הועדה המקומית תטיל ותגבה היטל השבחה בהתאם להוראות התוספת השלישית לחוק התכנון והבניה.

6.11	חניה
-------------	-------------

החניה תהיה בתחום המגרשים בהתאם להוראות תקנות התכנון והבניה (התקנת מקומות חניה תשמי"ג 1983), או לתקנות התקפות במועד הוצאת ההיתר. תנאי למתן היתר בניה הבטחת מקומות חניה כנדרש בתקנות.

6.12	אתר עתיקות מוכרז
-------------	-------------------------

כל עבודה באתר עתיקות מוכרז, תתואם ותבוצע רק לאחר קבלת אישור מנהל רשות העתיקות כמתחייב ובכפוף להוראות סעיף 29 לחוק העתיקות, התש"ל"ח - 1978. היה והעתיקות שתתגלנה תצרכנה שינוי בבינוי במגרש, תהיה הועדה המקומית רשאית להיתר שינויים כאמור ובלבד שלא יתווספו עקב שינויים אלה זכויות בניה, לא יגבה הבנין ולא תהיה חריגה בקווי הבנין, העולה על 10%.

6.13	איחוד וחלוקה
-------------	---------------------

תנאי למתן היתרי בניה מכוח תוכנית זו כולל עבודות עפר ופריצת דרכים - הסדרת נושא איחוד וחלוקה כפי שנדרש בחוק (סעיפים 121, 122) .

6.14	מקלטים
-------------	---------------

לא ייצא היתר בניה למבנה בשטח התכנית אלא אם כן כלול בו מקלט או ממ"ד בהתאם לתקנות ההתגוננות האזרחית .

6.15	רישום
-------------	--------------

בהתאם לסעיף 125 לחוק התכנון והבניה .

6.16	שימור וניצול מי נגר
-------------	----------------------------

יש להעביר את מי הנגר העילי מתחומי המגרשים והמבנים לשטחים פתוחים או למתקני החדרה סמוכים לצרכי שתייה , החדרה והעשרת מי תהום .
מי מרזבי הגגות (במידה וקיימים) יופנו לשטח המחלחל .
יש לתת עדיפות להזרמת מי נגר של כבישים ומשטחי בטון ואספלט לאזורים מחלחלים .

6.17	שירותי כבאות
-------------	---------------------

קבלת התחיבות ממבקשי ההיתר לביצוע דרישות שרותי הכבאות ולשביעת רצונם , תהווה תנאי להוצאת היתר בניה .

7	ביצוע התוכנית
----------	----------------------

7.1	שלבי ביצוע	ל"ר
------------	-------------------	------------

מס' שלב	תאור שלב	התנייה
ל"ר	ל"ר	ל"ר

7.2	מימוש התוכנית
------------	----------------------

זמן משוער לביצוע התכנית 5 שנים מיום אישורה

8. חתימות

תאריך	חתימה	שם תאגיד / רשות מקומית	מספר זהות	שם פרטי ומשפחה	
11/12/14		לי"ר	לי"ר	יוסף אבורייה	מגיש התוכנית
18/12/14		לי"ר	לי"ר	יוסף אבורייה	יוזם בפועל
18/12/14		לי"ר	לי"ר	יוסף אבורייה	בעלי עניין בקרקע
18/12/14					
11/12/14		לי"ר	056292188	גנאים פאלח	עורך התכנית

רשימת תיוג – טופס נלווה למילוי על ידי עורך התוכנית

תוכנית מספר: _____ שם התוכנית: _____
 עורך התוכנית: _____ גנאים פאלח _____ תאריך: _____ 10/08/2012 _____ חתימה: _____

1. יש לסמן ✓ במקום המתאים.
2. יש לוודא כי ניתנה התייחסות לכל השאלות/ הסעיפים המופיעים בטופס.

שימו לב ! רשימה זו אינה גורעת מהוראות החוק ומתקנות התכנון והבניה.

תחום הבדיקה	סעיף בנוהל	נושא	כן	לא
מסמכי התוכנית	1.7	האם קיימים כל מסמכי התוכנית המוזכרים בסעיף 1.7 בנוהל מבא"ת?	כן	
		האם קיימים נספחי תנועה, בינוי, ניקוז וכו'?		לא
		אם כן, פרט: _____		
הוראות התוכנית		האם מולאו כל סעיפי התוכנית על פי נוהל מבא"ת (או נרשם "לא רלבנטי")?	כן	
תשריט התוכנית ⁽¹⁾	6.1, 6.2	יעודי קרקע לפי טבלאות יעודי הקרקע שבנוהל מבא"ת	כן	
	2.2.7	קיום טבלת שטחים ובדיקה שסך כל השטחים במצב מאושר ומוצע- זהה	כן	
	2.4.1, 2.4.2	קיום סימונים (מקרא, חץ צפון, קואורדינטות X, Y ברשת החדשה, קנה מידה, קו כחול שלם וסגור)	כן	
	2.3.2, 2.3.3	קיום תרשימי סביבה (תרשים התמצאות כללית ותרשים הסביבה הקרובה)	כן	
	4.1	התשריט ערוך על רקע של מפת מדידה מעודכנת לשנה אחרונה, כולל חתימה וחתימת ⁽²⁾	כן	
	4.3	קיום תשריט מצב מאושר	כן	
	4.4	קיום תשריט מצב מוצע – בקנה מידה התואם להיקף התוכנית.	כן	
		התאמה מלאה בין המקרא לבין התשריט בתשריטי מצב מאושר ומוצע (כל אחד בהתאמה)	כן	
		הגדרת קווי בנין מכבישים (סימון בתשריט/ רוזטות וכדומה)	כן	
		סימון מרחב תכנון, גבול שיפוט	כן	
התאמה בין התשריט להוראות התוכנית	1.1	מספר התוכנית	כן	
		שם התוכנית	כן	
		מחוז	כן	
	1.4	סיווג (סוג, סמכות ואופי התוכנית)	כן	
	1.5	מקום התוכנית (מרחב תכנון מקומי, רשות מקומית)	כן	
	1.8	פרטי בעלי עניין (יזם, מגיש, בעלי קרקע)	כן	
	8.2	חתימות (יזם, מגיש ועורך התוכנית)	כן	

⁽¹⁾ מספרי הסעיפים מתייחסים לחלק ב' בנוהל מבא"ת – "הנחיות לעריכת תשריט התוכנית.
⁽²⁾ יש להתייחס לסעיף 4.1 בחלק ב' בנוהל מבא"ת.

לא	כן	נושא	סעיף בנוהל	תחום הבדיקה
לא		האם התוכנית חייבת בתסקיר השפעה על הסביבה? ⁽³⁾		כללי
לא		האם התוכנית גובלת במחוז שכן?		
		אם כן, פרט: _____		
לא		האם התוכנית גובלת במרחב תכנון מקומי שכן?		
		אם כן, פרט: _____		
לא		האם נדרשת הודעת הפקדה לגופים ציבוריים?		
		אם כן, פרט: _____		
		האם התוכנית כוללת או משנה הוראות בדבר:		
לא		• שמירה על בניינים או אתרים בעלי חשיבות היסטורית או ארכיאולוגית		
לא		• שמירת מקומות קדושים		
לא		• בתי קברות		
לא		האם נדרשת הודעת הפקדה מיוחדת לתוכניות הנוגעות לטיסה?		
לא		צירוף נספח חלוקה/איחוד וחלוקה בהתאם לתקנות התכנון והבניה (תכנית איחוד וחלוקה) התשס"ט - 2009		איחוד וחלוקה
	כן	קיום תצהירים חתומים של עורכי התוכנית	פרק 14	טפסים נוספים (4)
	כן	קיום מסמכים המעידים על היות מגיש התוכנית בעל עניין בקרקע	1.8	
לא		האם כוללת התוכנית עבודות עפר, ייבוא חומרי מילוי ו/או ייצוא חומרי חפירה מתחום הפרויקט בהיקף צפוי של מעל 100,000 ממ"ק?		חומרי חפירה ומילוי (5)
לא		במידה וכן, האם צורף לתוכנית נספח טיפול בחומרי חפירה ומילוי?		
לא		האם נבדקה התוכנית בדיקה מיקדמית (Pre-Ruling) מול לשכת התכנון המחוזית/ מינהל התכנון? האם נמצאה התוכנית חודרת לתחום?		רדיוסי מגן (6)
לא		האם בוצעה בדיקה מלאה לחדירת התוכנית לתחום רדיוסי מגן מול משרד הבריאות? האם נמצא כי התוכנית חודרת לתחום?		
לא		האם התכנית כוללת הוראה לפיה תוספת בניה למבנה קיים אשר נבנה שלא בהתאם לתקן ישראלי ת"י 413, מותנית חיזוק המבנה כולו ביחד עם התוספת, בפני רעידות אדמה?		חיזוק מבנים בפני רעידות
לא		בתכנית שמשנה שימוש או יעוד של מבנה קיים, האם היא כוללת הוראה בדבר התאמת השימוש המוצע במבנה לדרישות העמידות בכוחות סיסמיים כפי שנקבע בתקן ישראלי ת"י 413 בהתאם לייעודו החדש של המבנה?		
לא		האם התכנית כוללת מנגנון תמרוץ לחיזוק מבנים קיימים בפני רעידות אדמה או לתוספת מרחבים מוגנים במבנים קיימים?		
לא		האם סומנו בתחום התוכנית עצים בוגרים כנדרש?		שמירה על עצים בוגרים (7)


תצהירים

תצהיר עורך התוכנית

אני החתום מטה _____ גנאים פאלח _____ (שם), מספר זהות _____ 56292188, מצהיר בזאת כדלקמן:

1. אני ערכתי את תוכנית מס' ג/20824 ששמה _____ הגדלת אחוזי הבנייה _____ (להלן – "התוכנית").
2. אני בעל ידע וניסיון בעריכת תוכניות. בעל הכשרה מקצועית בתחום הנדסה אזרחית _____ מספר רשיון 34986.
3. אני ערכתי את התוכנית בעצמי ובסיוע יועצים נוספים כמפורט להלן:
שם היועץ תחום מומחיותו והכשרתו הנושאים בתוכנית שנערכו על ידי/בסיוע יועץ
 א. _____
 ב. _____
 ג. _____
4. הנני אחראי להכנת כל מסמכי התוכנית (הוראות, תשריט ונספחים) ולכל החומר שנלווה לתוכנית כחומר רקע או כמידע נוסף.
5. הנני מאשר כי לפי מיטב ידיעתי המקצועית, נתוני התוכנית שהגשתי, כמפורט בסעיף 4, נכונים ותואמים את החוק, התקנות, מבנה אחיד לתוכנית והנחיות מוסדות התכנון.
- כמו כן, הנני מאשר כי המסקנות וההמלצות שהגשתי, כאמור, הן נכונות לפי מיטב ידיעתי ושיפוטי.
6. אני מצהיר כי השם דלעיל הוא שמי, החתימה דלמטה היא חתימתי, וכי תוכן תצהירי זה אמת.

מנהל משרד
 תל 56292188
 חתימת המפצה היגיה
 מנהלים פועלים
 מהחוק בנין וסליחה


 תאריך _____

תצהיר בעל מקצוע שהשתתף בעריכת תוכנית

אני החתום מטה _____ (שם), מספר זהות _____, מצהיר בזאת בכתב כדלקמן:

1. אני השתתפתי בעריכתה של תוכנית מס' ג/____ ששמה הגדלת אחוזי הבנייה (להלן – ה"תוכנית").
2. אני מומחה לתחום _____ ויש בידי תעודה מטעם _____ (הגוף המוסמך לרישוי בעלי המקצוע בתחום זה) שמספרה הוא _____ או לחילופין (מחק את המיותר):
אני מומחה בתחום _____ שלא חלה לגביו חובת רישוי.
3. אני השתתפתי בעריכת / ערכתי את הנושאים _____ טבלאות איזון _____ בתוכנית.
4. אני בעל המומחיות וההכשרה המתאימה לחוות את דעתי המקצועית בנושאים המפורטים בסעיף 3 לעיל והנאמר בתוכנית בנושא משקף את חוות דעתי המקצועית.
5. הנני אחראי לתוכן הפרקים/נושאים בתוכנית אותם ערכתי ושהשתתפתי בעריכתם.
6. אני מצהיר כי השם דלעיל הוא שמי, החתימה דלמטה היא חתימתי, וכי תוכן תצהירי זה אמת.

חתימת המצהיר

תאריך

הצהרת המודד

הערה: הצהרת המודד מהווה נספח להוראות התכנית. הצהרה מס' 1 תופיע גם ע"ג התשריט.

סעיף 1 ימולא ע"י מודד מוסמך שערך את המדידה המהווה רקע לתוכנית.
 סעיף 2 ימולא ע"י המודד המוסמך שערך את העדכון או אישר את עדכניות המדידה ככל שנערך עדכון או אושרה עדכניות למפה הטופוגרפית/המצבית, לרבות הרקע הקדסטריאלי.

מספר התוכנית : ג/20824

רמת דיוק, הקו הכחול והקדסטר:

- מדידה גרפית.
 קו כחול (בלבד) ברמה אנליטית.
 מדידה אנליטית מלאה ברמת תצ"ר (כולל הקו הכחול).

1. המדידה המקורית

הריני מצהיר בזאת כי מדידת המפה הטופוגרפית/המצבית המהווה רקע לתוכנית זו, נערכה על ידי ביום: 10.10.2012 והיא הוכנה לפי הוראות נוהל מבא"ת ובהתאם להוראות החוק ולתקנות המודדים שבתוקף. דיוק הקו הכחול והקדסטר: מדידה גרפית/ קו כחול (בלבד) ברמה אנליטית/ מדידה אנליטית מלאה ברמת תצ"ר (כולל הקו הכחול).

		1023	
תאריך	חתימה	מספר רשיון	מאמון שלאעטה שם המודד

2. עדכניות המדידה

הרני מצהיר בזאת כי המפה הטופוגרפית/המצבית המהווה רקע לתוכנית זו, לרבות הרקע הקדסטריאלי, נבדקה על ידי ונמצאה עדכנית/עודכנה ביום: 15.12.2014 בהתאם להוראות החוק ולתקנות המודדים שבתוקף.

16/12/14
תאריך

~~מאמון שלאעטה
מהנדס תכנון חומרי
חתימה~~

1023
מספר רשיון

מאמון שלאעטה
שם המודד

נספח הליכים סטטוטוריים

יחס בין התוכנית לבין תוכניות מופקדות			
מספר תוכנית מופקדת	סטטוס טיפול בתוכנית	מספר ילקוט פרסומים	תאריך
ל"ר	ל"ר		

שימו לב!: טרם אישורה של התוכנית: יש לעדכן את סעיף 1.6 ולכלול בו תוכניות מופקדות שאושרו בינתיים

יחס בין התוכנית לבין התוספות בחוק			
שם התוספת	תחולת התוספת	שם מוסד התכנון המאשר	תאריך האישור
התוספת הראשונה לעניין קרקע חקלאית ושטחים פתוחים	• התוספת אינה חלה.		
התוספת השנייה לעניין סביבה חופית	• התוספת אינה חלה.		
התוספת הרביעית לעניין שימור מבנים	• התוספת אינה חלה.		

אישור על-פי סעיף 109 לחוק		
סעיף	החלטה	תאריך ההחלטה
סעיף 109 (א)		
סעיף 109 (ב)		

ערר על התוכנית			
שם ועדת הערר	מספר הערר	אישור ועדת הערר	תאריך האישור
ועדת ערר מחוזית - לפי סעיף 12 ג' לחוק.			
ועדת משנה לעררים של הוועדה המחוזית.			
ועדת משנה לעררים של המועצה הארצית.			

שימו לב! הוסיפו סעיף זה רק אם הוגש ערר, ומחקו את השורה/ות שאינן רלבנטיות.