

חוק התכנון והבניה, התשפ"ה - 1965

הוראות התוכנית

תוכנית מס' ג/19791


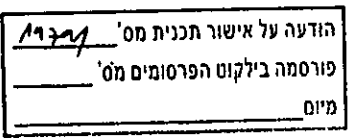
שם תוכנית: תוכנית מפורטת לביטול קטע דרך, הרחבת צומת ושינוי קווי בנייה וגודל מגרש מינימאלי, הגדלת תכנית, הגדלת אחוזי בניה ובטול חזית מסחרית - עראבה.

מחוז: צפון

מרחב תכנון מקומי: וועדה מקומית לתכנון ולבניה "לב הגליל"

סוג תוכנית: תכנית מפורטת

אישורים

מתן תוקף	הפקדה
	
	

דברי הסבר לתוכנית

תוכנית מפורטת לביטול קטע דרך, הרחבת צומת ושינוי קווי בנייה
וגודל מגרש מינימאלי, הגדלת תכסית, הגדלת אחוזי בניה וביטול חזית
מסחרית – עראבה.

דף ההסבר מהווה רקע לתוכנית ואינו חלק ממסמכי הסטטוטוריים.

1. זיהוי וסיווג התוכנית

יפורסם
ברשומות

<p>שם תוכנית : תוכנית מפורטת לביטול קטע דרך , הרתבת צומת ושינוי קווי בנייה וגודל מגרש מינימאלי, הגדלת תכסית, הגדלת אחוזי בניה וביטול חזית מסחרית- עראבה</p>	<p>שם התוכנית</p>	<p>1.1 שם התוכנית ומספר התוכנית</p>	
19791/ג	מספר התוכנית		
882 מ"ר		1.2 שטח התוכנית	
<ul style="list-style-type: none"> • מתן תוקף 	<p>שלב</p>	<p>1.3 מהדורות</p>	
1	מספר מהדורה בשלב		
29/03/2015	תאריך עדכון המהדורה		
<ul style="list-style-type: none"> • תוכנית מפורטת 	<p>סוג התוכנית</p>	<p>1.4 סיווג התוכנית</p>	יפורסם ברשומות
<ul style="list-style-type: none"> • כן • ועדה מתוזזת 	<p>האם מכילה הוראות של תכנית מפורטת מוסד התכנון המוסמך להפקיד את התוכנית</p>		
ל"ר	לפי סעיף בחוק		
<ul style="list-style-type: none"> • תוכנית שמכוחה ניתן להוציא היתרים או הרשאות. 	<p>היתרים או הרשאות</p>		
<ul style="list-style-type: none"> • ללא איחוד וחלוקה. 	<p>סוג איחוד וחלוקה</p>		
<ul style="list-style-type: none"> • לא 	<p>האם כוללת הוראות לענין תכנון תלת מימדי</p>		

1.5 מקום התוכנית

1.5.1 נתונים כלליים מרחב תכנון מקומי ועדה מקומית לתכנון ובניה לב הגליל

קואורדינטה X 232225.00
קואורדינטה Y 751000.00

1.5.2 תיאור מקום

1.5.3 רשויות מקומיות רשות מקומית מועצה מקומית עראבה בתוכנית

התייחסות לתחום הרשות נפה

עכו עראבה

1.5.4 כתובות שבהן חלה התוכנית

יפורסם ברשומות

יישוב שכונה רחוב מספר בית אלגילמה 11 אין

1.5.5 גושים וחלקות בתוכנית

מספר גוש	סוג גוש	חלק / כל הגוש	מספרי חלקות בשלמותן	מספרי חלקות בחלקן
19380	מוסדר	חלק מהגוש	78,79	

הכל על-פי הגבולות המסומנים בתשריט בקו הכחול.

1.5.6 גושים ישנים

מספר גוש	מספר גוש ישן
ל"ר	ל"ר

1.5.7 מגרשים/תאי שטח מתוכניות קודמות שלא נרשמו כחלקות

מספר תוכנית	מספר מגרש/תא שטח
ל"ר	ל"ר

1.5.8 מרחבי תכנון גובלים בתוכנית

ל"ר

1.6 יחס בין התוכנית לבין תוכניות מאושרות קודמות

תאריך	מספר ילקוט פרסומים	הערה ליחס	סוג יחס	מספר תוכנית מאושרת
22/01/1987	3240	תוכנית זו משנה רק את המפורט בתכנית זו וכל יתר ההוראות בתכנית ג/4014 ממשיכות לחול	• שינוי	ג/4014
01/09/1994	4243	תוכנית זו משנה רק את המפורט בתכנית זו וכל יתר ההוראות בתכנית ג/6761 ממשיכות לחול	• שינוי	ג/6761
15/03/2005	5329	תוכנית זו משנה רק את המפורט בתכנית זו וכל יתר ההוראות בתכנית ג/12907 ממשיכות לחול	• שינוי	ג/12907
27/12/2005	5474	תוכנית זו אינה פוגעת בהוראות תוכנית תמ"א 35, הוראות תוכנית תמ"א 35 תחולנה על תוכנית זו	• כפיפות	תמ"א 35
30/07/2007	5696	תוכנית זו אינה פוגעת בהוראות תוכנית תמ"מ 9/2, הוראות תוכנית תמ"מ 9/2 תחולנה על תוכנית זו	• כפיפות	תמ"מ 9/2

1.7 מסמכי התוכנית

תאריך האישור	אשר	גורם	עורך המסמך	תאריך עריכת המסמך	מספר גיליונות	מספר עמודים	קני"מ	תחולה	סוג המסמך
	ועדה כ' הוזית	ועדה כ' הוזית	יוסף סח	29/03/2015	ל"ר	23	ל"ר	• מחייב	הוראות התוכנית
	ועדה כ' הוזית	ועדה כ' הוזית	יוסף סח	29/03/2015	1	ל"ר	1:250	• מחייב	תשריט התוכנית
	ועדה כ' הוזית	ועדה כ' הוזית	גסאן מזואוי	29/03/2015	ל"ר	ל"ר	1:250	• מנחה	נספח תנועה

כל מסמכי התוכנית מהווים חלק בלתי נפרד ממנה, משלימים זה את זה ויקראו כמקשה אחת. במקרה של סתירה בין המסמכים המוחייבים לבין העצמים תגבש ועדה כ' הוזית על המחייבים לבין המנחים יגברו המסמכים המוחייבים. במקרה של סתירה בין המסמכים המוחייבים לבין העצמים תגבש ועדה כ' הוזית על התשריטים.

1.8 בעלי עניין / בעלי זכויות בקרקע / עורך התוכנית ובעלי מקצוע מטעמו

1.8.1 מניש התוכנית											
גוש / חלקה(ים)	דוא"ל	פקס	סלולרי	טלפון	כתובת	מס' תאגיד	שם תאגיד / שם רשות מקומית	מספר רישון	מספר זהות ומשפחה	שם פרטי ומשפחה	מקצוע / תואר
		04-6746749		04-6746742	כתיבת סכנו, 20173, ת.ד. 80	מס' תאגיד	רשות מקומית וועדה מקומית לתכנון ולבניה לב הגליל + מ.מ. עראבה				

1.8.2 יזם בפועל										
דוא"ל	פקס	סלולרי	טלפון	כתובת	מס' תאגיד	שם תאגיד / שם רשות מקומית	מספר רישון	מספר זהות ומשפחה	שם פרטי ומשפחה	מקצוע / תואר
	04-6746749		04-6746742	כתיבת סכנו, 20173, ת.ד. 80	מס' תאגיד	רשות מקומית וועדה מקומית לתכנון ולבניה לב הגליל + מ.מ. עראבה				

1.8.3 בעלי עניין בקרקע										
דוא"ל	פקס	סלולרי	טלפון	כתובת	מס' תאגיד	שם תאגיד / שם רשות מקומית	מספר זהות ומשפחה	שם פרטי ומשפחה	מקצוע / תואר	בעלים
			048789666	30812 עראבה	מס' תאגיד	רשות מקומית		מנהל מקרקעי ישראל ופרטיים		

1.8.4 עורך התכנית ובעלי מקצוע מטעמו										
דוא"ל	פקס	סלולרי	טלפון	כתובת	מס' תאגיד	שם תאגיד / שם רשות מקומית	מספר רישון	שם פרטי ומשפחה	מקצוע / תואר	עורך ראשי / מודד
yusefseh@gmail.com	04674443	0526993198	046743005	ת.ד. 340 עראבה 30812	מס' תאגיד	עראבה	109039	סה יוסף	מנהל מקרקעי אזרחי	עורך ראשי
kra@netvision.net.il	04674412	0524284111	046744012	30812 עראבה	מס' תאגיד	עראבה	1099	קראקרה אברהמים	מנהל מקרקעי אזרחי	מודד

1.9 הגדרות בתוכנית

בתוכנית זו יהא לכל מונח מהמונחים המפורטים להלן הפרוש המופיע בצד ההגדרה, אלא אם כן משתמע אחרת מהוראות התוכנית או מהקשר הדברים.

מונח	הגדרת מונח
מגורים ב'	בהתאם למגורים א' בתוכניות המאושרות

כל מונח אשר לא הוגדר בתוכנית זו, תהיה נודעת לו המשמעות הנתונה לו בחוק התכנון והבניה התשכ"ה – 1965 (להלן "החוק") או בתקנות שהותקנו מכוחו, וזאת בהיעדר כוונה אחרת משתמעת.

2. מטרת התוכנית ועיקרי הוראותיה**2.1 מטרת התוכנית**

ביטול דרך ושינוי בהוראות וזכויות בניה

2.2 עיקרי הוראות התוכנית

- א- ביטול קטע דרך
- ב- הרחבה והסדרת צומת
- ג- שינוי בקווי בניין כמסומן בתשריט
- ד- קביעת גודל מגרש מינימאלי 200 מ"ר במקום 400 מ"ר
- ה- הגדלת אחוזי בניה ל-150% במקום 144%.
- ו- הגדלת תכסית עד 50%
- ז- ביטול חזית מסחרית

2.3 נתונים כמותיים עיקריים בתוכנית

0.882	סה"כ שטח התוכנית – דונם
-------	-------------------------

הערות	סה"כ מוצע בתוכנית		שינוי (+/-) למצב המאושר	מצב מאושר	ערך	סוג נתון כמותי
	מתארי	מפורט				
		700.70	-4.3	705	מ"ר	מגורים ב'
		4	0	4	מס' יחיד	

הערה: נתוני טבלה זו נועדו לאיסוף מידע סטטיסטי ואין בהם כדי לשנות הוראות המצב המאושר סטטוטורית או המוצע בתוכנית זו, לפיכך בכל מקרה של סתירה בין נתוני טבלה זו לנתוני טבלה 5 – "זכויות והוראות בניה – מצב מוצע" (עמ' 35), גובר האמור בטבלה 5.

3. טבלאות יעודי קרקע, תאי שטח ושטחים בתוכנית

3.1 טבלת שטחים

תאי שטח במפים		תאי שטח	יעוד
		100-101	מגורים ב'
		200	דרך מאושרת
		300	דרך מוצעת
		400	דרך משולבת

על אף האמור בסעיף 1.7 - במקרה של סתירה בין היעוד או הסימון של תאי השטח לתשריט לבין המפורט בטבלה זו - יגבר התשריט על ההוראות בטבלה זו.

3.2 טבלת שטחים

אחוזים	מצב מוצ' מ"ר		מצב מאושר מ"ר		יעוד
	מ"ר	מ"ר	אחוזים	מ"ר	
0	0	0	53.28	470	מגורים א'
61.11	39	0	0	0	מגורים ב'
31.29	76	0	46.72	412	דרך מאושרת
6.69	59	0	0	0	דרך משולבת
0.91	8	0	0	0	דרך מוצעת
100	82	82	100	882	סה"כ

4	יעודי קרקע ושימושים
----------	----------------------------

4.1	שם ייעוד: שטח מגורים ב'
4.1.1	שימושים
א.	בהתאם לתכליות בתוכנית ג/6761 ו ג/12907 מאושרת עבור מגורים א'
4.1.2	הוראות
א.	בניה בקו בניין אפס צידי ואחורי תותר ללא פתחים בקיר אטום
ב.	תנאי למתן היתרי בניה יהיה מתן פתרון חניה בהתאם לתקנות החוק.
ג.	מותר בניה 3 קומות בתכסית של עד 50% , יותרו במגרש עד 2 יח"ד בלבד , הקומה השלישית תהיה בנסיגה של 2 מטר מדרך מסי 11

4.2	שם ייעוד: דרכים ודרך גישה
4.21	שימושים
ב.	תשמשנה למעבר כלי רכב, מעבר הולכי רגל, מעבר תשתיות, מדרכות, גינון וחניה. אסורה כל בניה בתחום הדרך פרט למתקני דרך.

5. טבלת זכויות והוראות בניה – מצב מוצע

אזורי שמאלי	צידו- ימני	קווי בנין (מטר)	מספר קומות		גובה מבנה (מטר)	תכנית משטח תא השטח	צפיפות (יח"ד) לדונם נטו	מספר יח"ד	אחוזי בניה כוללים (%)	מתחת לכניסה הקובעת		מעל מפלס לכניסה הקובעת		גודל מגרש/ מזערי/ (מ"ר)	מס' תא שטח	יעוד
			מתחת לכניסה הקובעת	מעל לכניסה הקובעת						שרות	עיקרי	שרות	עיקרי			
אזורי			0	3	12	50	8	2	150	0	0	20	130	200	100	מגורים ב'
		בהתאם לתשריט														
		בהתאם לתשריט													101	מגורים ב'

ע"פ תוכניות מאושרות

הערה:-

- 1- הקומה השלישית תהיה בנויגה של 2 מטר מדרג מס' 11, וקו הבניין מדרך הגישה לחלקות 76,73 יהיה מטר וחצי.
- 2- גובה המבנים ימודד מפני הקרקע הטבעית או החפורה, הנמוך מבין השניים, מהנקודה הנמוכה ביותר במבנה.
- 3- הוועדה המקומית רשאית לאשר העברת זכויות בניה ממעל לכניסה הקובעת אל מתחת אליה, ובלבד שסה"כ זכויות הבניה לא ישונו.

6. הוראות נוספות**6.1 מים**

אספקת מים תהיה מרשת המים המקומית. החיבור לרשת יהיה בתאום ובאישור משרד הבריאות ובאישור מהנדס המועצה המקומית.

6.2 ניקוז

תנאי לקבלת היתר בניה, הבטחת ניקוז כל השטח בתחום התוכנית, באישור מהנדס המועצה המקומית ובאישור רשות הניקוז האזורית.

6.3 ביוב

תנאי לקבלת היתר בניה, חיבור למערכת הביוב של הישוב, באישור מהנדס הועדה המקומית ובהתאם לתוכנית ביוב מאושרת ע"י משרד הבריאות והגורמים המוסמכים לכך.

6.4 אשפה

סידורי סילוק האשפה יהיו לפי הוראות הרשות המקומית. לא יינתן היתר בניה בשטח תוכנית אלא לאחר שיובטח מקום לפחי האשפה בשטח המגרש ויסומן בהיתר הבניה. לא יינתן היתר בניה אלא לאחר התחייבות הזים לפינוי פסולת הבניה ופינוי עודפי עפר לאתר מוסדר.

6.5 הפקעות לצורכי ציבור

כל השטחים המיועדים לפי תוכנית זו לצורכי ציבור יופקעו עפ"י סעיפים 188, 189, 190 בפרק ח' וירשמו על שם הרשות המקומית עפ"י סעיף 26 לחוק התכנון והבניה.

6.6 רישום

וזאת בהתאם להוראות סעיף 125 לחוק התכנון והבניה.

6.7 מבנים קיימים

מבנים קיימים הם מבנים הבנויים כחוק, מכוח תוכנית מאושרת הקודמת לתוכנית זו ומבנים הקיימים לפני שנת 1965.

על מבנים אלו חלות ההוראות הבאות:

א. על מבנה קיים שאינו חודר לתחום הדרך ו/או לתחום שטחים ציבוריים, רשאית הועדה המקומית לאשר תוספת בניה מכוח תוכנית זו. לפי קו המתאר של הבניין הקיים. כל תוספת המשנה קו מתאר זה תבנה לפי קוי הבנין הקבועים בתוכנית זו.

ב. מעמדם של מבנים קיימים החורגים מהוראות תוכנית זו ואינם מסומנים להריסה יוגדר כמיועד של מדינה חורגים בהתאם לריאגות פרק ז' לחוק התכנון והבניה.

6.8 מבנים וקירות להריסה

הועדה המקומית תפעל להריסת המבנים המוסמנים להריסה מכוח תוכנית זו, לא יאוחר משישה חודשים מיום תחילת תקפה של תוכנית זו.

6.9 תנאים לביצוע התכנית

תנאי למתן היתר מכוח תוכנית זו, כולל עבודות עפר ופריצת דרכים, יהיה אישור תכנית כוללת לדרכים ומים, ניקוז וחשמל ע"י הרשויות המסמכות לכך.

6.10 היטל השבחה

היטל השבחה יוטל ויגבה עפ"י הוראות התוספת השלישית לחוק התכנון והבניה.

6.11 חניה

החניה תהיה בתחום המגרשים בהתאם להוראות תקנות התכנון והבניה (התקנת מקומות חניה תשמי"ג 1983), או לתקנות התקפות במועד הוצאת ההיתר. תנאי למתן היתר בניה הבטחת מקומות חניה כנדרש בתקנות.

6.12 תנאים למתן היתר בניה

פתרון חניה כנדרש בתקנות החוק ובאישור הוועדה המקומית והריסת הקירות המסומנים להריסה והחודרים לתוואי הדרך.

6.13 עתיקות

בשטח העתיקות לא תותר כל עבודה ללא אישור מרשות העתיקות עפ"י סעיף 29 א' לחוק העתיקות תשל"ח.

6.14 הוראות הג"א

לא יוצא היתר בניה למבנה בשטח התוכנית אלא אם כן כלול בו מקלט או ממ"ד בהתאם לתקנות ההתגוננות האזרחית.

6.15 כיבוי אש

קבלת התחייבות ממבקשי ההיתר לביצוע דרישות שרות הכבאות ולשביעות רצונם, תהווה תנאי להוצאת היתר בניה.

6.16 הוראות בנושא חשמל

א. תנאי למתן היתר בניה יהיה- תיאום עם חברת החשמל בדבר תכנון והקמת חדר שנאים ו/או חדר מיתוג, פרטי קווי חשמל עיליים ותת קרקעיים, והנחיות לגבי מרחקי בניה ומגבלות שימוש מקווי חשמל עיליים ותת קרקעיים קיימים ומתוכננים.

ב. תחנות השנאה

- 1- מיקום תחנות השנאה יעשה בתאום עם חברת החשמל.
- 2- בתכנון לאיזור מגורים חדש תחנות השנאה, ככל האפשר, בשטחים צירוריים או המיועדים למההויח הודקייח.
- 3- על אף האמור בסעי' 16 ניתן יהיה בשל אילוצים טכניים או תכנוניים למקם את התחנות השנאה במרווחים שבין קווי בניין לגבול מגרש, או על עמודי חשמל או או משולב במבני המגורים.

ג. איסור בניה בקרבת מתקני חשמל

לא יינתן היתר בניה לשימושים כגון מגורים, מסחר, תעשיה ומלאכה, תיירות ומבני ציבור, בקרבת מתקני חשמל קיימים או מאושרים, אלא במרחקים המפורטים להלן:

מצייר הקו	מהתיל הקיצוני / מהכבל / מהמתקן	
	3 מ'	א. קו חשמל מתח נמוך- תיל חשוף
	2 מ'	ב. קו חשמל מתח נמוך – תיל מבודד
	5.00 מ'	ג. קו חשמל מתח גבוה עד 33 ק"ו :- תיל חשוף או מצופה
20.00 מ'		ד. קו חשמל מתח עליון 110-160 ק"ו:
35.00 מ'		ה. קו חשמל מתח על- עליון 400 ק"ו
	0.5 מ'	ו. כבלי חשמל מתח נמוך
	3 מ'	ז. כבלי חשמל גבוה
	בתאום עם חברת החשמל	ח. כבלי חשמל מתח עליון
	1 מ'	י. ארון רשת
	3 מ'	יא. שנאי על עמוד

על אף האמור לעיל תתאפשר הקמת של מבנים ואו מתקני חשמל במרחקים הקטנים מהנקוב לעיל ובלבד שבוצע תאום עם חברת החשמל לגבי מרחקי בטיחות מפני התחשמלות ובכפוף לכל דין. להקמת מבנה תשתית יעשה תאום פרטני בין בעל התשתית לבין חברת החשמל.

בתוכניות מתאר המתירה הקמת של מבנים המכילים חומרים מסוכנים המועדים לדליקה או לפיצוץ תיכלל הוראה הקובעת כי לא יינתן היתר בניה אלא במרחקי בטיחות שייקבעו בתוכנית המתאר בתיאום עם חברת החשמל לפני תחילת ביצוע חפירה או בניה יבדוק המבצע את קיום האפשרי של כבלי חשמל. אין לחפור או לבצע עבודת בניה כלשהי מעל ובקרבה של פחות מ- 3 מ' מכבלי חשמל אלא לאחר קבלת אישור מחברת החשמל.

לא יינתן היתר לחפירה, חציבה או כריה במרחק הקטן מ- 10 מ' מהמסד של עמוד חשמל במתח עליון / על עליון או 3 מ' מהמסד של עמוד חשמל במתח גבוה / נמוך ולא תבוצע פעולה כזו, אלא לאחר שניתנה לחברה הזדמנות לחוות דעת על ההיתר המבוקש או הפעולה אותה עומדים לבצע לפי העניין על אף האמור לעיל בתחום תוכנית מתאר הקובעת רצועה למעבר קווי חשמל ראשיים – קווי מתח על ועל עליון יחולו הוראות תוכנית מתאר עבורם. על אף האמור בכל תכנית. כל בניה או שימוש מבוקשים בקרבת מתקני חשמל יותרו בכפוף למגבלות הקבועות בסעיף זה.

6.16 מי נגר עילי

מי הנגר העילי בתחומי התכנית יועברו מתחומי המגרשים והמבנים לשטחים ציבוריים פתוחים או למתקני החדרה הסמוכים לצרכי השהייה, החדרה והעשרת מי תהום.

תכנון שטחים פתוחים בתחום התכנית יבטיח, בין השאר, קליטה, השהייה והחדרה של מי נגר עלי באמצעות שטחי חלחול ישירים, או מתקני החדרה. השטחים הקולטים את מי הנגר העילי בתחום שטחים פתוחים יהיו נמוכים מסביבתם. כל זאת ללא פגיעה בתפקוד ובשימושים של שטחים אלו כשטחים פתוחים.

בתכנון דרכים וחניות ישולבו רצועות שטחים מגוננים סופגי מים וחדירים ויעשה שימוש בחומרים נקבוביים וחדירים.

6.17 איחוד וחלוקה

תנאי למתן היתרי בניה מכוח תוכנית זו הסדרת נושא איחוד וחלוקה בהתאם לסעיפים 121,122 לחוק,

6.18 חיזוק מבנים קיימים לפי הוראות תמ"א 38

1. היתר לתוספות בניה למבנה קיים אשר נבנה שלא בהתאם לתקן ישראלי ת"י 413, יותנה בחיזוק המבנה כולו ביחד עם התוספת, בפני רעידות אדמה, על פי דרישות ת"י 413, ומילוי אחר התנאים הבאים:

- א. הגשת חו"ד המתבססת על אבחון על-פי תקן ישראל ת"י 2413 (הנחיות לעריכת עמידות מבנים קיימים ברעידות אדמה ולחיזוקם) בדבר הצורך בחיזוק המבנה הקיים בפני רעידות אדמה.
 ב. על בקשה להיתר כאמור יחולו הוראות נוהל ביצוע בקרה הנדסית על בקשה להיתר הכוללת חיזוק מבנים בפני רעידות אדמה מכוח תמ"א 38 (נספח א' לחוזר מנכ"ל משרד הפנים "עידוד חיזוק מבנים מפני רעידות אדמה על פי תמ"א 38 ואמצעים נוספים" מיום 23 ביוני 2008).

2. היתר לשינוי יעוד או שימוש במבנים קיימים, יותנה בהתאמת השימוש המוצע במבנה לדרישות העמידות לכוחות סיסמיים כפי שנקבע בתקן ישראלי ת"י 413 בהתאם ליעודו החדש של המבנה.

3. זכויות הבנייה הנוספות שהוענקו בתא שטח X לצורך חיזוק כנגד רעידות אדמה מותנות בביצוע חיזוק בפועל בתוך Y חודשים, ומילוי אחר התנאים הבאים:

- א. הגשת חו"ד המתבססת על אבחון על-פי תקן ישראל ת"י 2413 (הנחיות לעריכת עמידות מבנים קיימים ברעידות אדמה ולחיזוקם) בדבר הצורך בחיזוק המבנה הקיים בפני רעידות אדמה.
 ב. על בקשה להיתר כאמור יחולו הוראות נוהל ביצוע בקרה הנדסית על בקשה להיתר הכוללת חיזוק מבנים בפני רעידות אדמה מכוח תמ"א 38 (נספח א' לחוזר מנכ"ל משרד הפנים "עידוד חיזוק מבנים מפני רעידות אדמה על פי תמ"א 38 ואמצעים נוספים" מיום 23 ביוני 2008).

7. ביצוע התוכנית**7.1 שלבי ביצוע**

מספר שלב	תאור שלב	התנייה
שלב ראשון	אישור תשריט/תכנית איחוד וחלוקה בועדה המקומית	

7.2 מימוש התוכנית

זמן משוער לביצוע תכנית זו 5 שנים מיום אישורה.

8. חתימות

מגיש התוכנית	שם: ועדה לתכנון ובניה לב הגליל	חתימה:	תאריך: 29/03/2015
	תאגיד/שם רשות מקומית: מ.מ. עראבה	מספר תאגיד:	
עורך התוכנית	שם: סח יוסף	חתימה:	תאריך: 29/03/2015
	תאגיד: עראבה	מספר תאגיד:	
יזם בפועל	שם: ועדה לתכנון ובניה לב הגליל	חתימה:	תאריך: 29/03/2015
	תאגיד: עראבה	מספר תאגיד:	
בעל עניין בקרקע	שם: מ.מ. י. ואחרים	חתימה:	תאריך: 29/03/2015
	תאגיד: עראבה	מספר תאגיד:	
בעל עניין בקרקע	שם:	חתימה:	תאריך:
	תאגיד:	מספר תאגיד:	
בעל עניין בקרקע	שם:	חתימה:	תאריך:
	תאגיד:	מספר תאגיד:	

סח יוסף
תכנון
יועץ אפיקוח
מדי ר. 00109039

רשימת תיוג – טופס נלווה למילוי על ידי עורך התוכנית

1. יש לסמן ✓ במקום המתאים.
2. יש לוודא כי ניתנה התייחסות לכל השאלות/ הסעיפים המופיעים בטופס.

לא	כן	נושא	סעיף בנוהל	תחום הבדיקה
✓		האם התוכנית חייבת בתסקיר השפעה על הסביבה? ⁽¹⁾		כללי
✓		האם התוכנית גובלת במחוז שכך?		
		אם כן, פרט: _____		
✓		האם נדרשת הודעת הפקדה לגופים ציבוריים?		
		אם כן, פרט: _____		
		האם התוכנית כוללת או משנה הוראות בדבר:		
✓		• שמירה על בניינים או אתרים בעלי חשיבות היסטורית או ארכאולוגית		
✓		• שמירת מקומות קדושים		
✓		• בתי קברות		
✓		האם נדרשת הודעת הפקדה מיוחדת לתוכניות הנוגעות לטיסה?		
✓		האם נבדקה התוכנית בדיקה 'פרה-רולית' (מול לשכת התכנון המחוזית/ מינהל התכנון)?		רדיוסי מגן
✓		האם נמצאה התוכנית חודרת לתחום?		
✓		האם בוצעה בדיקה מלאה לחדירת התוכנית לתחום רדיוסי מגן מול משרד הבריאות?		
✓		האם נמצא כי התוכנית חודרת לתחום?		
	✓	מספר התוכנית		התאמה בין התשריט להוראות התוכנית
	✓	שם התוכנית	1.1	
	✓	מחוז		
	✓	סיווג (סוג, סמכות ואופי התוכנית)	1.4	
	✓	מקום התוכנית (מרחב תכנון מקומי, רשות מקומית)	1.5	
	✓	פרטי בעלי עניין (יזם, מגיש, בעלי קרקע)	1.8	
	✓	חתימות (יזם, מגיש ועורך התוכנית)	8.2	
	✓	האם מולאו כל סעיפי התוכנית על פי הנוה"ל (או נרשם "לא רלבנטי")?		הוראות התוכנית
	✓	האם קיימים כל מסמכי התוכנית המוזכרים בסעיף 1.7 בנוהל מבא"ת?	1.7	מסמכי התוכנית
	✓	האם קיימים נספחי תנועה, בינוי, חניה ותשתיות?		

⁽¹⁾ עפ"י תקנות התכנון והבניה, תקנת 2 או 3 (תסקירי השפעה על הסביבה) התשי"ג-2003.

תחום הבדיקה	סעיף בנוהל	נושא	כן	לא
תשריט התוכנית (2)	6.1, 6.2	יעודי קרקע לפי טבלאות יעודי הקרקע שבנוהל מבא"ת	✓	
	2.2.7	קיום טבלת שטחים ובדיקה שסך כל השטחים במצב מאושר ומוצע-זהה	✓	
	2.4.1, 2.4.2	קיום סימונים (מקרא, חץ צפון, קואורדינטות X,Y ברשת החדשה, קנה מידה, קו כחול)	✓	
	2.3.2, 2.3.3	קיום תרשימי סביבה (תרשים התמצאות כללית ותרשים הסביבה הקרובה)	✓	
	4.1	התשריט ערוך על רקע של מפת מדידה מעודכנת לשנה אחרונה, כולל חתימה וחתימת ⁽³⁾	✓	
	4.3	קיום תשריט מצב מאושר	✓	
	4.4	קיום תשריט מצב מוצע – בקנה מידה התואם להיקף התוכנית	✓	
		התאמה מלאה בין המקרא לבין התשריט בתשריטי מצב מאושר ומוצע (כל אחד בהתאמה)	✓	
		הגדרת קווי בנין מכבישים (סימון בתשריט/ רוזטות וכדומה)	✓	
		סימון מרחב תכנון, גבול שיפוט	✓	
איחוד וחלוקה (4)	1.8	קיום נסח רישום מקורי ועדכני של החלקות הקיימות	✓	
	פרק 12	קיום טבלת הקצאה ואיזון – ערוכה ע"י שמאי מוסמך (בתוכנית איחוד וחלוקה ללא הסכמה) או: קיום חתימה של כל בעלי הזכויות בתחום האיחוד והחלוקה (בתוכנית איחוד וחלוקה בהסכמה)	✓	
טפסים נוספים (4)	פרק 14	קיום תצהירים חתומים של עורכי התוכנית	✓	
	1.8	קיום מסמכים המעידים על היות מגיש התוכנית בעל עניין בקרקע	✓	

(2) מספרי הסעיפים מתייחסים לחלק ב' בנוהל מבא"ת – "הנחיות לעריכת תשריט התוכנית".

(3) יש להתייחס לסעיף 1.5.5 בחלק א' בנוהל מבא"ת.

(4) מספרי הסעיפים מתייחסים לחלק א' בנוהל מבא"ת – "הנחיות לעריכת הוראות התוכנית".


תצהירים

תצהיר עורך התוכנית

אני החתום מטה סח יוסף (שם), מספר זהות 029832672.

מצהיר בזאת כדלקמן:

1. אני ערכתי את תוכנית מס' ג/19791 ששמה ביטול קטע דרך, הרחבת צומת, שינוי קווי בניין, (להלן – "התוכנית").
2. אני בעל ידע וניסיון בעריכת תוכניות. בעל הכשרה מקצועית בתחום תכנון מספר רשיון 109039.
3. אני ערכתי את התוכנית בעצמי ובסיוע יועצים נוספים כמפורט להלן:
שם היועץ תחום מומחיותו והכשרתו הנושאים בתוכנית שנערכו על ידי/בסיוע יועץ
 א. קראקה אברהם מודד מוסמד.
 ב. _____
 ג. _____
4. הנני אחראי להכנת כל מסמכי התוכנית (הוראות, תשריט ונספחים) ולכל החומר שנלווה לתוכנית כחומר רקע או כמידע נוסף.
5. הנני מאשר כי לפי מיטב ידיעתי המקצועית, נתוני התוכנית שהגשתי, כמפורט בסעיף 4, נכונים ותואמים את החוק, התקנות, מבנה אחיד לתוכנית והנחיות מוסדות התכנון.
- כמו כן, הנני מאשר כי המסקנות וההמלצות שהגשתי, כאמור, הן נכונות לפי מיטב ידיעתי ושיפוטי.
6. אני מצהיר כי השם דלעיל הוא שמי, החתימה דלמטה היא חתימתי, וכי תוכן תצהירי זה אמת.



חתימת המצהיר

29/03/2015

תאריך

תצהיר בעל מקצוע שהשתתף בעריכת תוכנית

אני החתום מטה _____ (שם), מספר זהות _____
מצהיר בזאת בכתב כדלקמן:

1. אני השתתפתי בעריכתה של תוכנית מס' _____ ששמה _____ (_____ הלך – ה"תוכנית").
2. אני מומחה לתחום תחבורה ויש בידי תעודה מטעם רשם המהנדסים ואדרכלים (הגוף המוסמך לרישוי בעלי המקצוע בתחום זה) שמספרה הוא _____ או לחילופין (מחק את המיותר):
אני מומחה בתחום _____ שלא חלה לגביו חובת רישוי.
3. אני השתתפתי בעריכת / ערכתי את הנושאים _____ בתוכנית.
4. אני בעל המומחיות וההכשרה המתאימה לחוות את דעתי המקצועית בנושאים המפורטים בסעיף 3 לעיל והנאמר בתוכנית בנושא משקף את חוות דעתי המקצועית.
5. הנני אחראי לתוכן הפרקים/נושאים בתוכנית אותם ערכתי ושהשתתפתי בעריכתם.
6. אני מצהיר כי השם דלעיל הוא שמי, החתימה דלמטה היא חתימתי, וכי תוכן תצהירי זה אמת.

_____ חתימת המצהיר

_____ תאריך

הצהרת המודד

מספר התוכנית: _____

(בעת המדידה המקורית)

1. הריני מצהיר בזאת כי המפה הטופוגרפית המהווה רקע לתוכנית זו, נמדדה על ידי בתאריך _____ בהתאם להוראות החוק והתקנות בעניין.

קראקרה אברהמים
מודד מוסמך
רשיון מס' 1099
חתימה

1099
מספר רשיון

קראקרה אברהמים
שם המודד המוסמך

(בעת עדכון המדידה)

2. הריני מצהיר בזאת כי המפה הטופוגרפית המהווה רקע לתוכנית זו, נבדקה ונמצאה מעודכנת בתאריך _____ והכל בהתאם להוראות החוק והתקנות בעניין.

_____ חתימה

_____ מספר רשיון

_____ שם המודד המוסמך

(בתוכניות איחוד וחלוקה)

3. הריני מצהיר בזאת כי פרטי המגרשים המופיעים בטבלת ההקצאה נקבעו על-ידי בתאריך _____ בהתאם להוראות החוק והתקנות בעניין.

_____ חתימה

_____ מספר רשיון

_____ שם המודד המוסמך

הסבר:

1. סעיף 1 ימולא על ידי המודד המוסמך שערך את המדידה המקורית של המפה הטופוגרפית.
2. סעיף 2 ימולא ככל שנערך עדכון למפה הטופוגרפית, על ידי המודד שערך את העדכון.
3. סעיף 3 ימולא רק עבור תוכניות הכוללות איחוד וחלוקה בהסכמה או שלא בהסכמת הבעלים.

נספח הליכים סטטוטוריים

יחס בין התוכנית לבין תוכניות מופקדות

מספר תוכנית מופקדת	סטטוס טיפול בתוכנית	מספר ילקוט פרסומים	תאריך

שימו לב! : טרם אישורה של התוכנית: יש לעדכן את סעיף 1.6 ולכלול בו תוכניות מופקדות שאושרו בינתיים

יחס בין התוכנית לבין התוספות בחוק

שם התוספת	תחולת התוספת	שם המוסד התכנון המאשר	תאריך האישור
התוספת הראשונה לעניין קרקע חקלאית ושטחים פתוחים	• התוספת אינה חלה.		
התוספת השניה לעניין סביבה חופית	• התוספת אינה חלה.		
התוספת הרביעית לעניין שימור מבנים	• התוספת אינה חלה.		

אישור לפי סעיף 109 לחוק

התוכנית נקבעה	תאריך ההחלטה	החלטה
טעונה אישור / לא טעונה אישור		אישור התוכנית/דחיית התוכנית

ערר על התוכנית

שם ועדת הערר	מספר הערר	החלטת ועדת הערר	תאריך האישור
ועדת ערר מחוזית- לפי סעיף 12 ג' לחוק.			
ועדת משנה לעררים של הוועדה המחוזית.			
ועדת משנה לעררים של המועצה הארצית.			

שימו לב! הוסיפו סעיף זה רק אם הוגש ערר, ומחקו את השורה/ות שאינן רלבנטיות.