

חוק התכנון והבניה, התשכ"ה - 1965

משרד הפנים
 מחוז תל אביב
 תאריך: 12-6-09
 נצרכה


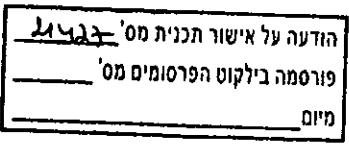
הוראות התוכנית

תוכנית מס' ג/21427

שם תוכנית: הגדלת אחוזי בניה ושינוי קווי בניין לפי תוכנית במערב סכנין .

מחוז: הצפון
 מרחב תכנון מקומי: לב הגליל
 סוג תוכנית: תכנית מפורטת

אישורים

מתן תוקף	הפקדה
	
	

דברי הסבר לתוכנית

הגדלת אחוזי בניה ושינוי קווי בנין לפי המסומן בתוכנית
במערב סכנין

דף ההסבר מהווה רקע לתוכנית ואינו חלק ממסמכי הסטטוטוריים.

1. זיהוי וסיווג התוכנית

הגדלת אחוזי בניה במערב סכנין
ושינוי קווי בניין לפי תוכנית.

שם התוכנית

1.1 שם התוכנית
ומספר התוכנית

יפורסם
ברשומות

מספר התוכנית

1.090 ד'

1.2 שטח התוכנית

• מתן תוקף

שלב

1.3 מהדורות

מספר מהדורה בשלב מהדורה 2

תאריך עדכון המהדורה 20-4-15

• תוכנית מפורטת

סוג התוכנית

1.4 סיווג התוכנית

יפורסם
ברשומות

• כן

האם מכילה הוראות
של תכנית מפורטת
מוסד התכנון המוסמך
להפקיד את התוכנית

• ועדה מחוזית

• ל.ר.

לפי סעיף בחוק

• תוכנית שמכוחה ניתן להוציא היתרים או
הרשאות.

היתרים או הרשאות

• ללא איחוד וחלוקה .

סוג איחוד
וחלוקה

• לא

האם כוללת הוראות
לענין תכנון תלת מימדי

1.5 מקום התוכנית

1.5.1 נתונים כלליים מרחב תכנון מקומי ועדה מקומית לתכנון ובנייה לב הגליל

קואורדינטה X 227050
קואורדינטה Y 752325

1.5.2 תיאור מקום במערב סכנין

1.5.3 רשויות מקומיות רשות מקומית עיריית סכנין בתוכנית

התייחסות לתחום הרשות • חלק מתחום הרשות

נפה עכו

יישוב סכנין

שכונה ל"ר

רחוב ל"ר

מספר בית ל"ר

1.5.4 כתובות שבהן חלה התוכנית

יפורסם ברשומות

1.5.5 גושים וחלקות בתוכנית

מספר גוש	סוג גוש	חלק / כל הגוש	מספרי חלקות בשלמותן	מספרי חלקות בחלקן
19279	• מוסדר	• חלק מהגוש	//	26

הכל על-פי הגבולות המסומנים בתשריט בקו הכחול.

1.5.6 גושים ישנים

מספר גוש	מספר גוש ישן
ל"ר	ל"ר

1.5.7 מגרשים/תאי שטח מתוכניות קודמות שלא נרשמו כחלקות

מספר תוכנית	מספר מגרש/תא שטח
ל"ר	ל"ר

1.5.8 מרחבי תכנון גובלים בתוכנית

ל"ר

1.6 יחס בין התוכנית לבין תוכניות מאושרות קודמות
--

תאריך	מספר ילקוט פרסומים	הערה ליחס	סוג יחס	מספר תוכנית מאושרת
12.05.2009	5950	תכנית זו גוברת על תוכנית ג/12735	• שינוי	ג/12906
09.11.1996	4455	תכנית זו משנה רק את המפורט בתכנית זו וכל יתר ההוראות בתכנית מס' ג/9020 ממשיכות לחול	• שינוי	ג/9020
30.6.1998	4659	תכנית זו משנה רק את המפורט בתכנית זו וכל יתר ההוראות בתכנית מס' ג/9354 ממשיכות לחול	• שינוי	ג/9354
23.11.1997	4590	תכנית זו משנה רק את המפורט בתכנית זו וכל יתר ההוראות בתכנית מס' ג/9169 ממשיכות לחול	• שינוי	ג/9169
07.11.13	6689	תכנית זו משנה רק את המפורט בתכנית זו וכל יתר ההוראות בתכנית מס' ג/9169 ממשיכות לחול	• שינוי	ג/12735

1.7 מסמכי התוכנית

תאריך האישור	גורם מאשר	עורך המסמך	תאריך עריכת המסמך	מספר גיליונות	מספר עמודים	קנ"מ	תחולה	סוג המסמך
	ועדה מקומית	אסמהאן זבידאת	15.09.2012	ל"ר	22	ל"ר	מחייב	הוראות התוכנית
	ועדה מקומית	אסמהאן זבידאת	15.09.2012	1	ל"ר	1:250	מחייב	תשריט התוכנית

כל מסמכי התוכנית מהווים חלק בלתי נפרד ממנה, משלימים זה את זה ויקראו כמקשה אחת. במקרה של סתירה בין המסמכים המחייבים לבין המנחים יגברו המסמכים המחייבים. במקרה של סתירה בין המסמכים המחייבים לבין עצמם תגברנה ההוראות על התשריטים.

1.8 בעלי עניין בעלי זכויות בקרקע / עורך התוכנית ובעלי מקצוע מטעמו

1.8.1 מגיש התוכנית											
גוש/ חלקה(י)	דוא"ל	פקס	סלולרי	טלפון	כתובת	מס' תאגיד	שם תאגיד / שם רשות מקומית	מספר רשיון	מספר זהות ומשפחה	שם פרטי ומשפחה	מקצוע / תואר
לי"ר	לי"ר	//	0542354820	//	סנין מיקוד 30180 כביש ראשי	לי"ר	//////	לי"ר	55198246	מרחאת חלאילה	לי"ר
									3264654	גמיל חלאילה	

1.8.2 יזם בפועל										
דוא"ל	פקס	סלולרי	טלפון	כתובת	מס' תאגיד	שם תאגיד / שם רשות מקומית	מספר רשיון	מספר זהות ומשפחה	שם פרטי ומשפחה	מקצוע / תואר
לי"ר	//	0542354820	//	30180 סנין מיקוד כביש ראשי	לי"ר	//////	לי"ר	55198246	מרחאת חלאילה	לי"ר
								3264654	גמיל חלאילה	

1.8.3 בעלי עניין בקרקע										
דוא"ל	פקס	סלולרי	טלפון	כתובת	מס' תאגיד	שם תאגיד / שם רשות מקומית	מספר זהות	שם פרטי ומשפחה	מקצוע / תואר	בעלים
לי"ר	//	0542354820	//	30180 סנין מיקוד כביש ראשי	לי"ר	לי"ר	2027864	גמיל חלאילה	לי"ר	•

1.8.4 עורך התכנית ובעלי מקצוע מטעמו										
דוא"ל	פקס	סלולרי	טלפון	כתובת	מס' תאגיד	שם תאגיד / שם רשות מקומית	מספר רשיון	מספר זהות	שם פרטי ומשפחה	מקצוע / תואר
asmahan@gmail.com	046748825	0528893177	046748828	5206 ת.ד. 30810 סנין	לי"ר	לי"ר	114473	026669184	אסמחאן זכריות	מהנדסת אורחי
Sh495-4@walla.com	לי"ר	0507283274	לי"ר	30810 סנין 1552 ת.ד.	לי"ר	לי"ר	1023	לי"ר	שלאעטה מאמון	מוסמך מודד

1.9 הגדרות בתוכנית**2. מטרת התוכנית ועיקרי הוראותיה****2.1 מטרת התוכנית**

הגדלת שטחי הבניה במגרש מגוררים המצוי על דרך איזורית 805

2.2 עיקרי הוראות התוכנית

שינוי בקווי בניין, שינוי יעוד מגורים לדרך, הגדלת זכויות והוראות בניה

2.3 נתונים כמותיים עיקריים בתוכנית

סה"כ שטח התוכנית – דונם 1.090 ד'

הערות	סה"כ מוצע בתוכנית		שינוי (+/-) למצב המאושר	מצב מאושר		ערך	סוג נתון כמותי
	מתארי	מפורט		סה"כ			
		811.4	46.4+	1020	765	מ"ר	מגורים
		347.76	92.76+		255	מ"ר	מסחר (שטח בניה עיקרי)
		3	1-		4	מס' יח"ד	

הערה: נתוני טבלה זו נועדו לאיסוף מידע סטטיסטי ואין בהם כדי לשנות הוראות המצב המאושר סטטוטורית או המוצע בתוכנית זו, לפיכך בכל מקרה של סתירה בין נתוני טבלה זו לנתוני טבלה 5 – "זכויות והוראות בניה – מצב מוצע" (עמ' 11), גובר האמור בטבלה 5.

3. טבלאות יעודי קרקע, תאי שטח ושטחים בתוכנית

3.1 טבלת תאי שטח

תאי שטח כמופים		תאי שטח	יעוד
		100	מגורים ב'
		200	דרך מאושרת
		300	דרך מוצעת

על אף האמור בסעיף 1.7 - במקרה של סתירה בין היעוד או הסימון של תאי השטח בתשריט לבין המפורט בטבלה זו - יגבר התשריט על ההוראות בטבלה זו.

3.2 טבלת שטחים

אחוזים	מצב מוצע		אחוזים	מצב מאושר	
	מ"ר	יעוד		מ"ר	יעוד
76%	828	מגורים ב'	78%	850	שטח מגורים א'
22%	240	דרך מאושרת	22%	240	דרך מאושרת
2%	22	דרך מוצעת			
100.0%	1090	סה"כ	100%	1090	סה"כ

4 יעודי קרקע ושימושים

4.1	שם ייעוד: מגורים ב'
4.1.1	שימושים
.א.	בהתאם למגורים א' בתכניות מאושרות ג/9354, ג/9169, ג/12906
.ב.	בתי מגורים, שטחי חנייה, משרדים לבעלי מקצועות חופשיים, חנויות, חנויות למסחר קמעונאי.
.ג.	
4.1.2	הוראות
.א.	
.ב.	
.ג.	

4.2	שם ייעוד: דרך מאושרת
4.2.1	שימושים
.א.	בהתאם לתוכניות המאושרות
.ב.	
.ג.	
4.2.2	הוראות
.א.	בהתאם לתוכניות המאושרות
.ב.	
.ג.	

6. הוראות נוספות

6.1 תנאים למתן היתר בניה

לא יבנה בנין בחלקה כלשהיא בשטח התכנית אלא אם יובטח חיבור לרשת הדרכים ודרכים להולכי רגל הרשומה בתשריט, כמו כן לא תבוצע חלוקת משנה לחלקה אשר לא תבטיח חיבור כזה.
הועדה המקומית רשאית במקרים מסויימים לצוות על בעל הקרקע ולחייבו בנטיעת עצים, שמירת עצים קיימים או סילוקם של עצים וצמחים אחרים המפריעים לדרך.
כל הקלה במס' יח"ד' תהווה סטייה ניכרת.

6.2 הוראות בנושא מים

אספקת המים תהיה מרשת המים המקומית. החיבור לרשת המים יהיה בתיאום ובאישור משרד הבריאות ולשביעת רצון מהנדס הועדה המקומית.

6.3 ביוב וניקוז

תנאי לקבלת היתר בניה, הבטחת ניקוז כל השטח בתחום התכנית, ובאישור מהנדס הרשות המקומית ובאישור רשות הניקוז האזורית. וחיבור למערכת הביוב של הישוב, ובאישור מהנדס הרשות המקומית ובהתאם לתנית ביוב מאושרת ע"י משרד הבריאות והגורמים המוסמכים לכך.

6.4 הוראות בנושא חשמל

איסור בניה מתחת ובקרבת קווי חשמל :-

לא יינתן היתר בניה לבנין או חלק ממנו מתחת לקווי חשמל עיליים. בקרבת קווי חשמל עיליים יינתן היתר בניה רק במרחקים המפורטים מטה, מקו אנכי משוך אל הקרקע בין התיל הקיצוני הקרוב ביותר של קווי החשמל, לבין החלק הבולט או הקרוב ביותר של המבנה :-

ברשת מתח נמוך עם תיליים חשופיים	3.0 מטר
בקו מתח נמוך עם תיליים מבודדים וכבלים אוויריים	2.0 מטר
בקו מתח גבוה עד 33 ק"ו	5.0 מטר
בקו מתח עיליון עד 160 ק"ו (עם שדות עד 300 מטר)	20.0 מטר מציר הקו
בקו מתח על 400 ק"ו (עם שדות עד 500 מטר)	35.0 מטר מציר הקו
מהנקודה הקרובה ביותר לארון רשת	1.0 מטר
מהנקודה הקרובה ביותר לשנאי על עמוד	3.0 מטר

אין לבנות מעל לכבלי חשמל תת-קרקעיים ולא במרחק הקטן מ- 3.0 מטר מכבלים מתח גבוה ו- 0.5 מטר מכבלים מתח נמוך.

אין לחפור מעל ובקרבת לכבלי חשמל תת-קרקעיים, אלא רק לאחר קבלת אישור והסכמה מחברת החשמל.

המרחקים האנכיים והמזעריים מקווי חשמל עד לפני כביש סופיים ייקבעו לאחר תיאום וקביעת הנחיות עם חברת החשמל.

6.5	פינויים
------------	----------------

סידורי סילוק ופינויי האשפה יהיו לפי הוראות הרשות המקומית, לא יינתן היתר בנייה בשטח התכנית אלא לאחר שיובטח מקום לפחי האשפה בשטח המגרש ויסומן בהיתר הבנייה. לא יינתן היתר בניה אלא לאחר התחייבות היזם לפינויי פסולת הבנייה ופינויי עודפי עפר לאתר מוסדר.

6.6	חלוקה
------------	--------------

תנאי למתן היתרי בניה מכוח תוכנית זו כולל עבודות עפר ופריצת דרכים - הסדרת נושא איחוד וחלוקה כפי שנדרש בחוק (סעיפים 121, 122 לחוק).

6.7	הפקעה
------------	--------------

כל השטחים המיועדים לפי תוכנית זו לצורכי ציבור יופקעו עפ"י סעיפים 188, 189, 190 בפרק ח' וירשמו ע"ש הרשות המקומית עפ"י סעיף 26 לחוק התכנון והבניה.

6.10	היטל השבחה
-------------	-------------------

הועדה המקומית תטיל ותגבה היטל השבחה בהתאם להוראות התוספת השלישית לחוק התכנון והבניה.

6.11	חניה
-------------	-------------

החניה תהיה בתחום המגרשים בהתאם להוראות תקנות התכנון והבניה (התקנת מקומות חניה תשמ"ג 1983), או לתקנות התקפות במועד הוצאת ההיתר. תנאי למתן היתר בניה הבטחת מקומות חניה כנדרש בתקנות.

6.12	אתר עתיקות מוכרז
-------------	-------------------------

כל עבודה באתר עתיקות מוכרז, תתואם ותבוצע רק לאחר קבלת אישור מנהל רשות העתיקות כמתחייב ובכפוף להוראות סעיף 29 לחוק העתיקות, התשל"ח - 1978. היה והעתיקות שתתגלנה תצרכנה שינוי בבינוי במגרש, תהיה הועדה המקומית רשאית להתיר שינויים כאמור ובלבד שלא יתווספו עקב שינויים אלה זכויות בניה, לא יגבה הבנין ולא תהיה חריגה בקווי הבנין, העולה על 10%.

6.14	הוראות בניה למקלטים
-------------	----------------------------

לא ייצא היתר בניה למבנה בשטח התכנית אלא אם כן כלול בו מקלט או ממ"ד בהתאם לתקנות ההתגוננות האזרחית.

6.15 רישום

בהתאם לסעיף 125 לחוק התכנון והבניה.

6.16 שרותי כבאות

קבלת התחיבות ממבקשי ההיתר לביצוע דרישות שרותי הכבאות ולשביעת רצונם, תהווה תנאי להוצאת היתר בניה.

6.18 חיזוק מבנים בפני רעידות אדמה

תוספת למבנה קיים אשר לא נבנה בהתאם לתקן ישראלי 413 יחוייב בהגשת חוות דעת המתבססת על אבחון לפי תקן ישראלי ת"י 2413 בדבר הצורך החיזוק המבנה הקיים בפני רעידות אדמה ונוהל ביצוע בקרה הנדסית הכוללת חיזוק מבנים בפני רעידות אדמה מכוח תמ"א 38 על תיקונה.

7. ביצוע התוכנית

7.1 שלבי ביצוע	ל"ר
-----------------------	------------

מס' שלב	תאור שלב	התנייה

7.2 מימוש התוכנית

זמן משוער לביצוע התכנית 5 שנים מיום אישורה

8. חתימות

תאריך	חתימה	שם תאגיד / רשות מקומית	מספר זהות	שם פרטי ומשפחה	
	ט. ט. ט. א. א. א.	לי"ר	55198246	מדחאת חלאילה	מגיש התוכנית
		לי"ר	3264654	גמיל חלאילה	
	ט. ט. ט. א. א. א.	לי"ר	55198246	מדחאת חלאילה	יזם בפועל
		לי"ר	3264654	גמיל חלאילה	
	א. א. א. אסמאהן זבידאת		2027864	גמיל חלאילה	בעלי עניין בקרע
		לי"ר	026669184	אסמהאן זבידאת	עורך התכנית

רשימת תיוג – טופס נלווה למילוי על ידי עורך התוכנית

תוכנית מספר: _____ שם התוכנית: _____
 עורך התוכנית: _____ אסמהאן זבידאת _____ תאריך: _____ 01/05/2013 חתימה: _____

1. יש לסמן ✓ במקום המתאים.
2. יש לוודא כי ניתנה התייחסות לכל השאלות/ הסעיפים המופיעים בטופס.

שימו לב ! רשימה זו אינה גורעת מהוראות החוק ומתקנות התכנון והבניה.

תחום הבדיקה	סעיף בנוהל	נושא	כן	לא
מסמכי התוכנית	1.7	האם קיימים כל מסמכי התוכנית המוזכרים בסעיף 1.7 בנוהל מבא"ת?	כן	
		האם קיימים נספחי תנועה, בינוי, ניקוז וכו'?		לא
		אם כן, פרט: _____		
הוראות התוכנית		האם מולאו כל סעיפי התוכנית על פי נוהל מבא"ת (או נרשם "לא רלבנטי")?	כן	
תשריט התוכנית ⁽¹⁾	6.1, 6.2	יעודי קרקע לפי טבלאות יעודי הקרקע שבנוהל מבא"ת	כן	
	2.2.7	קיום טבלת שטחים ובדיקה שסך כל השטחים במצב מאושר ומוצע- זהה	כן	
	2.4.1, 2.4.2	קיום סימונים (מקרא, חץ צפון, קואורדינטות X, Y ברשת החדשה, קנה מידה, קו כחול שלם וסגור)	כן	
	2.3.2, 2.3.3	קיום תרשימי סביבה (תרשים התמצאות כללית ותרשים הסביבה הקרובה)	כן	
	4.1	התשריט ערוך על רקע של מפת מדידה מעודכנת לשנה אחרונה, כולל חתימה וחותמת ⁽²⁾ .	כן	
	4.3	קיום תשריט מצב מאושר	כן	
	4.4	קיום תשריט מצב מוצע – בקנה מידה התואם להיקף התוכנית.	כן	
		התאמה מלאה בין המקרא לבין התשריט בתשריט מצב מאושר ומוצע (כל אחד בהתאמה)	כן	
		הגדרת קווי בנין מכבישים (סימון בתשריט/ רוטות וכדומה)	כן	
		סימון מרחב תכנון, גבול שיפוט	כן	
		מספר התוכנית	כן	
התאמה בין התשריט להוראות התוכנית	1.1	שם התוכנית	כן	
		מחוז	כן	
	1.4	סיווג (סוג, סמכות ואופי התוכנית)	כן	
	1.5	מקום התוכנית (מרחב תכנון מקומי, רשות מקומית)	כן	
	1.8	פרטי בעלי עניין (יזם, מגיש, בעלי קרקע)	כן	
	8.2	חתימות (יזם, מגיש ועורך התוכנית)	כן	

⁽¹⁾ מספרי הסעיפים מתייחסים לחלק ב' בנוהל מבא"ת – "הנחיות לעריכת תשריט התוכנית.
⁽²⁾ יש להתייחס לסעיף 4.1 בחלק ב' בנוהל מבא"ת.

תחום הבדיקה	סעיף בנוהל	נושא	כן	לא
כללי		האם התוכנית חייבת בתסקיר השפעה על הסביבה? ⁽³⁾		לא
		האם התוכנית גובלת במחוז שכן?		לא
		אם כן, פרט: _____		
		האם התוכנית גובלת במרחב תכנון מקומי שכן?		לא
		אם כן, פרט: _____		
		האם נדרשת הודעת הפקדה לגופים ציבוריים?		לא
		אם כן, פרט: _____		
		האם התוכנית כוללת או משנה הוראות בדבר:		
		• שמירה על בניינים או אתרים בעלי חשיבות היסטורית או ארכיאולוגית		לא
		• שמירת מקומות קדושים		לא
• בתי קברות		לא		
האם נדרשת הודעת הפקדה מיוחדת לתוכניות הנוגעות לטיסה?		לא		
איחוד וחלוקה		צירוף נספח חלוקה/איחוד וחלוקה בהתאם לתקנות התכנון והבניה (תכנית איחוד וחלוקה) התשס"ט - 2009		לא
טפסים נוספים ⁽⁴⁾	פרק 14	קיום תצהירים חתומים של עורכי התוכנית	כן	
	1.8	קיום מסמכים המעידים על היות מגיש התוכנית בעל עניין בקרקע	כן	
חומרי חפירה ומילוי ⁽⁵⁾		האם כוללת התוכנית עבודות עפר, ייבוא חומרי מילוי ו/או ייצוא חומרי חפירה מתחום הפרויקט בהיקף צפוי של מעל 100,000 ממ"ק?		לא
		במידה וכן, האם צורך לתוכנית נספח 'טיפול בחומרי חפירה ומילוי'?		לא
רדיוסי מגן ⁽⁶⁾		האם נבדקה התוכנית בדיקה מיקדמית ('Pre-Ruling') מול לשכת התכנון המחוזית/ מינהל התכנון?		לא
		האם נמצאה התוכנית חודרת לתחום?		
		האם בוצעה בדיקה מלאה לחדירת התוכנית לתחום רדיוסי מגן מול משרד הבריאות?		לא
		האם נמצא כי התוכנית חודרת לתחום?		לא
חיזוק מבנים בפני רעידות		האם התוכנית כוללת הוראה לפיה תוספת בניה למבנה קיים אשר נבנה שלא בהתאם לתקן ישראלי ת"י 413, מותנית חיזוק המבנה כולו ביחד עם התוספת, בפני רעידות אדמה?		לא
		בתכנית שמשנה שימוש או יעוד של מבנה קיים, האם היא כוללת הוראה בדבר התאמת השימוש המוצע במבנה לדרישות העמידות בכוחות סיסמיים כפי שנקבע בתקן ישראלי ת"י 413 בהתאם ליעודו החדש של המבנה?		לא
		האם התכנית כוללת מנגנון תמרוץ לחיזוק מבנים קיימים בפני רעידות אדמה או לתוספת מרחבים מוגנים במבנים קיימים?		לא
		האם סומנו בתחום התוכנית עצים בוגרים כנדרש?		לא
שמירה על עצים בוגרים ⁽⁷⁾				

תצהירים

תצהיר עורך התוכנית

אני החתום מטה אסמהאן זבידאת (שם), מספר זהות 026669184, מצהיר בזאת כדלקמן:

1. אני ערכתי את תוכנית מס' ששמה שינוי קווי בניין (להלן – "התוכנית").

2. אני בעל ידע וניסיון בעריכת תוכניות. בעל הכשרה מקצועית בתחום הנדסה אזרחית מספר רשיון 114473.

3. אני ערכתי את התוכנית בעצמי ובסיוע יועצים נוספים כמפורט להלן:

שם היועץ תחום מומחיותו והכשרתו הנושאים בתוכנית שנערכו על ידו/בסיוע יועץ

א. _____

ב. _____

ג. _____

4. הנני אחראי להכנת כל מסמכי התוכנית (הוראות, תשריט ונספחים) ולכל החומר שנלווה לתוכנית כחומר רקע או כמידע נוסף.

5. הנני מאשר כי לפי מיטב ידיעתי המקצועית, נתוני התוכנית שהגשתי, כמפורט בסעיף 4, נכונים ותואמים את החוק, התקנות, מבנה אחד לתוכנית והנחיות מוסדות התכנון.

כמו כן, הנני מאשר כי המסקנות וההמלצות שהגשתי, כאמור, הן נכונות לפי מיטב ידיעתי ושיפוטי.

6. אני מצהיר כי השם דלעיל הוא שמי, החתימה דלמטה היא חתימתי, וכי תוכן תצהירי זה אמת.

אסמהאן זבידאת
 מהנדס אזרחי
 רישיון מס' 114473
 חתימת המעורר

_____ תאריך

תצהיר בעל מקצוע שהשתתף בעריכת תוכנית

אני החתום מטה _____ (שם), מספר זהות _____, מצהיר בזאת בכתב כדלקמן:

1. אני השתתפתי בעריכתה של תוכנית מס' _____ ששמה שינוי קווי בניין (להלן – ה"תוכנית").
2. אני מומחה לתחום _____ שמאות _____ ויש בידי תעודה מטעם _____ (הגוף המוסמך לרישוי בעלי המקצוע בתחום זה) שמספרה _____ הוא _____ או לחילופין (מחק את המיותר):
- אני מומחה בתחום _____ שלא חלה לגביו חובת רישוי.
3. אני השתתפתי בעריכת / ערכתי את הנושאים _____ טבלאות איזון _____ בתוכנית.
4. אני בעל המומחיות וההכשרה המתאימה לחוות את דעתי המקצועית בנושאים המפורטים בסעיף 3 לעיל והנאמר בתוכנית בנושא משקף את חוות דעתי המקצועית.
5. הנני אחראי לתוכן הפרקים/נושאים בתוכנית אותם ערכתי ושהשתתפתי בעריכתם.
6. אני מצהיר כי השם דלעיל הוא שמי, החתימה דלמטה היא חתימתי, וכי תוכן תצהירי זה אמת.

_____ חתימת המצהיר

_____ תאריך

הצהרת המודד

הערה: הצהרת המודד מהווה נספח להוראות התכנית. הצהרה מס' 1 תופיע גם ע"ג התשריט.

סעיף 1 ימולא ע"י מודד מוסמך שערך את המדידה המהווה רקע לתוכנית.
 סעיף 2 ימולא ע"י המודד המוסמך שערך את העדכון או אישר את עדכניות המדידה ככל שנערך עדכון או אושרה עדכניות למפה הטופוגרפית/המצבית, לרבות הרקע הקדסטריאלי.


מספר התוכנית :

רמת דיוק, הקו הכחול והקדסטר:

- מדידה גרפית.
 קו כחול (בלבד) ברמה אנליטית.
 מדידה אנליטית מלאה ברמת תצ"ר (כולל הקו הכחול).


1. המדידה המקורית

הריני מצהיר בזאת כי מדידת המפה הטופוגרפית/המצבית המהווה רקע לתוכנית זו, נערכה על ידי ביום: 1/1/15 והיא הוכנה לפי הוראות נוהל מבא"ת ובהתאם להוראות החוק ולתקנות המודדים שבתוקף. דיוק הקו הכחול והקדסטר: מדידה גרפית/ קו כחול (בלבד) ברמה אנליטית/ מדידה אנליטית מלאה ברמת תצ"ר (כולל הקו הכחול).

מאמון שלאעטה _____ מספר רשיון 1023 _____ שם המודד
1/1/15 תאריך _____


2. עדכניות המדידה

הריני מצהיר בזאת כי המפה הטופוגרפית/המצבית המהווה רקע לתוכנית זו, לרבות הרקע הקדסטריאלי, נבדקה על ידי ונמצאה עדכנית/עודכנה ביום: 27/5/15 בהתאם להוראות החוק ולתקנות המודדים שבתוקף.

מאמון שלאעטה _____ מספר רשיון 1023 _____ שם המודד
27/5/15 תאריך _____


נספח הליכים סטטוטוריים

יחס בין התוכנית לבין תוכניות מופקדות			
מספר תוכנית מופקדת	סטטוס טיפול בתוכנית	מספר ילקוט פרסומים	תאריך
תוכנית זו גוברת על 12735/ג		5950	12/05/2009

שימו לב!: טרם אישורה של התוכנית: יש לעדכן את סעיף 1.6 ולכלול בו תוכניות מופקדות שאושרו בינתיים

יחס בין התוכנית לבין התוספות בחוק			
שם התוספת	תחולת התוספת	שם מוסד התכנון המאשר	תאריך האישור
התוספת הראשונה לעניין קרקע חקלאית ושטחים פתוחים	• התוספת אינה חלה.		
התוספת השניה לעניין סביבה חופית	• התוספת אינה חלה.		
התוספת הרביעית לעניין שימור מבנים	• התוספת אינה חלה.		

אישור על-פי סעיף 109 לחוק		
סעיף	החלטה	תאריך ההחלטה
סעיף 109 (א)		
סעיף 109 (ב)		

ערר על התוכנית			
שם ועדת הערר	מספר הערר	אישור ועדת הערר	תאריך האישור
ועדת ערר מחוזית - לפי סעיף 12 ג' לחוק.			
ועדת משנה לעררים של הוועדה המחוזית.			
ועדת משנה לעררים של המועצה הארצית.			

שימו לב! הוסיפו סעיף זה רק אם הוגש ערר, ומחקו את השורה/ות שאינן רלבנטיות.