

משרד הפנים
 מחוז הצפון ועדה מחוזית
 מבאי"ת 2006
 02-02-2015
 נתקבל
 נצרת עילית

חוק התכנון והבניה, התשכ"ה – 1965


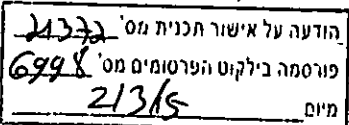
הוראות התוכנית

תוכנית מס' ג/21372

שם תוכנית: תכנית מפורטת לשינוי בזכויות בניה והקטנת קווי בניה-דיר חנא-

מחוז: צפון
 מרחב תכנון מקומי: לב הגליל
 סוג תוכנית: תוכנית מפורטת

אישורים

מתן תוקף	הפקדה
	
	

דברי הסבר לתוכנית

מדובר בתכנית מפורטת לשינוי זכויות בניה . כדי לאפשר קבלת היתר למבנים.

דף ההסבר מהווה רקע לתוכנית ואינו חלק ממסמכיה הסטטוטוריים.

1. זיהוי וסיווג התוכנית

תכנית מפורטת לשינוי בזכיות
הקטנת קווי בניה-דיר חנא

שם התוכנית

1.1 שם התוכנית ומספר התוכנית

יפורסם
ברשומות

21372/ג

מספר התוכנית :

513 מ"ר

1.2 שטח התוכנית

• תוקף

שלב

1.3 מהדורות

1

מספר מהדורה בשלב

28/01/2015

תאריך עדכון המהדורה

• תוכנית מפורטת

סוג התוכנית

1.4 סיווג התוכנית

יפורסם
ברשומות

• כן

האם מכילה הוראות של תכנית מפורטת

• ועדה מחוזית

מוסד התכנון המוסמך להפקיד את התוכנית

ל"ר:

לפי סעיף בחוק

• תוכנית שמכוחה ניתן להוציא היתרים או הרשאות.

היתרים או הרשאות

• ללא איחוד וחלוקה

סוג איחוד וחלוקה

• לא

האם כוללת הוראות לענין תכנון תלת מימדי

1.5 מקום התוכנית

1.5.1 נתונים כלליים מרחב תכנון מקומי לב הגליל

751625 קואורדינטה X
234925 קואורדינטה Y

1.5.2 תיאור מקום

1.5.3 רשויות מקומיות רשות מקומית דיר חנא בתוכנית

התייחסות לתחום הרשות

- חלק מתחום הרשות
- עכו
- דיר חנא

1.5.4 כתובות שבהן חלה התוכנית יישוב נפה

יישוב שכונה רחוב מספר בית

יפורסם ברשומות

1.5.5 גושים וחלקות בתוכנית

מספר גוש	סוג גוש	חלק / כל הגוש	מספרי חלקות בשלמותן	מספרי חלקות בחלקן
19425	• מוסדר •	• חלק מהגוש •		96

הכל על-פי הגבולות המסומנים בתשריט בקו הכחול.

1.5.6 גושים ישנים

מספר גוש	מספר גוש ישן
לי"ר	לי"ר

1.5.7 מגרשים/תאי שטח מתוכניות קודמות שלא נרשמו כחלקות

מספר תוכנית	מספר מגרש/תא שטח
לי"ר	לי"ר

1.5.8 מרחבי תכנון גובלים בתוכנית

לי"ר

1.6 יחס בין התוכנית לבין תוכניות מאושרות קודמות
--

תאריך	מספר ילקוט פרסומים	הערה ליחס	סוג יחס	מספר תוכנית מאושרת
17/12/1992	י.פ. 4066	תכנית זו משנה רק את המפורט בתכנית זו וכל יתר ההוראות בתכניות המאושרות ממשיכות לחול	שינוי	3492/ג ✓
22/12/2011	י.פ. 6346	תכנית זו משנה רק את המפורט בתכנית זו וכל יתר ההוראות בתכניות המאושרות ממשיכות לחול	שינוי	15132/ג ✓
20/10/2003	י.פ. 5231	תכנית זו משנה רק את המפורט בתכנית זו וכל יתר ההוראות בתכניות המאושרות ממשיכות לחול	שינוי	12908/ג ✓
5/3/1992	י.פ. 3980	תכנית זו משנה רק את המפורט בתכנית זו וכל יתר ההוראות בתכניות המאושרות ממשיכות לחול	שינוי	6757/ג ✓

1.7 מסמכי התוכנית

תאריך האישור	גורם מאשר	עורך המסמך	תאריך עריכת המסמך	מספר גיליונות	מספר עמודים	קנ"מ	תחולה	סוג המסמך
	ו.מחוזית	מהנדס נאדר זבידאת גנאים יאסר	07/04/14	1	1	1:250	• מחייב	תשריט
	ו.מחוזית	מהנדס נאדר זבידאת גנאים יאסר	07/04/14	ל"ר	23	ל"ר	מחייב	הוראות התוכנית

כל מסמכי התוכנית מהווים חלק בלתי נפרד ממנה, משלימים זה את זה ויקראו כמקשה אחת. במקרה של סתירה בין המסמכים המחייבים לבין המנחים יגברו המסמכים המחייבים. במקרה של סתירה בין המסמכים המחייבים לבין עצמם תגברנה ההוראות על התשריטים.

1.7

1.8 בעלי עניין/ בעלי זכויות בקרקע / עורך התוכנית ובעלי מקצוע מטעמו

1.8.1 מגיש התוכנית

מקצוע / תואר	שם פרטי ומשפחה	מספר זהות	מספר רשיון	שם תאגיד / שם רשות מקומית	מס' תאגיד	כתובת	טלפון	סלולרי	פקס	דוא"ל	גוש / חלקה (*)
	סאלם סאמיה	05899060				דיר חנא		0525427477			

1.8.2 יזם בפועל

מקצוע / תואר	שם פרטי ומשפחה	מספר זהות	מספר רשיון	שם תאגיד / שם רשות מקומית	מס' תאגיד	כתובת	טלפון	סלולרי	פקס	דוא"ל
	סאלם סאמיה	05899060				דיר חנא		0525427477		

1.8.3 בעלי עניין בקרקע

מקצוע / תואר	שם פרטי ומשפחה	מספר זהות	שם תאגיד/שם רשות מקומית	מס' תאגיד	כתובת	טלפון	סלולרי	פקס	דוא"ל
• בעלים	סאלם סאמיה ואחרים	05899060					דיר חנא	0525427477	

1.8.4 עורך התכנית ובעלי מקצוע מטעמו

מקצוע / תואר	שם פרטי ומשפחה	מספר זהות	מספר רשיון	שם תאגיד / שם רשות מקומית	מס' תאגיד	כתובת	טלפון	סלולרי	פקס	דוא"ל
• מודד	מוסמך	0264318901	1022	לי"ר		סחינין ת"ד 6077	046748174	0526604000	046748174	

1.8.4 עורך התכנית ובעלי מקצוע מטעמו

מקצוע / תואר	שם פרטי ומשפחה	מספר זהות	מספר רשיון	שם תאגיד / שם רשות מקומית	מס' תאגיד	כתובת	טלפון	סלולרי	פקס	דוא"ל
• מהנדס	גנאיים יאסר	034256263	40740	לי"ר		סחינין	0504070718	0547833499	046740067	Yaser.gn@gmail.com

1.9 הגדרות בתוכנית

הגדרת מונח	מונח
בהתאם למגורים א" בתוכנית ג/6757 - ג/12908.	מגורים ב"

כל מונח אשר לא הוגדר בתוכנית זו, תהיה נודעת לו המשמעות הנתונה לו בחוק התכנון והבניה התשכ"ה - 1965 (להלן "החוק") או בתקנות שהותקנו מכוחו, וזאת בהיעדר כוונה אחרת משתמעת.

2. מטרת התוכנית ועיקרי הוראותיה**2.1 מטרת התוכנית**

שינוי בהוראות וזכויות בנייה במגרש מגורים.

2.2 עיקרי הוראות התוכנית

בתכנית מפורטת

1. שינוי בקווי בניין בהתאם למסומן בתשריט
2. והגדלת זכויות בניה מ 144% ל 203.90%
3. הגדלת גובה מ-12.5 מ' ל-15.05 מ'.

2.3 נתונים כמותיים עיקריים בתוכנית

סה"כ שטח התוכנית - 0.513 דונם

הערות	סה"כ מוצע בתוכנית		שינוי (+/-) למצב המאושר	מצב מאושר	ערך	סוג נתון כמותי
	מפורט	מתארי				
	421.20 מ"ר		+15.70 מ"ר	405.5 מ"ר	מ"ר	מגורים
	3		0	3	מסי יחיד	

3. טבלאות יעודי קרקע, תאי שטח ושטחים בתוכנית

3.1 טבלת שטחים

תאי שטח כפופים				תאי שטח	יעוד
			לי"ר	B	מגורים ב"
			לי"ר	A	דרך מאושרת

3.2 טבלת שטחים

מצב מוצע			←	מצב מאושר		
אחוזים	מ"ר	יעוד		אחוזים	מ"ר	יעוד
87.6	351.0	מגורים ב"		87.6	351.0	מגורים א"
12.4	162.0	דרך מאושרת		12.4	162.0	דרך מאושרת
100.0	513.0	סה"כ		100.0	513.0	סה"כ

4 יעודי קרקע ושימושים

4.1	שם ייעוד: מגורים ב'	
4.1.1	שימושים	
.א.	למגורים, ולמשרדים לבעלי מקצועות חופשיים למתגוררים במבנה, חנייה ומעבר תשתיות.	
.ב.		
.ג.		
4.1.2	הוראות	
.א.	קווי בניין	קווי בניה יהיו כפי שמסומן בתשריט לפי תשריט מצב מוצע
.ב.		בהתאם לתכניות ג/6757 ותוכניתג/12908 המאושרות
.ג.		קומת קרקע תשמש כקומת עמודים לחנייה.

4.2	שם ייעוד: דרכים	
4.2.1	שימושים	
.א.	ישמש למעבר כלי רכב, הולכי רגל, מעבר תשתיות, מדרכות גינן וחניה, אסורה כל בניה בתחום הדרך פרט למתקני דרך.	
.ב.		
.ג.		
4.2.2	הוראות	
.א.	דרכים	בהתאם לתכניות ג/6757 ותוכניתג/12908 המאושרות
.ב.		
.ג.		

5. טבלת זכויות והוראות בניה – מצב מוצע

יעוד	מס' תא שטח	גודל מגרש / מזערי-מ"ר	שטחי בניה / אחוזים				מספר יח"ד	צפיפות (יח"ד לדונם נטו)	תכסית (%) משטח תא (השטח)	גובה מבנה (מטר)	מספר קומות		קווי בנין (מטר)			
			מתחת לכניסה הקובעת		מעל מפלס לכניסה הקובעת						מ"ר	מ"ר	קדמי	צידו-ימני	צידו-שמאלי	אחורי
			עיקרי	שרות	עיקרי	שרות										
מגורים	A	351.0	120.0	83.90%			3	8	51%	15.05	3	1	לפי תשריט	לפי תשריט	לפי תשריט	לפי תשריט

28/01/2015

תכנית הוראות מעודכנת ליולי 2009

עמוד 11 מתוך 23

6. הוראות נוספות

6.1 מים:

6.1.1 אספקת מים תהיה מרשת המים המקומית. החיבור לרשת יהיה בתאום ובאישור משרד הבריאות ובאישור מהנדס הועדה המקומית.

6.2 ניקוז:

6.2.1 תנאי לקבלת היתר בניה, הבטחת ניקוז כל השטח בתחום התוכנית, באישור מהנדס הועדה המקומית ובאישור רשות הניקוז האזורית.

6.3 ביוב:

6.3.1 תנאי לקבלת היתר בניה, חיבור למערכת הביוב של הישוב, באישור מהנדס הועדה המקומית ובהתאם לתוכנית ביוב מאושרת ע"י משרד הבריאות והגורמים המוסמכים לכך.

6.4 אשפה:

6.4.1 סידורי סילוק האשפה יהיו לפי הוראות הרשות המקומית. לא יינתן היתר בניה בשטח תוכניתאלא לאחר שיובטח מקום לפחי האשפה בשטח המגרש ויסומן בהיתר הבניה. לא יינתן היתרבניה אלא לאחר התחייבות היזם לפינוי פסולת הבניה ופינוי עודפי עפר לאתר מוסדר.

6.5 רישום

א. רישום בהתאם לסעיף 125 בחוק התכנון והבניה .

6.6 הפקעות לצרכי ציבור

6.6.1 השטחים המיועדים לצרכי ציבור ולהפקעה, יופקעו על ידי הוועדה המקומית וירשמו על שם הרשות המקומית בהתאם להוראות פרק ח' לחוק התכנון והבניה התשכ"ה – 1965.

6.7 היטל השבחה

היטל השבחה יוטל ויגבה עפ"י הוראות התוספת השלישית לחוק התכנון והבניה

6.8 חניה

החניה תהיה בתחום המגרשים בהתאם להוראות תקנות התכנון והבניה (התקנת מקומות חניה תשמ"ג 1983), או לתקנות התקפות במועד הוצאת ההיתר. תנאי למתן היתר בניה הבטחת מקומות חניה כנדרש בתקנות.

6.9 עתיקות

בשטח העתיקות לא תותר כל עבודה ללא אישור מרשות העתיקות עפ"י סעיף 29 א' לחוק העתיקות תשל"ח.

6.10 הוראות הג"א

בשטח העתיקות לא תותר כל עבודה ללא אישור מרשות העתיקות עפ"י סעיף 29 א' לחוק העתיקות תשל"ח.

6.11 כיבוי אש

קבלת התחייבות ממבקשי ההיתר לביצוע דרישות שרות הכבאות ולשביעות רצונם, תהווה תנאי להוצאת היתר בניה.

6.12 מבנים להריסה

תנאי למתן היתר בניה- הריסת המבנים המסומנים בתשריט להריסה.

6.13 הוראות בנושא חשמל

איסור בניה מתחת ובקרבת קוי חשמל

א. תנאי למתן היתר בניה יהיה - תיאום עם חברת החשמל בדבר תכנון והקמת חדר שנאים ו/או חדר מיתוג, פרטי קווי חשמל עיליים ותת קרקעיים, והנחיות לגבי מרחקי בניה ומגבלות שימוש מקווי חשמל עיליים ותת קרקעיים קיימים ומתוכננים.

ב. תחנות השנאה:

- 1- מיקום תחנת ההשנאה יעשה בתיאום עם חברת החשמל.
- 2- בתכנון לאזור מגורים חדש ימוקמו תחנות ההשנאה, ככל האפשר, בשטחים ציבוריים או המיועדים למתקנים הנדסיים
- 3- על אף האמור בסעיף ב-1 ניתן יהיה בשל אילוצים טכניים או תכנוניים למקם את תחנות ההשנאה במרווחים שבין קווי בניין לגבול מגרש, או על עמודי חשמל או משולב במבני המגורים.

איסור בניה בקרבת מתקני חשמל

לא יינתן היתר בניה לשימושים כגון מגורים, מסחר, תעשייה ומלאכה, תיירות ומבני ציבור בקרבת מתקני חשמל קיימים או מאושרים, אלא במרחקים המפורטים מטה

מזר הקו	מהתיל הקיצוני/מהכבל/מהמתקן	
	3.00 מ'	א. קו חשמל מתח נמוך - תיל חשוף
	2.00 מ'	ב. קו חשמל מתח נמוך - תיל מבודד
	5.00 מ'	ג. קו חשמל מתח גבוה עד 33 ק"ו: תיל חשוף או מצופה
	2.00 מ'	ד. קו חשמל מתח גבוה עד 33 ק"ו: כבל אווירי מבודד (כא"מ)
20.00 מ'		ה. קו חשמל מתח עליון 110 - 160 ק"ו
35.00 מ'		ו. קו חשמל מתח על-עליון 400 ק"ו
	0.50 מ'	ז. כבלי חשמל מתח נמוך
	3.00 מ'	ח. כבלי חשמל מתח גבוה
	בתיאום עם חברת החשמל	ט. כבלי חשמל מתח עליון
	1.00 מ'	י. ארון רשת
	3.00 מ'	יא. שנאי על עמוד

על אף האמור לעיל תתאפשר הקמתם של מבנים ו/או מתקני חשמל במרחקים הקטנים מהנקוב לעיל ובלבד שבוצע תיאום עם חברת החשמל לגבי מרחקי בטיחות מפני התחשמלות ובכפוף לכל דין. להקמת מבני תשתית יעשה תיאום פרטני בין בעל התשתית לבין חברת החשמל.

בתכנית מתאר המתירה הקמתם של מבנים המכילים חומרים מסוכנים המועדים לדליקה או לפיצוץ תיכלל הוראה הקובעת כי לא יינתן היתר בניה אלא במרחקי בטיחות שייקבעו בתכנית המתאר בתיאום עם חברת החשמל.

לפני תחילת ביצוע עבודות חפירה או בניה יבדוק המבצע את קיומם האפשרי של כבלי חשמל. אין לחפור או לבצע עבודות בניה כלשמי מעל ובקרבת של פחות מ- 3.00 מטרים מכבלי חשמל אלא לאחר קבלת אישור מחברת החשמל.

לא יינתן היתר לחפירה, חציבה או כריה במרחק הקטן מ- 10.00 מ' מהמסד של עמוד חשמל במתח עליון/על עליון או 3.00 מ' מהמסד של עמוד חשמל במתח גבוה/נמוך ולא תבוצע פעולה כזו, אלא לאחר שניתנה לחברה הזדמנות לתוות דעה על ההיתר המבוקש או הפעולה אותה עומדים לבצע לפי העניין. על אף האמור לעיל, בתחום תכנית מתאר הקובעת רצועה למעבר קווי חשמל ראשיים-קווי מתח על ועל עליון יחולו הוראות תכנית מתאר עבורם.

על אף האמור בכל תכנית, כל בניה או שימוש מבוקשים בקרבת מתקני חשמל יותרו בכפוף למגבלות הקבועות בסעיף זה.

6.14 נגר עילי

23.3.2 - מי נגר עילי מתחום התוכנית יועברו, מתחומי המגרשים והמבנים אל שטחים ציבוריים פתוחים או למתקני החדרה סמוכים לצרכי השהייה, החדרה והעשרת מי תהום.

23.3.3 - תכנון שטחים ציבוריים פתוחים, לרבות שטחים מיוערים, בתחום התכנית, בכל האזורים, יבטיח, בין השאר, קליטה, השהייה והחדרה של מי נגר עילי באמצעות שטחי חלחול ישירים, או מתקני החדרה. השטחים הקולטים את מי הנגר העילי בתחום שטחים ציבוריים פתוחים יהיו נמוכים מסביבתם. כל זאת ללא פגיעה בתפקוד ובשימושים של שטחים אלה כשטחים ציבוריים פתוחים.

23.3.4 - בתכנון דרכים וחניות ישולבו רצועות של שטחים מגוונים סופגי מים ולדירים ויעשה שימוש בחומרים נקבוביים וחדירים.

6.15 חיזוק מבנים

1. היתר לתוספות בניה למבנה קיים אשר נבנה שלא בהתאם לתקן ישראלי ת"י 413, יותנה בהתאמה לדרישות ת"י 413, ומילוי אחר התנאים הבאים:

- א. הגשת חו"ד המתבססת על אבחון על-פי תקן ישראל ת"י 2413 (הנחיות לעריכת עמידות מבנים קיימים ברעידות אדמה ולחיזוקם) בדבר הצורך בחיזוק המבנה הקיים בפני רעידות אדמה.
- ב. על בקשה להיתר כאמור יחולו הוראות נוהל ביצוע בקרה הנדסית על בקשה להיתר הכוללת חיזוק מבנים בפני רעידות אדמה מכוח תמ"א 38 (נספח א' לחוזר מנכ"ל משרד הפנים "עידוד חיזוק מבנים מפני רעידות אדמה על פי תמ"א 38 ואמצעים נוספים" מיום 23 ביוני 2008).

2. היתר לשינוי יעוד או שימוש במבנים קיימים, יותנה בהתאמת השימוש המוצע במבנה לדרישות העמידות לכוחות סיסמיים כפי שנקבע בתקן ישראלי ת"י 413 בהתאם לייעודו החדש של המבנה.

6.16 חלוקה

תנאי למתן היתר בניה מכוח תוכנית זו כולל עבודות עפר ופריצת דרכים-הסדרת נושא איחוד וחלוקה כפי שנדרש בחוק (סעיפים 122,121 לחוק).




7. ביצוע התוכנית**7.1 שלבי ביצוע**

מספר שלב	תאור שלב	התנייה
1		

7.2 מימוש התוכנית-

זמן משוער לביצוע התכנית 5 שנים מיום אישורה .

חתימות

תאריך: 28/01/15	חתימה: 	שם: סאלם סאמיה	
מספר תאגיד:		תאגיד/שם רשות מקומית:	מגיש התוכנית
תאריך: 28/01/15	חתימה: נאדר זביזאת מהנדס אזרחי ד.מ. 115654	שם: זביזאת נאדר גנאיים יאסר	עורך התוכנית
מספר תאגיד:		תאגיד:	
תאריך: 28/01/15	חתימה: 	שם: סאלם סאמיה	יזם בפועל
מספר תאגיד:		תאגיד:	
תאריך: 28/01/15	חתימה: 	שם: סאלם סאמיה	בעל עניין בקרקע
מספר תאגיד:		תאגיד:	

רשימת תיוג – טופס נלווה למילוי על ידי עורך התוכנית

1. יש לסמן ✓ במקום המתאים.
 2. יש לוודא כי ניתנה התייחסות לכל השאלות/ הסעיפים המופיעים בטופס.

לא	כן	נושא	סעיף בנוהל	תחום הבדיקה
לא		האם התוכנית חייבת בתסקיר השפעה על הסביבה? ⁽¹⁾		כללי
לא		האם התוכנית גובלת במחוז שכן?		
		אם כן, פרט: _____		
	כן	האם התוכנית גובלת במרחב תכנון מקומי שכן?		
		אם כן, פרט: _____		
לא		האם נדרשת הודעת הפקדה לגופים ציבוריים?		
		אם כן, פרט: _____		
		האם התוכנית כוללת או משנה הוראות בדבר:		
לא		• שמירה על בניינים או אתרים בעלי חשיבות היסטורית או ארכיאולוגית		
לא		• שמירת מקומות קדושים		
לא		• בתי קברות		
לא		האם נדרשת הודעת הפקדה מיוחדת לתוכניות הנוגעות לטיסה?		רדיוסי מגן ⁽²⁾
לא		האם נבדקה התוכנית בדיקה 'פרה-רולית' (מול לשכת התכנון המחוזית/ מינהל התכנון)?		
לא		האם נמצאה התוכנית חודרת לתחום?		
לא		האם בוצעה בדיקה מלאה לחדירת התוכנית לתחום רדיוסי מגן מול משרד הבריאות?		
לא		האם נמצא כי התוכנית חודרת לתחום?		התאמה בין התשריט להוראות התוכנית
	כן	מספר התוכנית		
	כן	שם התוכנית	1.1	
	כן	מחוז		
	כן	סיווג (סוג, סמכות ואופי התוכנית)	1.4	
	כן	מקום התוכנית (מרחב תכנון מקומי, רשות מקומית)	1.5	
	כן	פרטי בעלי עניין (יזם, מגיש, בעלי קרקע)	1.8	

⁽¹⁾ עפ"י תקנות התכנון והבניה, תקנה 2 או 3 (תסקירי השפעה על הסביבה) התשס"ג-2003.

⁽²⁾ הערה: הבדיקה אינה נדרשת בתוכנית של תוספת בניה לגובה כלכד למבנה קיים ללא שינוי ייעוד.

28/01/2015

תבנית הוראות מעודכנת ליוני 2009

עמוד 18 מתוך 23

תחום הבדיקה	סעיף בנוהל	נושא	כן	לא
	8.2	חתימות (יזם, מגיש ועורך התוכנית)	כן	

תחום הבדיקה	סעיף בנוהל	נושא	כן	לא
הוראות התוכנית		האם מולאו כל סעיפי התוכנית על פי נוהל מבא"ת (או נרשם "לא רלבנטי")?	כן	
מסמכי התוכנית	1.7	האם קיימים כל מסמכי התוכנית המוזכרים בסעיף 1.7 בנוהל מבא"ת?	כן	
		האם קיימים נספחי תנועה, בינוי וכו'?	כן	
		אם כן, פרט: _____		
תשריט התוכנית (3)	6.1 6.2	יעודי קרקע לפי טבלאות יעודי הקרקע שבנוהל מבא"ת	כן	
	2.2.7	קיום טבלת שטחים ובדיקה שסך כל השטחים במצב מאושר ומוצע-זהה	כן	
	2.4.1 2.4.2	קיום סימונים (מקרא, חץ צפון, קואורדינטות X, Y ברשת החדשה, קנה מידה, קו כחול שלם וסגור)	כן	
	2.3.2 2.3.3	קיום תרשימי סביבה (תרשים התמצאות כללית ותרשים הסביבה הקרובה)	כן	
	4.1	התשריט ערוך על רקע של מפת מדידה מעודכנת לשנה אחרונה, כולל חתימה וחותמת ⁽⁴⁾ .	כן	
	4.3	קיום תשריט מצב מאושר	כן	
	4.4	קיום תשריט מצב מוצע – בקנה מידה התואם להיקף התוכנית	כן	
		התאמה מלאה בין המקרא לבין התשריט בתשריטי מצב מאושר ומוצע (כל אחד בהתאמה)	כן	
		הגדרת קווי בנין מכבישים (סימון בתשריט/ רוזטות וכדומה)	כן	
		סימון מרחב תכנון, גבול שיפוט	כן	
איחוד וחלוקה (5)	1.8	קיום נסח רישום מקורי ועדכני של החלקות הקיימות	כן	
	פרק 12	קיום טבלת הקצאה ואיזון – ערוכה ע"י שמאי מוסמך (בתוכנית איחוד וחלוקה ללא הסכמה) או: קיום חתימה של כל בעלי הזכויות בתחום האיחוד והחלוקה (בתוכנית איחוד וחלוקה בהסכמה)	כן	לא
טפסים נוספים (5)	פרק 14	קיום תצהירים חתומים של עורכי התוכנית	כן	
	1.8	קיום מסמכים המעידים על היות מגיש התוכנית בעל עניין בקרקע	כן	

⁽³⁾ מספרי הסעיפים מתייחסים לחלק ב' בנוהל מבא"ת – "הנחיות לעריכת תשריט התוכנית".

⁽⁴⁾ יש להתייחס לסעיף 1.5.5 בחלק א' בנוהל מבא"ת.

⁽⁵⁾ מספרי הסעיפים מתייחסים לחלק א' בנוהל מבא"ת – "הנחיות לעריכת הוראות התוכנית".

תצהירים

תצהיר עורך התוכנית

אני החתום מטה גנאים יאסר וזבידאת נאדר(שם), מספר זהות 034256263 ו 025827783, מצהיר בזאת כדלקמן:

1. אני ערכתי את תוכנית מסי ג/ 21372 ששמה: שינויי קווי בניין בהתאם למסומן בתשריט-סחינין (להלן – "התוכנית").
2. אני בעל ידע וניסיון בעריכת תוכניות. בעל הכשרה מקצועית בתחום הנדסה אזרחית ספר רשיון 115645 ו 40740.
3. אני ערכתי את התוכנית בעצמי ובסיוע יועצים נוספים כמפורט להלן:

שם היועץ תחום מומחיותו והכשרתו הנושאים בתוכנית שנערכו על ידי/בסיוע יועץ

א. _____

ב. _____

ג. _____
4. הנני אחראי להכנת כל מסמכי התוכנית (הוראות, תשריט ונספחים) ולכל החומר שכלווה לתוכנית כחומר רקע או כמידע נוסף.
5. הנני מאשר כי לפי מיטב ידיעתי המקצועית, נתוני התוכנית שהגשתי, כמפורט בסעיף 4, נכונים ותואמים את החוק, התקנות, מבנה אחיד לתוכנית והנחיות מוסדות התכנון.
- כמו כן, הנני מאשר כי המסקנות וההמלצות שהגשתי, כאמור, הן נכונות לפי מיטב ידיעתי ושיפוטי.
6. אני מצהיר כי השם דלעיל הוא שמי, החתימה דלמטה היא חתימתי, וכי תוכן תצהירי זה אמת.

גנאים יאסר
 משרד בנין ואזרחות
 מ.ר. 40740

חתימת המצהיר

28/01/2015

28/01/15

תאריך

תבנית הוראות מעודכנת ליולי 2009

עמוד 20 מתוך 23

תצהיר בעל מקצוע שהשתתף בעריכת תוכנית

אני החתום מטה _____ (שם), מספר זהות _____, מצהיר בזאת בכתב כדלקמן:

1. אני השתתפתי בעריכתה של תוכנית מסי' _____ ששמה _____ (להלן – ה"תוכנית").
2. אני מומחה לתחום _____ ויש בידי תעודה מטעם _____ (הגוף המוסמך לרישוי בעלי המקצוע בתחום זה) שמספרה הוא _____ או לחילופין (מחק את המיותר):
אני מומחה בתחום _____ שלא חלה לגביו חובת רישוי.
3. אני השתתפתי בעריכת / ערכתי את הנושאים _____ בתוכנית.
4. אני בעל המומחיות וההכשרה המתאימה לחוות את דעתי המקצועית בנושאים המפורטים בסעיף 3 לעיל והנאמר בתוכנית בנושא משקף את חוות דעתי המקצועית.
5. הנני אחראי לתוכן הפרקים/נושאים בתוכנית אותם ערכתי ושהשתתפתי בעריכתם.
6. אני מצהיר כי השם דלעיל הוא שמי, החתימה דלמטה היא חתימתי, וכי תוכן תצהירי זה אמת.

_____ חתימת המצהיר

28/01/15
תאריך

הצהרת המודד

הערה: הצהרת המודד מהווה נספח להוראות התכנית. הצהרה מס' 1 תופיע גם ע"ג התשריט.

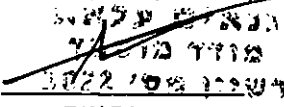
סעיף 1 ימלא ע"י מודד מוסמך שערך את המדידה המהווה רקע לתוכנית.
 סעיף 2 ימלא ע"י המודד המוסמך שערך את העדכון או אישר את עדכניות המדידה ככל שנערך עדכון או אושרה עדכניות למפה הטופוגרפית/המצבית, לרבות הרקע הקדסטריאלי.

מספר התוכנית : ג/21372


רמת דיוק, הקו הכחול והקדסטר:

- מדידה גרפית.
 קו כחול (בלבד) ברמה אנליטית.
 מדידה אנליטית מלאה ברמת תצ"ר (כולל הקו הכחול).

1. המדידה המקורית

הרני מצהיר בזאת כי מדידת המפה הטופוגרפית/המצבית המהווה רקע לתוכנית זו, נערכה על ידי ביום: _____ והיא הוכנה לפי הוראות נוהל מבא"ת ובהתאם להוראות החוק ולתקנות המודדים שבתוקף. דיוק הקו הכחול והקדסטר: מדידה גרפית/ קו כחול (בלבד) ברמה אנליטית/ מדידה אנליטית מלאה ברמת תצ"ר (כולל הקו הכחול).			
28/01/15 תאריך	 חתימה	1022 מספר רשיון	עלאא גנאים שם המודד

2. עדכניות המדידה

הרני מצהיר בזאת כי המפה הטופוגרפית/המצבית המהווה רקע לתוכנית זו, לרבות הרקע הקדסטריאלי, נבדקה על ידי ונמצאה עדכנית/עודכנה ביום: _____ בהתאם להוראות החוק ולתקנות המודדים שבתוקף.			
28/01/15 תאריך	 חתימה	1022 מספר רשיון	עלאא גנאים שם המודד

נספח הליכים סטטוטוריים

יחס בין התוכנית לבין תוכניות מופקדות			
מספר תוכנית מופקדת	סטטוס טיפול בתוכנית	מספר ילקוט פרסומים	תאריך

יחס בין התוכנית לבין התוספות בחוק			
שם התוספת	תחולת התוספת	שם מוסד המאשר	תכנון תאריך האישור
התוספת הראשונה לעניין קרקע חקלאית ושטחים פתוחים	• התוספת אינה חלה.		
התוספת השניה לעניין סביבה חופית	• התוספת אינה חלה.		
התוספת הרביעית לעניין שימור מבנים	• התוספת אינה חלה.		

אישור לפי סעיף 109 לחוק		
התוכנית נקבעה	תאריך ההחלטה	החלטה
טעונה אישור / לא טעונה אישור		אישור התוכנית/דחיית התוכנית

ערר על התוכנית			
שם ועדת הערר	מספר הערר	החלטת ועדת הערר	תאריך האישור
ועדת ערר מחוזית - לפי סעיף 12 ג' לחוק.			
ועדת משנה לעררים של הוועדה המחוזית.			
ועדת משנה לעררים של המועצה הארצית.			

שימו לב! הוסיפו סעיף זה רק אם הוגש ערר, ומחקו את השורה/ות שאינן רלבנטיות.