

משרד הפנים חוק התכנון והבניה, התשכ"ה - 1965

משרד הפנים מחוז הצפון ועדה מחוזית
13-05-2015
ג' תשס"ה
משרד הפנים הוראות התוכנית
15-07-2015
תוכנית מס' ג/20586
נצרת עילית
שם תוכנית: הסדרת שטחים למתקנים הנדסיים בשדה אליהו.

מחוז: צפון
מרחב תכנון מקומי: עמק המעינות
סוג תוכנית: מפורטת

אישורים

מתן תוקף	הפקדה
<div style="border: 1px solid black; padding: 5px; margin-bottom: 5px;"> <p>הודעה על אישור תכנית מס' 6/2009 פורסמה בליקוט הפרסומית מס' _____ מיום _____</p> </div> <div style="border: 1px solid black; padding: 5px;"> <p>משרד הפנים מחוז צפון חוק התכנון והבניה תשכ"ה - 1965 אישור תכנית מס' _____ חועדה המקומית לתכנון ובניה 6/2009 ביום 15.07.2015 מנהל מינהל התכנון</p> </div>	

דברי הסבר לתוכנית

התכנית מסדירה שימושים לצורך הכנת מתקנים הנדסיים לצורך ביוב וכל הנדרש להפעלתם ואת דרכי הגישה אליהם.

דף ההסבר מהווה רקע לתוכנית ואינו חלק ממסמכי הסטטוטוריים.

1. זיהוי וסיווג התוכנית

"הסדרת שטחים למתקנים הנדסיים בשדה אליהו".

שם התוכנית

1.1 שם התוכנית
(מספר התוכנית)

20586/ג

מספר התוכנית

0.975 ד'

1.2 שטח התוכנית

• מתן תוקף

שלב

1.3 מהדורה

2

מספר מהדורה בשלב

11.05.2015

תאריך עדכון המהדורה

• תוכנית מפורטת

סוג התוכנית

1.4 סיווג התוכנית

• כן

האם מכילה הוראות של תכנית מפורטת

• ועדה מחוזית

מוסד התכנון המוסמך להפקיד את התוכנית

• לא רלוונטי

לפי סעיף בחוק

• תוכנית שמכוחה ניתן להוציא היתרים או הרשאות.

היתרים או הרשאות

• ללא איחוד וחלוקה

סוג איחוד וחלוקה

• לא

האם כוללת הוראות לענין תכנון תלת מימדי

1.5 מקום התוכנית

1.5.1 נתונים כלליים מרחב תכנון מקומי עמק המעינות

קואורדינטה X 249700
קואורדינטה Y 704950

1.5.2 תיאור מקום קיבוץ שדה אליהו

רשות מקומית התייחסות לתחום הרשות מ.א. עמק המעינות • חלק מתחום הרשות

נפה

1.5.4 כתובות שבהן הלה התוכנית קיבוץ שדה אליהו

יישוב שכונה רחוב מספר בית

1.5.5 גוש(ים) וחלקות בתוכנית

מספר גוש	סוג גוש	חלק / כל הגוש	מספרי חלקות בשלמותן	מספרי חלקות בחלקן
23074	• מוסדר	חלק מהגוש		7

הכל על-פי הגבולות המסומנים בתשריט בקו הכחול.

1.5.6 גוש(ים) ישנים

מספר גוש	מספר גוש ישן
23074	23043

1.5.7 מגרשים/תאי שטח מתוכניות קודמות שלא נהשמו כחלקות

מספר תוכנית	מספר מגרש/תא שטח
לי"ר	לי"ר

1.5.8 מהחביתכנון(גובלים) בתוכנית

לי"ר

1.6 יחס בין התוכנית לבין תוכניות מאושרות קודמות
--

מספר תוכנית מאושרת	סוג יחס	הערה ליחס	מספר ילקוט פרסומים	תאריך
משצ/63	• שינוי	תכנית זו משנה רק את המפורט בתכנית זו וכל ית ההוראות בתכנית מס' משצ/63 ממשיכות לחול	3945	21.11.1991
משי"צ 42	• שינוי	תכנית זו משנה רק את המפורט בתכנית זו וכל ית ההוראות בתכנית מס' משצ/42 ממשיכות לחול	3675	02.07.1989

1.7 מסמכי התוכנית

תאריך האישור	גורם מאשר	עורך המסמך	תאריך עריכת המסמך	מספר גיליונות	מספר עמודים	קני"מ	תחולה	סוג המסמך
	ועדה מחוזית	אדריכל יצחק שפירא	11.05.2015	ל"ר	19	ל"ר	מחייב	הוראות התוכנית
	ועדה מחוזית	אדריכל יצחק שפירא	11.05.2015	1	ל"ר	1:500	מחייב	תשריט התוכנית
	ועדה מחוזית	איציק מאיר	01.07.2013	1	ל"ר	ל"ר	מחייב	נספח ח.ג.מ
	ועדה מחוזית	אדריכל יצחק שפירא	11.05.2015	1	ל"ר	1:250	מנחה	נספח בינוי

כל מסמכי התוכנית מהווים חלק בלתי נפרד ממנה, משלימים זה את זה ויקראו כמקשה אחת. במקרה של סתירה בין המסמכים המחייבים לבין המנחים יגברו המסמכים המחייבים. במקרה של סתירה בין המסמכים המחייבים לבין עצמם תגברנה ההוראות על התשריטים.

1.8 בעלי עניין / בעלי זכויות בקרקע / עורך התוכנית ובעלי מקצוע מטעמו

1.8.1 מגיש התוכנית											
גוש / חלקה(י)	דוא"ל	פקס	סלולרי	טלפון	כתובת	מס' תאגיד	שם תאגיד / שם רשות מקומית	מספר רישון	מספר זהות	שם פרטי ומשפחה	מקצוע / תואר
	info@maianot.co.il	04-6065862		04-6065850/609	עמק בית שאן, מיקוד 11710					מ.א. עמק המעינות	

1.8.2 יזם במועל										
דוא"ל	פקס	סלולרי	טלפון	כתובת	מס' תאגיד	שם תאגיד / שם רשות מקומית	מספר רישון	מספר זהות	שם פרטי ומשפחה	מקצוע / תואר
			04-6065850/609	עמק בית שאן, מיקוד 11710					מ.א. עמק המעינות	

1.8.3 בעלי עניין בקרקע										
דוא"ל	פקס	סלולרי	טלפון	כתובת	מס' תאגיד	שם תאגיד / שם רשות מקומית	מספר זהות	שם פרטי ומשפחה	מקצוע / תואר	בלים
	046453273		046558211	קריית הממשלה נצרת עילית ת.ד. 580					מנהל מקרקעי ישראל - מחוז צפון	
info@maianot.co.il	04-6065862		04-6065850/609	עמק בית שאן, מיקוד 11710					מועצה אזורית עמק המעינות	
	04-6096909		04-6096525	קיבוץ שדה אליהו, מיקוד 1081000					קיבוץ שדה אליהו	

1.8.4 עורך התכנית ובעלי מקצוע מטעמו										
דוא"ל	פקס	סלולרי	טלפון	כתובת	מס' תאגיד	שם תאגיד / שם רשות מקומית	מספר רישון	מספר זהות	שם פרטי ומשפחה	מקצוע / תואר
Liad.arc@gmail.com	0577961481	0548800225	046733403	מושב הורעים 15205			115343	038349429	יעחק שפירא	אדריכל
mate@netofam.co.il	046785643		046782595	מצפה נטופה			697	056439219	מתניה חן ציון	מורד מוסמך
office@telem.com	04-8509596		04-8509595	היזומה 2, טירת הכרמל			28393	051268035	איליך מאיר	מתנדב אזורי
										מתנדב

1.9 הגדרות בתוכנית

בתוכנית זו יהא לכל מונח מהמונחים המפורטים להלן הפרוש המופיע בצד ההגדרה, אלא אם כן משתמע אחרת מהוראות התוכנית או מהקשר הדברים.

מונח	הגדרת מונח
	לי"ר

כל מונח אשר לא הוגדר בתוכנית זו, תהיה נודעת לו המשמעות הנתונה לו בחוק התכנון והבניה התשכ"ה – 1965 (להלן "החוק") או בתקנות שהותקנו מכוחו, וזאת בהיעדר כוונה אחרת משתמעת.

2. מטרת התוכנית ועיקרי הוראותיה**2.1 מטרת התוכנית**

"הסדרת שטחים למתקן הנדסי הכולל תחנת שאיבה למתקני ביוב וזאת לצורך הסדרת השפכים של הישוב שדה אליהו".

2.2 עיקרי הוראות התוכנית

2.2.1 הקמת תחנת שאיבה לביוב, בריכות חירום וויסות לשפכים".

2.2.2 שינוי יעוד מקרקע חקלאית לאזור מתקנים הנדסיים.

2.2.3 קביעת זכויות והוראות בניה וקביעת תנאים למתן היתר בניה בשטח.

2.2.4 קביעת שימושים באזור מתקנים הנדסיים.

2.3 נתונים כמותיים עיקריים בתוכנית

0.975 ד'

סה"כ שטח התוכנית – דונם

הערות	סה"כ מוצע בתוכנית		שנינו (+/-) למצב המאושר	מצב מאושר	עבר	סוג נתון כמותי
	מתארי	מפורט				
	לי"ר	לי"ר	לי"ר	לי"ר	לי"ר	מתקנים הנדסיים

הערה: נתוני טבלה זו נועדו לאיסוף מידע סטטיסטי ואין בהם כדי לשנות הוראות המצב המאושר סטטוטורית או המוצע בתוכנית זו, לפיכך בכל מקרה של סתירה בין נתוני טבלה זו לנתוני טבלה 5 – "זכויות והוראות בניה – מצב מוצע" (עמ' 35), גובר האמור בטבלה 5.

3. טבלאות יעודי קרקע, תאי שטח ושטחים בתוכנית

3.1 טבלת שטחים

יעוד	תאי שטח	תאי שטח כפומים	תחום השפעה של עורק ניקוז משני
מתקנים הנדסיים			1

על אף האמור בסעיף 1.7 - במקרה של סתירה בין היעוד או הסימון של תאי השטח בתשריט לבין המפורט בטבלה זו - יגבר התשריט על ההוראות בטבלה זו.

3.2 טבלת שטחים

מצב מוצע		מצב מאושר	
אחוזים	מ"ר	אחוזים	מ"ר
100	975	100	975
100	975	100	975

4 יעודי קרקע ושימושים

שם ייעוד: מתקנים הנדסיים	4.1
שימושים	4.1.1
תחנת שאיבה לביוב בריכות חירום לשפכים בריכות ויסות לשפכים	א. ב. ג.
הוואות	4.1.2
תותר בניית מבנה, מחסן, מבנה עזר, גדר וכל הדרוש למתקן ההנדסי שבתחום התכנית.	א.
תותר בנייה ת"ק לצורך המתקן האמור.	ב.
שטח הבניה המקסימלי לכלל המבנים, המחסנים, מבני העזר, וכל הנדרש למתקן הטכני בתא השטח, יהיה 200 מ"ר.	ג.
מספר הקומות המרבי של הבניינים יהיה 2. תותר בניית גלריה קלה, כחלק מהמבנה המרכזי.	ד.
גובה המקסימלי יהיה 4 מ'.	ה.
תותר בליטה מעבר לגובה הבניין של ארובה או אלמנט טכני אחר הנדרש לצורך תפעול המתקן.	ו.

5. טבלת זכויות והוראות בניה – מצב מוצע

אזורי	קווי בנין (מטר)		מספר קומות		גובה מבנה (מטר)	צמימות (ח"ד לדונם נטו)	מספר יח"ד	תכנית (%) משטח תא השטח)	אחוזי בניה כוללים (%)	שטחי בניה (מ"ר)				גודל מגווש (מ"ר)	מס' תא שטח	יעוד	
	ציד-י-שמאלי	ציד-י-ימני	מתחת לקובעת	מעל לקובעת						שטחי בניה	שרות	עיקרי	מתחת לבניסה הקובעת				מעל לבניסה הקובעת
			1	1	4*		לי"ר	12	20.51	200	לי"ר	100	לי"ר	100	975	1	מתקנים הנדסיים
	כמוסמן בתשריט																

*גובה מבנה יימדד ממפלס בניסה קובעת.

6. הוראות נוספות**6.1 הנחיות ארכיטקטוניות:**

- א בבקשה להיתר בניה יסומנו חומרי הבניין על גבי החזיתות של המבנים. בתכנית המגרש יסומנו שטחי גינון וחניה, כניסות למערכות תשתית, מיקום ופירוט שילוט תאורה וגידור.
- ב. חזיתות המבנים יהיו מחומרים קשיחים.

6.2 תשתיות והוראות סביבתיות

- א. התחנה תוגן כך שתמנע הצפתה ע"י מי שיטפונות.
- ב. על תחנת השאיבה לכלול מערכת התרעה בזמן תקלה - חיבור אלחוטית למוקד המאויש 24 שעות ביממה אשר מסוגל לטפל בכל עת בכל כשל בתחנה
- ג. תחנת השאיבה תכלול משאבה רזרבית אחת לפחות, אשר ספיקתה לא תקטן מספיקת המשאבה בעלת הספיקה הגדולה ביותר בתחנה. משאבה זו תופעל מידית במקרה של תקלה במשאבה המותקנת בתחנה.
- ד. גיבוי חשמלי: לתחנה יהיה גיבוי למקרה של כשל באספקת החשמל מהרשת האזורית.
- ה. בכל מקרה בו נגרם נזק לסביבה: על המפעיל לנקוט בכל האמצעים הדרושים לצורך השבת המצב לקדמותו. זאת בהתאם לדרישת הרשויות המוסכמות ולהנחת דעתן.
- ו. לא תהיה פגיעה בעורקי הניקוז הסמוכים לתחנת השאיבה, כולל שמירה על מעבר חופשי ברכי שרות.

6.3 ניקוז

- א. תנאי לקבלת היתר בניה, יהיה הבטחת ניקוז כל השטח בתחום התכנית, ובאישור מהנדס הועדה המקומית ולפי תכנית ניקוז כוללת המאושרת ע"י רשות הניקוז האזורית.

6.4 חשמל

- א. תנאי למתן היתר בניה יהיה- תיאום עם חברת חשמל בדבר תכנון והקמת חדר שנאים ו/או חדר מיתוג, פרטי קווי חשמל עיליים ותת קרקעיים, הנחיות לגבי מרחקי בניה ומגבלות שימוש מקווי חשמל עיליים ותת קרקעיים קיימים ומתוכננים.
- ב. תחנות השנאה:
1. מיקום תחנות ההשנאה יעשה בתיאום עם חברת חשמל.
 2. בתכנון לאזור מגורים חדש ימוקמו תחנות ההשנאה, ככל האפשר, בשטחים ציבוריים או המיועדים למתקנים הנדסיים.
 3. על אף האמור בסעיף ב'1 ניתן יהיה בשל אילוצים טכניים או תכנוניים למקם את תחנות ההשנאה במרווחים שבין קווי בנין לגבול מגרש, או על עמודי חשמל או משולב במבני המגורים.
- ג. איסור בנייה בקרבת מתקני חשמל
לא יינתן היתר בניה בנייה לשימושים כגון מגורים, מסחר, תעשייה ומלאכה, תיירות ומבני ציבור בקרבת מתקני חשמל קיימים או מאושרים, אלא במרחקים המפורטים מטה:

מציר הקו	מהתיל הקיצוני/מהכבל/מהמתקן	
	קו חשמל מתח נמוך – תיל חשוף	3.0 מ' מי
	קו חשמל מתח נמוך – תיל מבודד	2.0 מ' מי
	קו חשמל מתח גבוה עד 33 ק"ו – תיל חשוף או מצופה	5.0 מ' מי
	קו חשמל מתח גבוה עד 33 ק"ו – כבל אווירי מבודד (כא"מ)	2.0 מ' מי
20.0 מ' מי	קו חשמל מתח עליון 110-160 ק"ו	
35.0 מ' מי	קו חשמל מתח על-עליון 400 ק"ו	
	כבלי חשמל מתח נמוך	0.5 מ' מי
	כבלי חשמל מתח גבוה	3 מ' מי
	כבלי חשמל מתח עליון	בתיאום עם חברת חשמל
	ארון רשת	1 מ' מי
	שנאי על עמוד	3 מ' מי

על אף האמור לעיל תתאפשר הקמתם של מבנים ו/או מתקני חשמל במרחקים הקטנים מהנקוב לעיל ובלבד שבוצע תיאום עם חברת חשמל לגבי מרחקי בטיחות מפני התחשמלות ובכפוף לכל דין.

להקמת מבני תשתית יעשה תיאום פרטני בין בעל התשתית לבין חברת החשמל. בתוכנית מתאר המתירה הקמתם של מבנים המכילים חומרים מסוכנים המועדים לדליקה או לפיצוץ תיכלל הוראה הקובעת כי לא יינתן היתר בנייה אלא במרחקי בטיחות שייקבעו בתכנית המתאר בתיאום עם חברת החשמל.

לפני תחילת ביצוע עבודות חפירה או בניה יבדוק המבצע את קיומם האפשרי של כבלי חשמל.

אין לחפור או לבצע עבודת בנייה כלשהי מעל ובקרבת של פחות מ-3 מטרים מכבלי חשמל אלא לאחר קבלת אישור מחברת החשמל.

לא יינתן היתר לחפירה, חציבה או כרייה במרחק הקטן מ-10 מ' מהמסד של עמוד חשמל במתח עליון/על עליון או 3 מ' מהמסד של עמוד חשמל במתח גבוה/נמוך ולא תבוצע פעולה כזו, אלא לאחר שניתנה לחברה הזדמנות לחוות דעה על ההיתר המבוקש או הפעולה אותה עומדים לבצע לפי העניין.

על אף האמור לעיל, בתחום תכנית מתאר הקובעת רצועה למעבר קווי חשמל ראשיים-קווי מתח על ועל עליון יחולו הוראות תכנית מתאר עבורם.

על אף האמור בכל תכנית, כל בניה או שימוש מבוקשים בקרבת מתקני חשמל יותרו בכפוף למגבלות הקבועות

6.5 היטל השבחה

היטל השבחה יוטל ויגבה על פי הוראות התוספת השלישית לחוק תכנון ובניה.

6.6 מים

אספקת מים תהיה מרשת המים המקומית. החיבור לרשת יהיה בתאום ובאישור משרד הבריאות ובאישור מהנדס הועדה המקומית.

6.7 אשפה

סידורי סילוק האשפה יהיו לפי הוראות הרשות המקומית. לא יינתן היתר בניה בשטח תוכנית אלא לאחר שיובטח מקום לפחי האשפה בשטח המגרש ויסומן בהיתר הבניה. לא יינתן היתר בניה אלא לאחר התחייבות היוזם לפינוי פסולת הבניה ופינוי עודפי עפר לאתר מוסדר.

6.8 איחוד וחלוקה

תנאי למתן היתר בניה יהנו הסדרת נושא איחוד וחלוקה כנדרש בחוק הת"ב.

6.9 רישום

בהתאם להוראות סעיף 125 לחוק התכנון והבניה 1965.

6.10 הפקעות

כל השטחים המיועדים לפי תכנית זו לצרכי ציבור יופקעו על פי סעיפים 188, 189, 190 לחוק התכנון והבניה 1965 בפרק ח' ויירשמו על שם הרשות המקומית על פי סעיף 26 לחוק התכנון.

6.11 חניה

החניה תהיה בתחום המגרש בהתאם להוראות תקנות התכנון והבניה (התקנת מקומות חניה תשמ"ג 1983), או לתקנות התקפות במועד הוצאת ההיתר, אך לא פחות מהמוצע במסמכי התכנית. תנאי למתן היתר בניה הבטחת מקומות חניה כנדרש בתקנות.

6.12 עודפי חפירה ופסולת בניין

התר בניה יינתן לאחר התחייבות יזם לפינוי פסולת בניה ועודפי עפר לאתר מוסדר ומאושר בלבד. תנאי למתן טופס 4 יהיה אישור מנהלת אתר מורשה על פינוי פסולת בנייה ו עודפי עפר לשטחה. הרשות המקומית תהיה רשאית לקבוע ולהגדיר שטחים לאחסנת ביניים וגריסה, של עודפי חפירה ופסולת בנין, בהתאם לשלבי האכלוס ופיתוח השטחים, בכפוף לאישור הועדה המקומית לתכנון ואיגוד ערים להגנת הסביבה. גבולות הישוב הפונים לשטחים פתוחים רגישים מחוץ לגבולה תכנית, יגודרו בזמן העבודות עד לגמר העבודות במתחם הגובל בשטחים פתוחים, למניעת שפיכת עודפי חפירה ופסולת בנין.

6.13 תנאים לביצוע התכנית

תנאי למתן היתר מכוח תכנית זו, כולל עבודות עפר ופריצת דרכים, יהיה אישור תכניות כוללות לדרכים, מים, ניקוז וחשמל על ידי הרשויות המוסמכות לכך.

7. ביצוע התוכנית**7.1 שלבי ביצוע**

מספר שלב	תאור שלב	התנייה
ל"ר	ל"ר	ל"ר

7.2 מימוש התוכנית

- זמן משוער לביצוע התכנית זו - 7 שנים מיום אישורה.

8. חתימות

מגיש התוכנית	שם: מועצה אזורית עמק המעינות	תאריך:
שם:		
עורך התוכנית	שם: יצחק שפירא	תאריך: 11.05.2015
תאגיד:	מספר תאגיד:	
יזם בפועל	שם: מועצה אזורית עמק המעינות	תאריך:
תאגיד:		
בעל עניין בקרקע	שם: מנהל מקרקעי ישראל	תאריך:
תאגיד:		
בעל עניין בקרקע	שם: מועצה אזורית עמק המעינות	מספר תאגיד:
תאגיד:		
בעל עניין בקרקע	שם: קיבוץ שדה אליהו	תאריך:
תאגיד:		מספר תאגיד:

אין להחנות עקרונות לתכנית, בתנאי שזו תהיה מתואמת
 רשות המוסמכת להקנות את הארץ, וכן להקנות כל זכות
 הקיימת בה או בכל נעל עניין אחר בשטח התכנית בלעדית לא
 הישגת השטח והתחם ע"פ הסכם מסומן רגוע, ואין לחתום על
 אף מסמך המסכם כל בעל זכות בשטח הנדון / או כל רשות
 מסוימת, המגדירה זכות וע"כ כל דין.
 מען תלספק מוצחור כזה כי אם נעשה או ייעשה על ידי הסכם
 בין השטח הכלול בתכנית אין בחתימתו על התכנית הכרה או
 חזרתו עליו, אך לא ייחשב כמחויב להגיש כלשהו בסטרו בנכל
 כל זכות אחרת העומדת לנו מכח הסכם כאמור וע"כ כל דין שכן
 חתימתו ניתנת אך ורק מנקודת מבט תכנונית.

תצהיר עורך התוכנית

אני החתום מטה יצחק שפירא (שם), מספר זהות 038349429,
מצהיר בזאת כדלקמן:

1. אני ערכתי את תוכנית מס' ג/20586 ששמה הסדרת שטחים למתקנים הנדסיים בשדה אליהו (להלן – "התוכנית").
2. אני בעל ידע וניסיון בעריכת תוכניות. בעל הכשרה מקצועית בתחום אדריכלות מספר רשיון 118343.
3. אני ערכתי את התוכנית בעצמי ובסיוע יועצים נוספים כמפורט להלן:
שם היועץ תחום מומחיותו והכשרתו הנושאים בתוכנית שנערכו על ידי/בסיוע יועץ
א. _____
ב. _____
ג. _____
4. הנני אחראי להכנת כל מסמכי התוכנית (הוראות, תשריט ונספחים) ולכל החומר שנלווה לתוכנית כחומר רקע או כמידע נוסף.
5. הנני מאשר כי לפי מיטב ידיעתי המקצועית, נתוני התוכנית שהגשתי, כמפורט בסעיף 4, נכונים ותואמים את החוק, התקנות, מבנה אחיד לתוכנית והנחיות מוסדות התכנון.
- כמו כן, הנני מאשר כי המסקנות וההמלצות שהגשתי, כאמור, הן נכונות לפי מיטב ידיעתי ושיפוטי.
6. אני מצהיר כי השם דלעיל הוא שמי, החתימה דלמטה היא חתימתי, וכי תוכן תצהירי זה אמת.

יצחק שפירא
אדריכל
מ.ר. 118343

חתימת המצהיר

11.05.2015
תאריך

תצהיר בעל מקצוע שהשתתף בעריכת תוכנית

אני החתום מטה איציק מאיר (שם), מספר זהות 051268035

מצהיר בזאת בכתב כדלקמן:

1. אני השתתפתי בעריכתה של תוכנית מס' ג/20586 ששמה הסדרת שטחים למתקנים הנדסיים בשדה אליהו (להלן – ה"תוכנית").
2. אני מומחה לתחום תכנון א"מ ויש בידי תעודה מטעם _____
(הגוף המוסמך לרישוי בעלי המקצוע בתחום זה) שמספרה הוא 28393
או לחילופין (מחק את המיותר):
אני מומחה בתחום _____ שלא חלה לגביו חובת רישוי.
3. אני השתתפתי בעריכת / ערכתי את הנושאים אזכור מ"י 21'21 בתוכנית.
4. אני בעל המומחיות וההכשרה המתאימה לחוות את דעתי המקצועית בנושאים המפורטים בסעיף 3 לעיל והנאמר בתוכנית בנושא משקף את חוות דעתי המקצועית.
5. הנני אחראי לתוכן הפרקים/נושאים בתוכנית אותם ערכתי ושהשתתפתי בעריכתם.
6. אני מצהיר כי השם דלעיל הוא שמי, החתימה דלמטה היא חתימתי, וכי תוכן תצהירי זה אמת.

תכנון השטחים
חתימת בעל המקצוע
ת.ג.מ.
חתימת בעל המקצוע

08/07/15
תאריך

הצהרת המודד

הערה: הצהרת המודד מהווה נספח להוראות התכנית. הצהרה מס' 1 תופיע גם ע"ג התשריט.

סעיף 1 ימולא ע"י מודד מוסמך שערך את המדידה המהווה רקע לתוכנית.
 סעיף 2 ימולא ע"י המודד המוסמך שערך את העדכון או אישר את עדכניות המדידה ככל שנערך עדכון או אושרה עדכניות למפה הטופוגרפית/המצבית, לרבות הרקע הקדסטריאלי.

מספר התוכנית : _____ג/20586_____


רמת דיוק, הקו הכחול והקדסטר:

- מדידה גרפית.
 קו כחול (בלבד) ברמה אנליטית.
 מדידה אנליטית מלאה ברמת תצ"ר (כולל הקו הכחול).

1. המדידה המקורית

הריני מצהיר בזאת כי מדידת המפה הטופוגרפית/המצבית המהווה רקע לתוכנית זו, נערכה על ידי ביום: 17.11.2013 והיא הוכנה לפי הוראות נוהל מבא"ת ובהתאם להוראות החוק ולתקנות המודדים שבתוקף. דיוק הקו הכחול והקדסטר: מדידה גרפית/קו כחול (בלבד) ברמה אנליטית/ מדידה אנליטית מלאה ברמת תצ"ר (כולל הקו הכחול).

17.6.15
תאריך


חתימה

697
מספר רשיון

מתי חן ציון
שם המודד

2. עדכניות המדידה

הרני מצהיר בזאת כי המפה הטופוגרפית/המצבית המהווה רקע לתוכנית זו, לרבות הרקע הקדסטריאלי, נבדקה על ידי ונמצאה עדכנית/עודכנה ביום: 17.11.2014 בהתאם להוראות החוק ולתקנות המודדים שבתוקף.


17.6.15
תאריך


חתימה

697
מספר רשיון

מתי חן ציון
שם המודד


רשימת תיוג – טופס נלווה למילוי על ידי עורך התוכנית

עורך התוכנית: _____ יצחק שמירא _____ תאריך: 11.05.2015 חתימה: 

1. יש לסמן ✓ במקום המתאים.
 2. יש לוודא כי ניתנה התייחסות לכל השאלות/ הסעיפים המופיעים בטופס.
- שימו לב!** רשימה זו אינה גורעת מהוראות החוק ומתקנות התכנון והבניה.

תחום הבדיקה	סעיף בנוהל	נושא	כן	לא
מסמכי התוכנית	1.7	האם קיימים כל מסמכי התוכנית המוזכרים בסעיף 1.7 בנוהל מבא"ת?	✓	
		האם קיימים נספחי תנועה, בינוי, ניקוז וכו'?	✓	
		אם כן, פרט: נספח בינוי, נספח ח.ג.מ		
הוראות התוכנית		האם מולאו כל סעיפי התוכנית על פי נוהל מבא"ת (או נרשם "לא רלבנטי")?	✓	
תשריט התוכנית ⁽¹⁾	6.1, 6.2	יעודי קרקע לפי טבלאות יעודי הקרקע שבנוהל מבא"ת	✓	
	2.2.7	קיום טבלת שטחים ובדיקה שסך כל השטחים במצב מאושר ומוצע-זהה	✓	
	2.4.1, 2.4.2	קיום סימונים (מקרא, חץ צפון, קואורדינטות X,Y ברשת החדשה, קנה מידה, קו כחול שלם וסגור)	✓	
	2.3.2, 2.3.3	קיום תרשימי סביבה (תרשים התמצאות כללית ותרשים הסביבה הקרובה)	✓	
	4.1	התשריט ערוך על רקע של מפת מזיחה מעודכנת לשנה אחרונה, כולל חתימה וחותמת ⁽²⁾ .	✓	
	4.3	קיום תשריט מצב מאושר	✓	
	4.4	קיום תשריט מצב מוצע – בקנה מידה התואם להיקף התוכנית.	✓	
		התאמה מלאה בין המקרא לבין התשריט בתשריטי מצב מאושר ומוצע (כל אחד בהתאמה)	✓	
		הגדרת קווי בנין מכבישים (סימון בתשריט/ רוזטות וכדומה)	✓	
		סימון מרחב תכנון, גבול שיפוט	✓	
		מספר התוכנית	✓	
התאמה בין התשריט להוראות התוכנית	1.1	שם התוכנית	✓	
		מחוז	✓	
	1.4	סיווג (סוג, סמכות ואופי התוכנית)	✓	
	1.5	מקום התוכנית (מרחב תכנון מקומי, רשות מקומית)	✓	

⁽¹⁾ מספרי הסעיפים מתייחסים לחלק ב' בנוהל מבא"ת – "הנחיות לעריכת תשריט התוכנית.
⁽²⁾ יש להתייחס לסעיף 4.1 בחלק ב' בנוהל מבא"ת.

	√	פרטי בעלי עניין (יזם, מגיש, בעלי קרקע)	1.8	
	√	חתימות (יזם, מגיש ועורך התוכנית)	8.2	

לא	כן	נושא	סעיף בנוהל	תחום הבדיקה
✓		האם התוכנית חייבת בתסקיר השפעה על הסביבה? ⁽³⁾		כללי
✓		האם התוכנית גובלת במחוז שכן?		
		אם כן, פרט: _____		
✓		האם התוכנית גובלת במרחב תכנון מקומי שכן?		
		אם כן, פרט: _____		
✓		האם נדרשת הודעת הפקדה לגופים ציבוריים?		
		אם כן, פרט: _____		
		האם התוכנית כוללת או משנה הוראות בדבר:		
✓		• שמירה על בניינים או אתרים בעלי חשיבות היסטורית או ארכיאולוגית		
✓		• שמירת מקומות קדושים		
✓		• בתי קברות		
✓		האם נדרשת הודעת הפקדה מיוחדת לתוכניות הנוגעות לטיסה?		
✓		צירוף נספח חלוקה/איחוד וחלוקה בהתאם לתקנות התכנון והבניה (תכנית איחוד וחלוקה) התשס"ט - 2009		איחוד וחלוקה
	✓	קיום תצהירים חתומים של עורכי התוכנית	פרק 14	ספסים נוספים (4)
✓		קיום מסמכים המעידים על היות מגיש התוכנית בעל עניין בקרקע	1.8	
✓		האם כוללת התוכנית עבודות עפר, ייבוא חומרי מילוי ואו ייצוא חומרי חפירה מתחום הפרויקט בהיקף צפוי של מעל 100,000 ממ"ק?		חומרי חפירה ומילוי (5)
		במידה וכן, האם צורך לתוכנית נספח טיפול בחומרי חפירה ומילוי?		
	✓	האם נבדקה התוכנית בדיקה מיקדמית ('Pre-Ruling') מול לשכת התכנון המחוזית/ מינהל התכנון ?		רדיוסי מגן (6)
✓		האם נמצאה התוכנית חודרת לתחום?		
✓		האם בוצעה בדיקה מלאה לחדירת התוכנית לתחום רדיוסי מגן מול משרד הבריאות ?		
✓		האם נמצא כי התוכנית חודרת לתחום?		
✓		האם התכנית כוללת הוראה לפיה תוספת בניה למבנה קיים אשר נבנה שלא בהתאם לתקן ישראלי ת"י 413, מותנית חיזוק המבנה כולו ביחד עם התוספת, בפני רעידות אדמה?		חיזוק מבנים בפני רעידות
✓		בתכנית שמשנה שימוש או יעוד של מבנה קיים, האם היא כוללת הוראה בדבר התאמת השימוש המוצע במבנה לדרישות העמידות בכוחות סיסמיים כפי שנקבע בתקן ישראלי ת"י 413 בהתאם לייעודו החדש של המבנה?		
✓		האם התכנית כוללת מנגנון תמרוץ לחיזוק מבנים קיימים בפני רעידות אדמה או לתוספת מרחבים מוגנים במבנים קיימים?		
✓		האם סומנו בתחום התוכנית עצים בוגרים כנדרש?		שמירה על עצים בוגרים (7)

(3) עפ"י תקנות התכנון והבניה, תקנה 2 או 3 ותסקירי השפעה על הסביבה) התשס"ג-2003, או עפ"י החלטת/הנחיית מוסד התכנון.

(4) מספרי הסעיפים מתייחסים לחלק א' בנוהל - "הנחיות לעריכת הוראות התוכנית".

(5) ראה התייחסות לנשא בפרק 10 בנוהל ובחנות האגף לתכנון נושאי מינהל התכנון באתר האינטרנט של משרד הפנים.

(6) הערה: הבדיקה אינה נדרשת בתוכנית של תוספת בניה לגובה בלבד למבנה קיים ללא שינוי ייעוד.

(7) עפ"י תיקון 89 לחוק הת"יב - שמירה על עצים בוגרים

נספח הליכים סטטוטוריים

יצחק שפירא
אג"מ
מ.ר. 115243

עורך התוכנית: יצחק שפירא _____ תאריך: 11.05.2015 חתימה:

יחס בין התוכנית לבין תוכניות מופקדות			
מספר תוכנית מופקדת	סטטוס טיפול בתוכנית	מספר ילקוט פרסומים	תאריך

שימו לב!: טרם אישורה של התוכנית: יש לעדכן את סעיף 1.6 ולכלול בו תוכניות מופקדות שאושרו בינתיים

יחס בין התוכנית לבין התוספות בחוק			
שם התוספת	תחולת התוספת	שם מוסד התכנון המאשר	תאריך האישור
התוספת הראשונה לעניין קרקע חקלאית ושטחים פתוחים	<ul style="list-style-type: none"> התוספת חלה. התוספת אינה חלה. 		
התוספת השניה לעניין סביבה חופית	<ul style="list-style-type: none"> התוספת חלה. התוספת אינה חלה. 		
התוספת הרביעית לעניין שימור מבנים	<ul style="list-style-type: none"> התוספת חלה. התוספת אינה חלה. 		

אישור על-מי סעיף 109 לחוק		
סעיף	החלטה	תאריך ההחלטה
סעיף 109 (א)		
סעיף 109 (ב)		

ערר על התוכנית			
שם ועדת הערר	מספר הערר	אישור ועדת הערר	תאריך האישור
ועדת ערר מחוזית- לפי סעיף 12 ג' לחוק.			
ועדת משנה לעורים של הוועדה המחוזית.			
ועדת משנה לעורים של המועצה הארצית.			

שימו לב! הוסיפו סעיף זה רק אם הוגש ערר, ומחקו את השורה/ות שאינן רלבנטיות.