


חוק התכנון והבניה, התשכ"ה - 1965

הוראות התכנית

תכנית מס' 262-0298463

שינוי בקו בנין, הגדלת מס' קומות וגובה מבנה - סח'נין



מחוז
מרחב תכנון מקומי
לב הגליל
צפון
תכנית מפורטת
סוג תכנית

אישורים



דברי הסבר לתכנית

שינוי בקו בנין, הגדלת מס' הקומות וגובה מבנה - סח'נין.
יש לציין שאין שינוי ביעוד הקרקע אלא השתמשנו ביעוד עירוני מעורב במקום מרכז אזרחי, כי אין ב מבא"ת את היעוד "מרכז אזרחי", ונשארו באותו תכליות מהתכנית המאושרת.



תכנון זמין
מונה הדפסה 11



תכנון זמין
מונה הדפסה 11



תכנון זמין
מונה הדפסה 11

דף ההסבר מהווה רקע לתכנית ואינו חלק ממסמכיה הסטטוטוריים.

1. זיהוי וסיווג התכנית

שינוי בקו בנין, הגדלת מס' קומות וגובה מבנה- סח'נין

שם התכנית 1.1

שם התכנית ומספר התכנית

262-0298463

מספר התכנית

2.869 דונם

שטח התכנית 1.2

תכנית מפורטת

סוג התכנית

סיווג התכנית 1.4

האם מכילה הוראות של תכנית מפורטת כן

ועדת התכנון המוסמכת להפקיד את התכנית מקומית

לפי סעיף בחוק 62א (א) סעיף קטן 4, 62א (א) סעיף קטן 9

היתרים או הרשאות תכנית שמכוחה ניתן להוציא היתרים או הרשאות

סוג איחוד וחלוקה ללא איחוד וחלוקה

האם כוללת הוראות לענין תכנון תלת מימדי לא



1.5 מקום התכנית

1.5.1 נתונים כלליים

מרחב תכנון מקומי לב הגליל

227550 קואורדינאטה X

752125 קואורדינאטה Y

1.5.2 תיאור מקום

מערב סח'נין-כביש ראשי.

1.5.3 רשויות מקומיות בתכנית והתייחסות לתחום הרשות, נפה

סח'נין - חלק מתחום הרשות

נפה עכו

1.5.4 כתובות שבהן חלה התכנית

שכונה מערבית

1.5.5 גושים וחלקות בתכנית

מספר גוש	סוג גוש	חלק / כל הגוש	מספרי חלקות בשלמותן	מספרי חלקות בחלקן
19281	מוסדר	חלק		73, 75, 108

הכל על-פי הגבולות המסומנים בתשריט בקו הכחול.

1.5.6 גושים ישנים

לא רלוונטי

1.5.7 מגרשים / תאי שטח מתכניות קודמות שלא נרשמו כחלקות

לא רלוונטי

1.5.8 מרחבי תכנון גובלים בתכנית

לא רלוונטי



תכנון זמין
מונה הדפסה 11



תכנון זמין
מונה הדפסה 11



תכנון זמין
מונה הדפסה 11

1.6 יחס בין התכנית לבין תכניות מאושרות קודמות

תאריך	מס' עמוד בילקוט פרסומים	מספר ילקוט פרסומים	הערה ליחס	סוג יחס	מספר תכנית מאושרת
20/10/2014	165	6896	תכנית זו משנה רק את המפורט בתכנית זו וכל יתר הוראות תכנית ג/ 12735 ממשיכות לחול.	שינוי	ג/ 12735
30/04/1992	2993	3999	תכנית זו משנה רק את המפורט בתכנית זו וכל יתר הוראות תכנית ג/ 668 ממשיכות לחול.	שינוי	ג/ 668
23/11/1997	707	4590	תכנית זו משנה רק את המפורט בתכנית זו וכל יתר הוראות תכנית ג/ 9169 ממשיכות לחול.	שינוי	ג/ 9169
30/06/1998	4408	4659	תכנית זו משנה רק את המפורט בתכנית זו וכל יתר הוראות תכנית ג/ 9354 ממשיכות לחול.	שינוי	ג/ 9354



1.7 מסמכי התכנית

נכלל בהוראות התכנית	תיאור המסמך	תאריך יצירה	עורך המסמך	תאריך עריכה	מספר עמודים / גליון	קנה מידה	תחולה	סוג המסמך
כן			עבד אלמועטי אבו יונס				מחייב	הוראות התכנית
לא	תשריט מצב מוצע		עבד אלמועטי אבו יונס		1	1: 250	מחייב	תדפיס תשריט מצב מוצע
לא		20/01/2016	עבד אלמועטי אבו יונס	15/02/2015	1	1: 100	מנחה	בינוי
לא		20/01/2016	אחמד מהדי אבו ריא	15/02/2015	1	1: 250	מנחה	דרכים תנועה וחניה
לא		16/06/2015	עבד אלמועטי אבו יונס	15/02/2015	1	1: 250	רקע	מצב מאושר

כל מסמכי התכנית מהווים חלק בלתי נפרד ממנה, משלימים זה את זה ויקראו כמקשה אחת. במקרה של סתירה בין המסמכים המחייבים לבין המנחים יגברו המסמכים המחייבים. במקרה של סתירה בין המסמכים המחייבים לבין עצמם תגברנה ההוראות על התשריטים

1.8 בעלי עניין/ בעלי זכויות בקרקע / עורך התכנית ובעלי מקצוע

1.8.1 מגיש התכנית

מקצוע/ תואר	סוג	שם	מספר רשיון	שם תאגיד	ישוב	רחוב	בית	טלפון	פקס	דוא"ל
	פרטי	גאזי חלאילה			סח'נין	(1)		050-5752092	04-6746039	

הערה למגיש התכנית:

(1) כתובת: ת.ד. 4474.

1.8.2 יזם

סוג	שם	מספר רשיון	שם תאגיד	ישוב	רחוב	בית	טלפון	פקס	דוא"ל
פרטי	גאזי חלאילה			סח'נין	(1)		050-5752092	04-6746039	

(1) כתובת: ת.ד. 4474.

1.8.3 בעלי עניין בקרקע

סוג	שם	מספר רשיון	שם תאגיד	ישוב	רחוב	בית	טלפון	פקס	דוא"ל
בעלים	גאזי חלאילה			סח'נין	(1)		050-5752092	04-6746039	

הערה כללית לבעלי עניין בקרקע: ואחרים

(1) כתובת: ת.ד. 4474.

1.8.4 עורך התכנית ובעלי מקצוע

מקצוע/ תואר	סוג	שם	מספר רשיון	שם תאגיד	ישוב	רחוב	בית	טלפון	פקס	דוא"ל
מהנדס אזרחי	עורך ראשי	עבד אלמועטי אבו יונס	113319	אבו יונס עבד אלמועטי	סח'נין	(1)	7 ב	04-6746039	04-6746039	abed.eng@g mail.com
מהנדס אזרחי	יועץ תחבורה	אחמד מהדי אבו ריא	109341		סח'נין	(2)		04-6744924	04-6744924	mhdi@zahav. net.il
מודד מוסמך	מודד	אחמד מהדי אבו ריא	1052		סח'נין	(2)		04-6744924	04-6744924	mhdi@zahav. net.il



תכנון זמין
מונה הדפסה 11



תכנון זמין
מונה הדפסה 11

(1) כתובת : ת.ד. 2656.

(2) כתובת : ת.ד. 2757.



תכנון זמין
מונה הדפסה 11



תכנון זמין
מונה הדפסה 11

1.9 הגדרות בתכנית

בתכנית זו יהא לכל מונח מהמונחים המפורטים להלן הפרוש המופיע בצד ההגדרה, אלא אם כן משתמע אחרת מהוראות התכנית או מהקשר הדברים.



תכנון זמין
מונה הדפסה 11

מונח	הגדרת מונח
עירוני מעורב	בהתאם למרכז אזורי בתכניות המאושרות.

כל מונח אשר לא הוגדר בתכנית זו, תהיה נודעת לו המשמעות הנתונה לו בחוק התכנון והבניה התשכ"ה – 1965 (להלן "החוק") או בתקנות שהותקנו מכוחו, וזאת בהיעדר כוונה אחרת משתמעת.

2. מטרת התכנית ועיקרי הוראותיה

2.1 מטרת התכנית

שינוי בקו בנין, הגדלת מס' הקומות וגובה מבנה- סח'נין.

2.2 עיקרי הוראות התכנית

1. הגדלת גובה מבנה מ- 12 מ' ל- 20 מ'.

2. הגדלת מס' קומות מ- 3 ל 5 קומות.

3. הקטנת חלק מקו בנין אחורי מ- 3.0 מ' ל- 2.7 מ'.



תכנון זמין
מונה הדפסה 11




תכנון זמין
מונה הדפסה 11

2.3 נתונים כמותיים עיקריים בתכנית

שטח התכנית בדונם

2.869



הערות	סה"כ מוצע בתוכנית		שינוי (+/-) למצב המאושר *	מצב מאושר*	ערך	סוג נתון כמותי
	מפורט	מתארי				
(1) לפי תכנית ג/9169 ללא שינוי	1			1	יח"ד	מגורים (יח"ד)
(1) לפי תכנית ג/9169 ללא שינוי	1			1	מ"ר	מגורים (מ"ר)

בכל מקרה של סתירה בין נתוני טבלה זו לנתוני טבלה 5-זכויות והוראות בניה מצב מוצע-גובר האמור בטבלה 5.

* נתונים שניתן להוציא בעבורם היתרים מכוח תכניות מאושרות.

3. טבלת יעודי קרקע ותאי שטח בתכנית

3.1 טבלת יעודי קרקע ותאי שטח בתכנית



יעוד	תאי שטח
דרך מאושרת	200
עירוני מעורב	100


3.2 טבלת שטחים

מצב מאושר		
יעוד	מ"ר	אחוזים
דרך מאושרת	518	18.06
מרכז אזרחי	2,351	81.95
סה"כ	2,869	100

מצב מוצע

יעוד	מ"ר מחושב	אחוזים מחושב
דרך מאושרת	518.05	18.08
עירוני מעורב	2,347.62	81.92
סה"כ	2,865.67	100

3.3 ישויות פוליגונליות בתכנית



4. יעודי קרקע ושימושים

4.1	עירוני מעורב
4.1.1	שימושים
	ע"פ השימושים המאושרים בתוכניות ג/9169 ו ג/9354 כל אחת בתחומה.
4.1.2	הוראות
א	קווי בנין
	ע"פ השימושים המאושרים בתוכניות ג/9169 ו ג/9354 כל אחת בתחומה.
4.2	דרך מאושרת
4.2.1	שימושים
	ע"פ תכנית ג/12735.
4.2.2	הוראות



5. טבלת זכויות והוראות בניה - מצב מוצע

קו בנין (מטר)	מספר קומות				גובה מבנה- מעל הקובעת (מטר)	מספר יח"ד	תכסית (% מתא שטח)	אחוזי בניה כוללים (%)	שטחי בניה (מ"ר)				גודל מגרש (מ"ר)	תאי שטח	יעוד
	מער	צידי- ימני	צידי- שמאלי	אחורי					קדמי	מעל הכניסה הקובעת		מתחת לכניסה הקובעת			
										עיקרי	שרות	עיקרי	שרות		
5	5 (1)	3	3	(2)	20	19	50	150	30%	120%	400	100	עירוני מעורב		

האמור בטבלה זו גובר, במקרה של סתירה, על הוראות כלליות אחרות, בין בהוראות התכנית ובין בתשריט המצב המוצע.
גם בטבלה עצמה גוברת הוראה מפורטת על הוראה כללית

שטחי הבניה המפורטים בטבלה שלעיל כוללים את כל שטחי הבניה המירביים בתכנית זו

הערה ברמת הטבלה:

1. גובה המבנים ימדד מפני הקרקע הטבעית או החפורה, הנמוך מבין השניים, מהנקודה הנמוכה ביותר במבנה.
2. הוועדה המקומית רשאית לאשר העברת זכויות בניה ממעל לכניסה הקובעת אל מתחת אליה, ובלבד שסה"כ זכויות הבניה לא ישוננו.

הערות לטבלת זכויות והוראות בניה – מצב מוצע:

- (1) הכניסה הקובעת היא קומת החניה (המרתף)...
- (2) לפי המסומן בתשריט.



תכנון זמין
מונה הדפסה 11



תכנון זמין
מונה הדפסה 11

6. הוראות נוספות

6.1	עתיקות בשטח העתיקות לא תותר כל עבודה ללא אישור מרשות העתיקות עפ"י סעיף 29 א' לחוק העתיקות תשל"ח.
6.2	חניה החניה תהיה בתחום המגרשים בהתאם להוראות תקנות התכנון והבניה (התקנת מקומות חניה תשמ"ג 1983), או לתקנות התקפות במועד הוצאת ההיתר. תנאי למתן היתר בניה הבטחת מקומות חניה כנדרש בתקנות.
6.3	חשמל א. תנאי למתן היתר בניה יהיה- תיאום עם חברת חשמל בדבר תכנון והקמת חדר שנאים ו/או חדר מיתוג, פרטי קווי חשמל עיליים ותת קרקעיים, הנחיות לגבי מרחקי בניה ומגבלות שימוש מקווי חשמל עיליים ותת קרקעיים קיימים ומתוכננים. ב. תחנות השנאה : 1. מיקום תחנות ההשנאה יעשה בתיאום עם חברת חשמל. 2. בתכנון לאזור מגורים חדש ימוקמו תחנות ההשנאה, ככל האפשר, בשטחים ציבוריים או המיועדים למתקנים הנדסיים. 3. על אף האמור בסעיף ב'1 ניתן יהיה בשל אילוצים טכניים או תכנוניים למקם את תחנות ההשנאה במרווחים שבין קווי בנין לגבול מגרש, או על עמודי חשמל או משולב במבני המגורים. ג. איסור בנייה בקרבת מתקני חשמל לא יינתן היתר בניה בנייה לשימושים כגון מגורים, מסחר, תעשייה ומלאכה, תיירות ומבני ציבור בקרבת מתקני חשמל קיימים או מאושרים, אלא במרחקים המפורטים מטה : מהתיל הקיצוני/מהכבל/מהמתקן מציר הקו קו חשמל מתח נמוך ? תיל חשוף 3.0 מ' קו חשמל מתח נמוך ? תיל מבודד 2.0 מ' קו חשמל מתח גבוה עד 33 ק"ו :תיל חשוף או מצופה 5.0 מ' קו חשמל מתח גבוה עד 33 ק"ו :כבל אווירי מבודד (כא"מ) 2.0 מ' קו חשמל מתח עליון 110-160 ק"ו 20.0 מ' קו חשמל מתח על-עליון 400 ק"ו 35.0 מ' כבלי חשמל מתח נמוך 0.5 מ' כבלי חשמל מתח גבוה 3 מ' כבלי חשמל מתח עליון בתיאום עם חברת חשמל ארון רשת 1 מ' שנאי על עמוד 3 מ' על אף האמור לעיל תתאפשר הקמתם של מבנים ו/או מתקני חשמל במרחקים הקטנים מהנקוב לעיל ובלבד שבוצע תיאום עם חברת חשמל לגבי מרחקי בטיחות מפני התחשמלות ובכפוף לכלל דין. להקמת מבני תשתית יעשה תיאום פרטני בין בעל התשתית לבין חברת החשמל. בתוכנית מתאר המתירה הקמתם של מבנים המכילים חומרים מסוכנים המועדים לדליקה או לפיצוץ תיכלל הוראה הקובעת כי לא יינתן היתר בניה אלא במרחקי בטיחות שייקבעו בתכנית המתאר בתיאום עם חברת החשמל.

<p>חשמל</p>	<p>6.3</p>
<p>לפני תחילת ביצוע עבודות חפירה או בניה יבדוק המבצע את קיומם האפשרי של כבלי חשמל. אין לחפור או לבצע עבודת בנייה כלשהי מעל ובקרבת של פחות מ-3 מטרים מכבלי חשמל אלא לאחר קבלת אישור מחברת החשמל.</p> <p>לא יינתן היתר לחפירה, חציבה או כרייה במרחק הקטן מ-10 מ' מהמסד של עמוד חשמל במתח עליון/על עליון או 3 מ' מהמסד של עמוד חשמל במתח גבוה/נמוך ולא תבוצע פעולה כזו, אלא לאחר שניתנה לחברה הזדמנות לחוות דעה על ההיתר המבוקש או הפעולה אותה עומדים לבצע לפי העניין.</p> <p>על אף האמור לעיל, בתחום תכנית מתאר הקובעת רצועה למעבר קווי חשמל ראשיים-קווי מתח על ועל עליון יחולו הוראות תכנית מתאר עבורם.</p> <p>על אף האמור בכל תכנית, כל בניה או שימוש מבוקשים בקרבת מתקני חשמל יותרו בכפוף למגבלות הקבועות בסעיף זה.</p> <p>(לפי דרישות חוק החשמל וחוק הקרינה (תנאי היתרי קרינה) הבלתי מייננת 2006)</p>	
<p>ביוב, ניקוז, מים, תברואה</p>	<p>6.4</p>
<p>מים: אספקת מים תהיה מרשת המים המקומית. החיבור לרשת יהיה בתאום ובאישור משרד הבריאות ובאישור מהנדס הועדה המקומית.</p> <p>ניקוז: תנאי לקבלת היתר בניה, הבטחת ניקוז כל השטח בתחום התוכנית, באישור מהנדס הועדה המקומית ובאישור רשות הניקוז האזורית.</p> <p>ביוב: תנאי לקבלת היתר בניה, חיבור למערכת הביוב של הישוב, באישור מהנדס הועדה המקומית ובהתאם לתוכנית ביוב מאושרת ע"י משרד הבריאות והגורמים המוסמכים לכך.</p>	
<p>פסולת בניין</p>	<p>6.5</p>
<p>סידורי סילוק האשפה יהיו לפי הוראות הרשות המקומית. לא יינתן היתר בניה בשטח תוכניתא לא לאחר שיובטח מקום לפחי האשפה בשטח המגרש ויסומן בהיתר הבניה. לא יינתן היתרבניה אלא לאחר התחייבות היזם לפינוי פסולת הבניה ופינוי עודפי עפר לאתר מוסדר.</p>	
<p>פיקוד העורף</p>	<p>6.6</p>
<p>לא יוצא היתר בניה למבנה בשטח התכנית אלא אם כן כלול בו מקלט או ממ"ד בהתאם לתקנות ההתגוננות האזרחית.</p>	
<p>שרותי כבאות</p>	<p>6.7</p>
<p>קבלת התחייבות ממבקשי ההיתר לביצוע דרישות שרות הכבאות ולשביעות רצונם, תהווה תנאי להוצאת היתר בניה.</p>	
<p>היטל השבחה</p>	<p>6.8</p>
<p>היטל השבחה יוטל ויגבה עפ"י הוראות התוספת השלישית לחוק התכנון והבניה</p>	
<p>הפקעות לצרכי ציבור</p>	<p>6.9</p>
<p>השטחים המיועדים לצרכי ציבור ולהפקעה, יופקעו על ידי הועדה המקומית וירשמו על שם הרשות המקומית בהתאם להוראות פרק ח' לחוק התכנון והבניה התשכ"ה ? 1965.</p>	


7. ביצוע התכנית

7.1 שלבי ביצוע

מספר שלב	תאור שלב	התנייה
1	ל"ר	

7.2 מימוש התכנית

למימוש מיידי



תכנון זמין
מונה הדפסה 11



תכנון זמין
מונה הדפסה 11



תכנון זמין
מונה הדפסה 11

8. חתימות

מגיש התכנית	שם:	סוג:	תאריך:
	גאזי חלאילה שם ומספר תאגיד:		חתימה:
יזם	שם:	סוג:	תאריך:
	גאזי חלאילה שם ומספר תאגיד:		חתימה:
בעל עניין בקרקע	שם:	סוג: בעלים	תאריך:
	גאזי חלאילה שם ומספר תאגיד:		חתימה:
עורך התכנית	שם:	סוג: עורך ראשי	תאריך:
	עבד אלמועטי אבו יונס שם ומספר תאגיד: אבו יונס עבד אלמועטי		חתימה:

