

הוראות התכנית

תכנית מס' 257-0309278

הגדלת אחוזי בניה לגוש 4-17512 ריינה

תכנון זמין
מונה הדפסה 11

מחוז צפון

מרחב תכנון מקומי מבוא העמקים

סוג תכנית תכנית מפורטת

257-0309278

מינהל התכנון - מחוז צפון
חוק התכנון והבניה, תשכ"ה - 1965
אישור תכנית מס' -- 278-0309-257

הועדה המחוזית לתכנון ולבניה החליטה
ביום 16.1.17 לאשר את התכנית
 תכנית לא נקבעה טענה אישור שר
 התכנית נקבעה לטובת אישור שר

מנהל מינהל התכנון יו"ר הועדה המחוזית

אישורים

257-0309278

הודעה על אישור תכנית מס' -- 278-0309-257
פורסמה בילקוט הפרסומים מס' _____
ח"מ

תכנון זמין
מונה הדפסה 11

תכנון זמין
מונה הדפסה 11

ניתן לצפות במסמכי התכנית ובהחלטות בעניינה באתר תכנון זמין:

<http://mavat.moin.gov.il/MavatPS/Forms/SV3.aspx?ABC>

דברי הסבר לתכנית

במגרש מאושר 100/1 כפר ריינה חלקה 4 גוש 17512 קיים בית בעל 3 קומות שכולל שתי יחידות דיור, אנו מבקשים הגדלת אחוז בניה לצורך בניית עוד קומה, מספר יחידות דיור מותר במגרש הינו 4 יחידות דיור.



תכנון זמין
מונה הדפסה 11



תכנון זמין
מונה הדפסה 11



תכנון זמין
מונה הדפסה 11

דף ההסבר מהווה רקע לתכנית ואינו חלק ממסמכיה הסטטוטוריים.

1. זיהוי וסיווג התכנית

הגדלת אחוזי בניה -גוש 4-17512 ריינה

שם התכנית

1.1 שם התכנית ומספר התכנית

257-0309278

מספר התכנית

0.505 דונם

1.2 שטח התכנית

תכנית מפורטת

סוג התכנית

1.4 סיווג התכנית

האם מכילה הוראות של תכנית מפורטת
לא


ועדת התכנון המוסמכת מחוזית להפקיד את התכנית

לפי סעיף בחוק ל"ר

היתרים או הרשאות תכנית שמכוחה ניתן להוציא היתרים או הרשאות

סוג איחוד וחלוקה ללא איחוד וחלוקה

האם כוללת הוראות לענין תכנון תלת מימדי
לא



1.5 מקום התכנית

1.5.1 נתונים כלליים

מרחב תכנון מקומי

מבוא העמקים

229110

קואורדינאטה X

736058

קואורדינאטה Y

1.5.2 תיאור מקום

דרום מזרח ריינה

1.5.3 רשויות מקומיות בתכנית והתייחסות לתחום הרשות, נפה

ריינה - חלק מתחום הרשות: ריינה

נפה

1.5.4 כתובות שבהן חלה התכנית

שכונה

1.5.5 גושים וחלקות בתכנית

מספר גוש	סוג גוש	חלק / כל הגוש	מספרי חלקות בשלמותן	מספרי חלקות בחלקן
17512	מוסדר	חלק		4

הכל על-פי הגבולות המסומנים בתשריט בקו הכחול.

1.5.6 גושים ישנים

לא קיימים נתונים לבקשה זו

1.5.7 מגרשים / תאי שטח מתכניות קודמות שלא נרשמו כחלקות

לא קיימים נתונים לבקשה זו

1.5.8 מרחבי תכנון גובלים בתכנית

לא רלוונטי

תכנון זמין
מונה הדפסה 11

תכנון זמין
מונה הדפסה 11

תכנון זמין
מונה הדפסה 11

1.6 יחס בין התכנית לבין תכניות מאושרות קודמות

מספר תכנית מאושרת	סוג יחס	הערה ליחס	מספר ילקוט פרסומים	מס' עמוד בילקוט פרסומים	תאריך
8189 ג/	שינוי	תכנית זו משנה רק את המפורט בתכנית זו וכל יתר הוראות תכנית ג/ 8189 ממשיכות לחול.	4809	198	14/10/1999

תכנון זמין
מונה הדפסה 11



תכנון זמין
מונה הדפסה 11



תכנון זמין
מונה הדפסה 11

מסמכי התכנית 1.7

נכלל	תיאור המסמך	תאריך יצירה	עורך המסמך	תאריך עריכה	מספר עמודים / גליון	מספר עמודים	קנה מידה	תחילה	סוג המסמך
בהוראות התכנית									
כן	תשריט מצב מוצע	29/03/2017	מיסא עבד אלראזק		1	1	1:250	מחייב	הוראות התכנית
לא			מיסא עבד אלראזק	21/03/2015	1	1	1:250	רקע	תשריט מצב מוצע
לא			מיסא עבד אלראזק	21/03/2015	1	1	1:250	רקע	מצב מאושר

תכנון זמין
מונה הדפסה 11

כל מסמכי התכנית מהווים חלק בלתי נפרד ממנה, משלים זה את זה ויקראו כמקשה אחת. במקרה של סתירה בין המסמכים המחייבים לבין המנחים יגברו המסמכים המחייבים. במקרה של סתירה בין המסמכים המחייבים לבין עצמם תגברנה ההוראות על התשריטים



תכנון זמין
מונה הדפסה 11

1.8 בעלי עניין/ בעלי זכויות בקרקע / עורך התכנית ובעלי מקצוע

1.8.1 מגיש התכנית

מקצוע/ תואר	סוג	שם	מספר רשיון	שם תאגיד	שם תאגיד	ישוב	רחוב	בית	טלפון	פקס	דוא"ל
	פרטי	חאלד אבו אחמד				ריינה	(1)		04-6084621	073-7270271	

הערה למגיש התכנית:

(1) כתובת: ת.ד. 2348.

1.8.2 יזם

סוג	שם	מספר רשיון	שם תאגיד	ישוב	רחוב	בית	טלפון	פקס	דוא"ל
פרטי	חאלד אבו אחמד			ריינה	(1)		04-6084621	073-7270271	

(1) כתובת: ת.ד. 2348.

1.8.3 בעלי עניין בקרקע

סוג	שם	מספר רשיון	שם תאגיד	ישוב	רחוב	בית	טלפון	פקס	דוא"ל
בעלים	חאלד אבו אחמד			ריינה	(1)		04-6084621	073-7270271	

(1) כתובת: ת.ד. 2348.

1.8.4 עורך התכנית ובעלי מקצוע

מקצוע/ תואר	סוג	שם	מספר רשיון	שם תאגיד	ישוב	רחוב	בית	טלפון	פקס	דוא"ל	תקן זמין
	עורך ראשי	מיסא עבד אלראזק			נצרת עלית	ברוש	21	04-6084621	073-7270271		0525600345a@gmail.com
	מודד	ענאן עבד אלראזק	782		נצרת עלית	(1)	21	04-6084621	073-7270271		0525600345a@gmail.com

(1) כתובת: ת.ד. 2139.

תכנון זמין
מונה הדפסה 11

תכנון זמין
מונה הדפסה 11

1.9 הגדרות בתכנית

לא רלוונטי



כל מונח אשר לא הוגדר בתכנית זו, תהיה נודעת לו המשמעות הנתונה לו בחוק התכנון והבניה התשכ"ה - 1965 (להלן "החוק") או בתקנות שהותקנו מכוחו, וזאת בהיעדר כוונה אחרת משתמעת.

תכנון זמין
מונה הדפסה 11

2. מטרת התכנית ועיקרי הוראותיה

2.1 מטרת התכנית

הגדלת אחוזי בניה לצורך הוספת יחידת דיור אחת במסגרת מסי יחידות דיור מותר ע"פ תכנית ג/8189.

2.2 עיקרי הוראות התכנית

1- הגדלת אחוזי בניה

2- שינוי הוראות וזכויות בניה.



תכנון זמין
מונה הדפסה 11



תכנון זמין
מונה הדפסה 11

2.3 נתונים כמותיים עיקריים בתכנית

שטח התכנית בדונם 0.505

הערות	סה"כ מוצע בתוכנית		שינוי (+/-)	מצב מאושר*	ערב	סוג נתון כמותי
	מפורט	מתארי				
ע"פ תכנית ג/8189	4			4	יח"ד	מגורים (יח"ד)
	570		+65	505	מ"ר	מגורים (מ"ר)

תכנון זמין
מונה הדפסה 11

בכל מקרה של סתירה בין נתוני טבלה זו לנתוני טבלה 5-זכויות והוראות בניה מצב מוצע-גובה האמור בטבלה 5.

* נתונים שניתן להוציא בעבורם היתרים מכוח תכנית מאושרות.

3. טבלת יעודי קרקע ותאי שטח בתכנית

3.1 טבלת יעודי קרקע ותאי שטח בתכנית

יעוד	תאי שטח
מגורים ב'	1

סימון בתשריט	יעוד	תאי שטח כמופים
מבנה להריסה	מגורים ב'	1

3.2 טבלת שטחים

מצב מאושר		
יעוד	מ"ר	אחוזים
מגורים א	505	100
סה"כ	505	100

מצב מוצע		
יעוד	מ"ר מחושב	אחוזים מחושב
מגורים ב'	504.81	100
סה"כ	504.81	100

תכנון זמין
מונה הדפסה 11

תכנון זמין
מונה הדפסה 11

4. יעודי קרקע ושימושים

4.1	מגורים ב'
4.1.1	שימושים
	<p>א-בתי מגורים</p> <p>ב- מועדונים פרטיים וחברתיים.</p> <p>ג- גני ילדים, פעוטונים, מגרשי משחקים, גנים ושטח חניה.</p> <p>ד-משרדים של בעלי מקצועות חופשיים.</p> <p>ה- מוסכים פרטיים ומשותפים להחניית רכב או מכונה חקלאית.</p> <p>ו- חנויות מזון וקיוסקים.</p> <p>ז- מספרות ומכוני יופי.</p>
4.1.2	הוראות
א	<p>בינוי ו/או פיתוח</p> <p>לפי טבלת הזכויות בתוכנית זו.</p>



תכנון זמין
מונה הדפסה 11



תכנון זמין
מונה הדפסה 11



תכנון זמין
מונה הדפסה 11

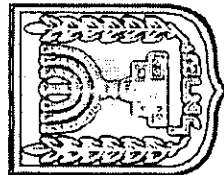
5. טבלת זכויות והוראות בניה - מצב מוצע

קדמי תכנון זמין מוגה הדפסה 11	אחורי	צנדי- שמאלי	צנדי- ימני	מספר קומות		גובה מבנה- מעל הכניסה הקובעת (מטר)	מספר יח"ד	תכנית (% מנת שטח)	שטחי בניה (מ"ר)				תא שטח	יעוד		
				1	3				מסר קומות	מספר מבנה- מעל הכניסה הקובעת (מטר)	שטחי בניה				גודל מגרש כללי	
											מתחת לכניסה הקובעת	מעל הכניסה הקובעת				שטחי בניה
3	3	3	3	1	3	(1) 13.85	4	42	700	100	0	30	570	400	1	מגורים ב'

האמור בטבלה זו גובר, במקרה של סתירה, על הוראות כלליות אחרות, בין בהוראות התכנית ובין בתשריט המצב המוצע.
גם בטבלה עצמה גוברת הוראה מפורטת על הוראה כללית
שטחי הבניה המפורטים בטבלה שלעיל כללים את כל שטחי הבניה המירביים בתכנית זו

הערות לטבלת זכויות והוראות בניה - מצב מוצע:

- (1) גובה מבנה הוא 11.30 מ"מ ממפלס הכניסה הקובעת 1-2.55 מ' מתחת לקומה הקובעת.
- (2) 3 קומות + חדר מדרגות.



תכנון זמין
מוגה הדפסה 11

6. הוראות נוספות



תכנון זמין
מונה הדפסה 11

עתיקות

6.1

כל עבודה בתחום שטח המוגדר כעתיקות, תתואם ותבוצע רק לאחר קבלת אישור מנהל רשות העתיקות כמתחייב ובכפוף להוראות חוק העתיקות התשל"ח 1978. במידה ויידרש על ידי רשות העתיקות ביצוע של פעולות מקדימות (פיקוח, חיתוכי בדיקה, חפירת בדיקה/חפירת הצלה מדגמית, חפירת הצלה) יבצען היזם על פי תנאי רשות העתיקות. במידה ויתגלו עתיקות המצדיקות שימור בהתאם לחוק העתיקות התשל"ח 1978 וחוק רשות העתיקות התשמ"ט 1989, ייעשו על ידי היזם ועל חשבונו כל הפעולות המתבקשות מהצורך לשמר את העתיקות. היה והעתיקות יצריכו שינוי בתכנית הבנייה, תהיה הועדה המקומית רשאית להתיר שינויים בתכניות הבנייה ובלבד שלא יתווספו עקב שינויים אלה זכויות בנייה או תוספות שמשמעותן פגיעה בקרקע. אין רשות העתיקות מתחייבת לאשר בנייה בשטח או בחלקו גם לאחר בדיקה/חפירה, זאת במידה ובשטח יתגלו עתיקות ייחודיות ולא ייראו את התכניות כמקנות זכויות בנייה בשטח שהינו אתר עתיקות מוכרז

חניה

6.2

החניה תהיה בתחום המגרש בהתאם להוראות תקנות התכנון והבניה (התקנת מקומות חניה תשמ"ג 1983), או לתקנות התקפות במועד הוצאת ההיתר, תנאי למתן היתר בנייה הינו ביצוע מקומות החנייה עפ"י התקנות התקפות".

חשמל

6.3

6.1. הוראות בנושא חשמל
א. תנאי למתן היתר בניה יהיה- תיאום עם חברת חשמל בדבר תכנון והקמת חדר שנאים ו/או חדר מיתוג, פרטי קווי חשמל עיליים ותת קרקעיים, הנחיות לגבי מרחקי בניה ומגבלות שימוש מקווי חשמל עיליים ותת קרקעיים קיימים ומתוכננים.
ב. תחנות השנאה:
1. מיקום תחנות ההשנאה יעשה בתיאום עם חברת חשמל.
2. בתכנון לאזור מגורים חדש ימוקמו תחנות ההשנאה, ככל האפשר, בשטחים ציבוריים או המיועדים למתקנים הנדסיים.
3. על אף האמור בסעיף ב'1 ניתן יהיה בשל אילוצים טכניים או תכנוניים למקם את תחנות ההשנאה במרווחים שבין קווי בנין לגבול מגרש, או על עמודי חשמל או משולב במבני המגורים.
ג. איסור בנייה בקרבת מתקני חשמל
לא יינתן היתר בניה בנייה לשימושים כגון מגורים, מסחר, תעשייה ומלאכה, תירות ומבני ציבור בקרבת מתקני חשמל קיימים או מאושרים, אלא במרחקים המפורטים מטה:
מהתיל הקיצוני/מהכבל/מהמתקן מציר הקו
קו חשמל מתח נמוך תיל חשוף 3.0 מ'
קו חשמל מתח נמוך תיל מבודד 2.0 מ'
קו חשמל מתח גבוה עד 33 ק"ו תיל חשוף או מצופה 5.0 מ'
קו חשמל מתח גבוה עד 33 ק"ו כבל אווירי מבודד (כא"מ) 2.0 מ'
קו חשמל מתח עליון 110-160 ק"ו 20.0 מ'
קו חשמל מתח על-עליון 400 ק"ו 35.0 מ'




תכנון זמין
מונה הדפסה 11



תכנון זמין מונה הדפסה 11



תכנון זמין מונה הדפסה 11



תכנון זמין מונה הדפסה 11

<p>חשמל</p>	<p>6.3</p>
<p>כבלי חשמל מתח נמוך 0.5 מ' מ' כבלי חשמל מתח גבוה 3 מ' כבלי חשמל מתח עליון בתיאום עם חברת חשמל ארון רשת 1 מ' שנאי על עמוד 3 מ' על אף האמור לעיל תתאפשר הקמתם של מבנים ו/או מתקני חשמל במרחקים הקטנים מהנקודות לעיל ובלבד שבוצע תיאום עם חברת חשמל לגבי מרחקי בטיחות מפני התחשמלות ובכפוף לכל דין.</p> <p>להקמת מבני תשתית יעשה תיאום פרטני בין בעל התשתית לבין חברת החשמל. בתוכנית מתאר המתירה הקמתם של מבנים המכילים חומרים מסוכנים המועדים לדליקה או לפיצוץ תיכלל הוראה הקובעת כי לא יינתן היתר בנייה אלא במרחקי בטיחות שייקבעו בתכנית המתאר בתיאום עם חברת החשמל.</p> <p>לפני תחילת ביצוע עבודות חפירה או בניה יבדוק המבצע את קיומם האפשרי של כבלי חשמל. אין לחפור או לבצע עבודת בנייה כלשהי מעל ובקרבת של פחות מ-3 מטרים מכבלי חשמל אלא לאחר קבלת אישור מחברת החשמל.</p> <p>לא יינתן היתר לחפירה, חציבה או כרייה במרחק הקטן מ-10 מ' מהמסד של עמוד חשמל במתח עליון/על עליון או 3 מ' מהמסד של עמוד חשמל במתח גבוה/נמוך ולא תבוצע פעולה כזו, אלא לאחר שניתנה לחברה הזדמנות לחוות דעה על ההיתר המבוקש או הפעולה אותה עומדים לבצע לפי העניין.</p> <p>על אף האמור לעיל, בתחום תכנית מתאר הקובעת רצועה למעבר קווי חשמל ראשיים-קווי מתח על ועל עליון יחולו הוראות תכנית מתאר עבורם.</p> <p>על אף האמור בכל תכנית, כל בניה או שימוש מבוקשים בקרבת מתקני חשמל יותרו בכפוף למגבלות הקבועות בסעיף זה.</p> <p>(לפי דרישות חוק החשמל וחוק הקרינה (תנאי היתרי קרינה) הבלתי מייננת 2006)</p>	
<p>ביוב, ניקוז, מים, תברואה</p>	<p>6.4</p>
<p>א. אספקת מים תהיה מרשת המים המקומית. החיבור לרשת יהיה בתאום ובאישור משרד הבריאות ובאישור מהנדס הוועדה המקומית.</p> <p>ב. תנאי לקבלת היתר בניה, הבטחת ניקוז כל השטח בתחום התוכנית, באישור מהנדס הוועדה המקומית ובאישור רשות הניקוז האזורית.</p> <p>ג. תנאי לקבלת היתר בניה, חיבור למערכת הביוב של הישוב, באישור מהנדס הוועדה המקומית ובהתאם לתכנית ביוב מאושרת ע"י משרד הבריאות והגורמים המוסמכים לכן.</p> <p>ד. סידורי סילוק האשפה יהיו לפי הוראות הרשות המיקומית. לא יינתן היתר בניה בשטח תוכנית אלא לאחר שיובטח מקום לפחי האשפה בשטח המגרש ויסומן בהיתר הבניה. לא יינתן היתר בניה אלא לאחר התחייבות היזם לפינוי פסולת הבניה ופינוי עודפי עפר לאתר מוסדר.</p>	
<p>חיזוק מבנים, תמא/ 38</p>	<p>6.5</p>
<p>היתר לתוספות בניה למבנה קיים אשר נבנה שלא בהתאם לתקן ישראלי ת"י 413, יותנה בהתאמה לדרישות ת"י 413.</p>	
<p>פיקוד העורף</p>	<p>6.6</p>
<p>תנאי למתן היתר בניה יהיה אישור פיקוד העורף לפתרונות המיגון במגרש. לא יוצא היתר בניה למבנה בשטח התכנית אלא אם כלול בו מקלט או ממ"ד בהתאם לתקנון ההתגוננות האזרחית.</p>	

6.7 היטל השבחה	
היטל השבחה יוטל ויגבה על פי הוראות התוספת השלישית לחוק התכנון והבניה.	

6.8 הריסות ופינויים	
היתר בנייה למבנה המוצע יינתן בשלושה שלבים:	
א. הריסת הבנייה המסומנת בתשריט להריסה.	
ב. ביצוע מקומות החנייה בפועל, ובהתאם לתקנות החנייה.	
ג. ביצוע המבנה.	



תכנון זמין
מונה הדפסה 11

7. ביצוע התכנית

7.1 שלבי ביצוע

מספר שלב	תאור שלב	התנייה
1	לא רלבנטי	

7.2 מימוש התכנית

זמן מימושה של תוכנית זו הינו מיד עם אישורה.



תכנון זמין
מונה הדפסה 11



תכנון זמין
מונה הדפסה 11