


הוראות התכנית

תכנית מס' 262-0439570

תוספת שטח שרות לשימוש חניה, והגדלת מספר קומות וגובה מבנה-עראבה.



מחוז	צפון
מרחב תכנון מקומי	לב הגליל
סוג תכנית	תכנית מפורטת

אישורים



ניתן לצפות במסמכי התכנית ובהחלטות בעניינה באתר תכנון זמין :

<http://mavat.moin.gov.il/MavatPS/Forms/SV3.aspx?ABC>

דברי הסבר לתכנית

תוספת שטח שירות לשימוש חניה תת קרקעית, והגדלת מספר קומות וגובה מבנה בעראבה, והקטנת קו בניין צידי מערבי.



תכנון זמין
מונה הדפסה 6



תכנון זמין
מונה הדפסה 6



תכנון זמין
מונה הדפסה 6

דף ההסבר מהווה רקע לתכנית ואינו חלק ממסמכיה הסטטוטוריים.

1. זיהוי וסיווג התכנית

תוספת שטח שרות לשימוש חניה, והגדלת מספר קומות וגובה מבנה-עראבה.

שם התכנית
שם התכנית ומספר התכנית

262-0439570

מספר התכנית

0.453 דונם

שטח התכנית

תכנית מפורטת

סיווג התכנית

האם מכילה הוראות של תכנית מפורטת
כן

ועדת התכנון המוסמכת להפקיד את התכנית
מקומית

לפי סעיף בחוק
62 א (א) סעיף קטן 15, 62 א (א) סעיף קטן 4, 62 א (א) סעיף קטן 4, 62 א (א) סעיף קטן 9

היתרים או הרשאות
תכנית שמכוחה ניתן להוציא היתרים או הרשאות

סוג איחוד וחלוקה
ללא איחוד וחלוקה

האם כוללת הוראות לענין תכנון תלת מימדי
לא



1.5 מקום התכנית

1.5.1 נתונים כלליים מרחב תכנון מקומי לב הגליל

230985 קואורדינאטה X

751315 קואורדינאטה Y

1.5.2 תיאור מקום כניסה מערבית לעיר עראבה.

1.5.3 רשויות מקומיות בתכנית והתייחסות לתחום הרשות, נפה

עראבה - חלק מתחום הרשות : עראבה

נפה עכו

1.5.4 כתובות שבהן חלה התכנית

שכונה מערבית

1.5.5 גושים וחלקות בתכנית

מספר גוש	סוג גוש	חלק / כל הגוש	מספרי חלקות בשלמותן	מספרי חלקות בחלקן
19382	מוסדר	חלק		1

הכל על-פי הגבולות המסומנים בתשריט בקו הכחול.

1.5.6 גושים ישנים

לא קיימים נתונים לבקשה זו

1.5.7 מגרשים / תאי שטח מתכניות קודמות שלא נרשמו כחלקות

לא קיימים נתונים לבקשה זו

1.5.8 מרחבי תכנון גובלים בתכנית

לא רלוונטי



תכנון זמין
מונה הדפסה 6



תכנון זמין
מונה הדפסה 6



תכנון זמין
מונה הדפסה 6

1.6 יחס בין התכנית לבין תכניות מאושרות קודמות

מספר תכנית מאושרת	סוג יחס	הערה ליחס	מספר ילקוט פרסומים	מס' עמוד בילקוט פרסומים	תאריך
ג/ 10137	שינוי	תכנית זו משנה רק את המפורט בתכנית זו וכל יתר הוראות תכנית ג/ 10137 ממשיכות לחול.	5105	3753	27/08/2002
ג/ 12907	שינוי	תכנית זו משנה רק את המפורט בתכנית זו וכל יתר הוראות תכנית ג/ 12907 ממשיכות לחול.	5379	2029	15/03/2005



1.7 מסמכי התכנית

סוג המסמך	תחולה	קנה מידה	מספר עמודים / גליון	תאריך עריכה	עורך המסמך	תאריך יצירה	תיאור המסמך	נכלל בהוראות התכנית
הוראות התכנית	מחייב				גיאזי כנעאן			כן
תשריט מצב מוצע	מחייב	1: 250	1		גיאזי כנעאן		תשריט מצב מוצע	לא
בינוי	מנחה	1: 100	1	20/12/2016	גיאזי כנעאן	21/12/2016		לא
דרכים וחניות	מנחה	1: 250	1	20/12/2016	אחמד מהדי אבו ריא	27/12/2016		לא
מצב מאושר	רקע	1: 250	1	20/12/2016	גיאזי כנעאן	21/12/2016		לא

כל מסמכי התכנית מהווים חלק בלתי נפרד ממנה, משלימים זה את זה ויקראו כמקשה אחת. במקרה של סתירה בין המסמכים המחייבים לבין המנחים יגברו המסמכים המחייבים. במקרה של סתירה בין המסמכים המחייבים לבין עצמם תגברנה ההוראות על התשריטים



1.8 בעלי עניין/ בעלי זכויות בקרקע /עורך התכנית ובעלי מקצוע

1.8.1 מגיש התכנית

מקצוע/ תואר	סוג	שם	מספר רשיון	שם תאגיד	ישוב	רחוב	בית	טלפון	פקס	דוא"ל
	פרטי	מוחמד בדארנה			עראבה	(1)				

הערה למגיש התכנית:

(1) כתובת: עראבה.

1.8.2 יזם

סוג	שם	מספר רשיון	שם תאגיד	ישוב	רחוב	בית	טלפון	פקס	דוא"ל
פרטי	מוחמד בדארנה			עראבה	(1)				

(1) כתובת: עראבה.

1.8.3 בעלי עניין בקרקע

סוג	שם	מספר רשיון	שם תאגיד	ישוב	רחוב	בית	טלפון	פקס	דוא"ל
בעלים	מוחמד בדארנה			עראבה	(1)				

(1) כתובת: עראבה.

1.8.4 עורך התכנית ובעלי מקצוע

מקצוע/ תואר	סוג	שם	מספר רשיון	שם תאגיד	ישוב	רחוב	בית	טלפון	פקס	דוא"ל
אדריכל	עורך ראשי	ג'אזי כנעאן	40469		עראבה	(1)		04-6746310	04-6746310	knaan.arch@gmail.com
מהנדס תנועה וכבישים	יועץ תחבורה	אחמד מהדי אבו ריא	109341		סחינין	(2)		04-6744924	04-6744924	mhdi@zahav.net.il



תכנון זמין
מונה הדפסה 6



תכנון זמין
מונה הדפסה 6

מקצוע/ תואר	סוג	שם	מספר רשיון	שם תאגיד	ישוב	רחוב	בית	טלפון	פקס	דוא"ל
מודד מוסמך	מודד	עבד אללה בדארנה	751	עבד אללה פאלח בדארנה	עראבה	(3)		04-6740297	04-6746297	abedff@gmail.com

(1) כתובת : ת.ד. 139.

(2) כתובת : ת.ד. 2757.

(3) כתובת : עראבה.



תכנון זמין
מונה הדפסה 6



תכנון זמין
מונה הדפסה 6

1.9 הגדרות בתכנית

בתכנית זו יהא לכל מונח מהמונחים המפורטים להלן הפרוש המופיע בצד ההגדרה, אלא אם כן משתמע אחרת מהוראות התכנית או מהקשר הדברים.



מונח	הגדרת מונח
מגורים ב'	בהתאם למגורים א' בתכנית המאושרת.

כל מונח אשר לא הוגדר בתכנית זו, תהיה נודעת לו המשמעות הנתונה לו בחוק התכנון והבניה התשכ"ה – 1965 (להלן "החוק") או בתקנות שהותקנו מכוחו, וזאת בהיעדר כוונה אחרת משתמעת.

2. מטרת התכנית ועיקרי הוראותיה

2.1 מטרת התכנית

תוספת שטח שירות לשימוש חניה תת קרקעית, והגדלת מספר קומות וגובה מבנה בעראבה.


2.2 עיקרי הוראות התכנית

1. תוספת שטח שירות 40% לשימוש חניה תת קרקעית.
2. תוספת קומת מרתף לשימוש חניה.
3. הגדלת גובה מבנה מ- 12.5 מ' ל- 17.0 מ'.
4. שינוי בקו בניה צדדי שמאלי מ- 3 מ' ל- 2 מ'.
5. הגדלת אחוז תכסית הבנייה מ- 42% ל- 47%.



2.3 נתונים כמותיים עיקריים בתכנית

שטח התכנית בדונם	0.453
------------------	-------



הערות	סה"כ מוצע בתוכנית		שינוי (+/-) למצב המאושר *	מצב מאושר*	ערך	סוג נתון כמותי
	מפורט	מתארי				
	4			4	יח"ד	מגורים (יח"ד)
	625.14			625.14	מ"ר	מגורים (מ"ר)

תכנון זמין
מונה הדפסה 6

בכל מקרה של סתירה בין נתוני טבלה זו לנתוני טבלה 5-זכויות והוראות בניה מצב מוצע-גובר האמור בטבלה 5.

* נתונים שניתן להוציא בעבורם היתרים מכוח תכניות מאושרות.

3. טבלת יעודי קרקע ותאי שטח בתכנית

3.1 טבלת יעודי קרקע ותאי שטח בתכנית

יעוד	תאי שטח
מגורים ב'	100



תכנון זמין
מונה הדפסה 6

3.2 טבלת שטחים

מצב מאושר

יעוד	מ"ר	אחוזים
מגורים ב'	453	100
סה"כ	453	100

מצב מוצע


יעוד	מ"ר מחושב	אחוזים מחושב
מגורים ב'	454.1	100
סה"כ	454.1	100



תכנון זמין
מונה הדפסה 6

4. יעודי קרקע ושימושים

4.1	מגורים ב'
4.1.1	שימושים
	<p>- בתי מגורים.</p> <p>- מועדונים חברתיים- באישור הועדה המקומית ובתנאי שלא יגרמו למטרדי רעש לדיירים.</p> <p>- גני ילדים, פעוטונים, מגרשי משחקים, גנים, שטחי חניה.</p> <p>- משרדים לבעלי מקצוע חופשיים.</p> <p>- חניות פרטיות ומשותפות להחניית רכב או מכונה חקלאית.</p> <p>- חנויות מזון וקיוסקים.</p> <p>- חממות (בתי צמיחה) - באזור מגורים, יותרו בתי צמיחה לגידולים חקלאיים ובתנאי שהשפעותיהם הסביבתיות לא תחרוגנה מתחום המגרש, הן בהיבט של רעש, ריסוסים ואיכות אויר.</p> <p>יהיה זה בסמכות הועדה המקומית, לאחר שהתייעצה עם גורמים מקצועיים, להימנע מהוצאת היתר בניה או לתיתו בתנאים שיראו לה בכל מקרה בו לדעתה, לאחר התייעצות עם המומחים הנוגעים בדבר, קיים סיכון למטרד סביבתי או סיכון לבריאות הציבור ויש בו כדי לפגוע בשימושים המותרים.</p>
4.1.2	הוראות
א	<p>קווי בנין</p> <p>בהתאם למסומן בתשריט</p>



5. טבלת זכויות והוראות בניה - מצב מוצע

קו בנין (מטר)	מספר קומות					גובה מבנה- מעל הכניסה הקובעת (מטר)	מספר יח"ד	תכסית (% מתא שטח)	אחוזי בניה כוללים (%)	שטחי בניה (מ"ר)				גודל מגרש (מ"ר)	תאי שטח	שימוש	יעוד	
	קדמי	אחורי	צידי- שמאלי	צידי- ימני	מתחת לכניסה הקובעת					מעל הכניסה הקובעת	מתחת לכניסה הקובעת		מעל הכניסה הקובעת					
											שרות	עיקרי	שרות					עיקרי
5	3	(1)	3	1	4	17	4	47	184	40%		6%	138%	400	100	מגורים ב'	מגורים ב'	

האמור בטבלה זו גובר, במקרה של סתירה, על הוראות כלליות אחרות, בין בהוראות התכנית ובין בתשריט המצב המוצע. גם בטבלה עצמה גוברת הוראה מפורטת על הוראה כללית

שטחי הבניה המפורטים בטבלה שלעיל כוללים את כל שטחי הבניה המירביים בתכנית זו

הערה ברמת הטבלה:

- גובה המבנים ימדד מפני הקרקע הטבעית או החפורה, הנמוך מבין השניים, מהנקודה הנמוכה ביותר במבנה.
- הוועדה המקומית רשאית לאשר העברת זכויות בניה ממעל לכניסה הקובעת אל מתחת אליה, ובלבד ששה"כ זכויות הבניה לא ישונו.
- שטח השירות שמתחת מפלס הכניסה יותר רק בתת הקרקע לפי הקבוע בסעיף 62א. (א) (15) לחוק התו"ב, ולא יותר ניווד שלו אל מעל הקרקע.

הערות לטבלת זכויות והוראות בניה – מצב מוצע:

(1) לפי המסומן בתשריט.



6. הוראות נוספות

6.1	עתיקות	בשטח העתיקות לא תותר כל עבודה ללא אישור מרשות העתיקות עפ"י סעיף 29 א' לחוק העתיקות תשל"ח.																								
6.2	חניה	החניה תהיה בתחום המגרשים בהתאם להוראות תקנות התכנון והבניה (התקנת מקומות חניה תשמ"ג 1983), או לתקנות התקפות במועד הוצאת ההיתר.																								
6.3	תנאים למתן היתרי בניה	תנאי לקבלת היתר בניה יהיה אישור יועץ תנועה להסדרי התנועה והחניה בחניון התת קרקעי.																								
6.4	חשמל	<p>א. תנאי למתן היתר בניה יהיה- תיאום עם חברת חשמל בדבר תכנון והקמת חדר שנאים ו/או חדר מיתוג, פרטי קווי חשמל עיליים ותת קרקעיים, הנחיות לגבי מרחקי בניה ומגבלות שימוש מקווי חשמל עיליים ותת קרקעיים קיימים ומתוכננים.</p> <p>ב. תחנות השנאה:</p> <ol style="list-style-type: none"> 1. מיקום תחנות ההשנאה יעשה בתיאום עם חברת חשמל. 2. בתכנון לאזור מגורים חדש ימוקמו תחנות ההשנאה, ככל האפשר, בשטחים ציבוריים או המיועדים למתקנים הנדסיים. 3. על אף האמור בסעיף ב'1 ניתן יהיה בשל אילוצים טכניים או תכנוניים למקם את תחנות ההשנאה במרווחים שבין קווי בנין לגבול מגרש, או על עמודי חשמל או משולב במבני המגורים. <p>ג. איסור בנייה בקרבת מתקני חשמל</p> <p>לא יינתן היתר בניה בנייה לשימושים כגון מגורים, מסחר, תעשייה ומלאכה, תיירות ומבני ציבור בקרבת מתקני חשמל קיימים או מאושרים, אלא במרחקים המפורטים מטה:</p> <table border="0" data-bbox="518 1288 1257 1848"> <tr> <td>מהתיל הקיצוני/מהכבל/מהמתקן</td> <td>מציר הקו</td> </tr> <tr> <td>קו חשמל מתח נמוך ? תיל חשוף 3.0 מ'</td> <td></td> </tr> <tr> <td>קו חשמל מתח נמוך ? תיל מבודד 2.0 מ'</td> <td></td> </tr> <tr> <td>קו חשמל מתח גבוה עד 33 ק"ו ? תיל חשוף או מצופה 5.0 מ'</td> <td></td> </tr> <tr> <td>קו חשמל מתח גבוה עד 33 ק"ו ? כבל אווירי מבודד (כא"מ) 2.0 מ'</td> <td></td> </tr> <tr> <td>קו חשמל מתח עליון 110-160 ק"ו</td> <td>20.0 מ'</td> </tr> <tr> <td>קו חשמל מתח על-עליון 400 ק"ו</td> <td>35.0 מ'</td> </tr> <tr> <td>כבלי חשמל מתח נמוך 0.5 מ'</td> <td></td> </tr> <tr> <td>כבלי חשמל מתח גבוה 3 מ'</td> <td></td> </tr> <tr> <td>כבלי חשמל מתח עליון</td> <td>בתיאום עם חברת חשמל</td> </tr> <tr> <td>ארון רשת 1 מ'</td> <td></td> </tr> <tr> <td>שנאי על עמוד 3 מ'</td> <td></td> </tr> </table> <p>ד. על אף האמור לעיל תתאפשר הקמתם של מבנים ו/או מתקני חשמל במרחקים הקטנים מהנקוב לעיל ובלבד שבוצע תיאום עם חברת חשמל לגבי מרחקי בטיחות מפני התחשמלות ובכפוף לכל דין.</p> <p>להקמת מבני תשתית יעשה תיאום פרטני בין בעל התשתית לבין חברת החשמל.</p> <p>בתוכנית מתאר המתירה הקמתם של מבנים המכילים חומרים מסוכנים המועדים לדליקה או לפיצוץ ייכלל הוראה הקובעת כי לא יינתן היתר בנייה אלא במרחקי בטיחות שייקבעו בתכנית</p>	מהתיל הקיצוני/מהכבל/מהמתקן	מציר הקו	קו חשמל מתח נמוך ? תיל חשוף 3.0 מ'		קו חשמל מתח נמוך ? תיל מבודד 2.0 מ'		קו חשמל מתח גבוה עד 33 ק"ו ? תיל חשוף או מצופה 5.0 מ'		קו חשמל מתח גבוה עד 33 ק"ו ? כבל אווירי מבודד (כא"מ) 2.0 מ'		קו חשמל מתח עליון 110-160 ק"ו	20.0 מ'	קו חשמל מתח על-עליון 400 ק"ו	35.0 מ'	כבלי חשמל מתח נמוך 0.5 מ'		כבלי חשמל מתח גבוה 3 מ'		כבלי חשמל מתח עליון	בתיאום עם חברת חשמל	ארון רשת 1 מ'		שנאי על עמוד 3 מ'	
מהתיל הקיצוני/מהכבל/מהמתקן	מציר הקו																									
קו חשמל מתח נמוך ? תיל חשוף 3.0 מ'																										
קו חשמל מתח נמוך ? תיל מבודד 2.0 מ'																										
קו חשמל מתח גבוה עד 33 ק"ו ? תיל חשוף או מצופה 5.0 מ'																										
קו חשמל מתח גבוה עד 33 ק"ו ? כבל אווירי מבודד (כא"מ) 2.0 מ'																										
קו חשמל מתח עליון 110-160 ק"ו	20.0 מ'																									
קו חשמל מתח על-עליון 400 ק"ו	35.0 מ'																									
כבלי חשמל מתח נמוך 0.5 מ'																										
כבלי חשמל מתח גבוה 3 מ'																										
כבלי חשמל מתח עליון	בתיאום עם חברת חשמל																									
ארון רשת 1 מ'																										
שנאי על עמוד 3 מ'																										



6.4	חשמל
	<p>המתאר בתיאום עם חברת החשמל.</p> <p>לפני תחילת ביצוע עבודות חפירה או בניה יבדוק המבצע את קיומם האפשרי של כבלי חשמל.</p> <p>אין לחפור או לבצע עבודת בנייה כלשהי מעל ובקרבת של פחות מ-3 מטרים מכבלי חשמל אלא לאחר קבלת אישור מחברת החשמל.</p> <p>לא יינתן היתר לחפירה, חציבה או כרייה במרחק הקטן מ-10 מ' מהמסד של עמוד חשמל במתח עליון/על עליון או 3 מ' מהמסד של עמוד חשמל במתח גבוה/נמוך ולא תבוצע פעולה כזו, אלא לאחר שניתנה לחברה הזדמנות לחוות דעה על ההיתר המבוקש או הפעולה אותה עומדים לבצע לפי העניין.</p> <p>על אף האמור לעיל, בתחום תכנית מתאר הקובעת רצועה למעבר קווי חשמל ראשיים-קווי מתח על ועל עליון יחולו הוראות תכנית מתאר עבורם.</p> <p>על אף האמור בכל תכנית, כל בניה או שימוש מבוקשים בקרבת מתקני חשמל יותרו בכפוף למגבלות הקבועות בסעיף זה.</p> <p>(לפי דרישות חוק החשמל וחוק הקרינה (תנאי היתרי קרינה) הבלתי מייננת 2006)</p>



6.5	ביוב, ניקוז, מים, תברואה
	<p>מים:</p> <p>אספקת מים תהיה מרשת המים המקומית. החיבור לרשת יהיה בתאום ובאישור משרד הבריאות ובאישור מהנדס הועדה המקומית.</p> <p>ניקוז:</p> <p>תנאי לקבלת היתר בניה, הבטחת ניקוז כל השטח בתחום התוכנית, באישור מהנדס הועדה המקומית ובאישור רשות הניקוז האזורית.</p> <p>ביוב:</p> <p>תנאי לקבלת היתר בניה, חיבור למערכת הביוב של הישוב, באישור מהנדס הועדה המקומית ובהתאם לתכנית ביוב מאושרת ע"י משרד הבריאות והגורמים המוסמכים לכך.</p>



6.6	ניהול מי נגר
	<p>יש להבטיח קליטת מי גשמים, ככל האפשר, בתחום המגרש ולא להזרימם למערכת ניקוז עירונית.</p> <p>30%-15 משטח המגרש יהיו מגוננים או מכוסים בחומר חדיר למים (חצץ, טוף, חלוקים וכו') ושיפועי המגרש יובילו אליו. מי מרזבי הגגות יופנו לשטח המחלחל.</p> <p>יש לתת עדיפות להזרמת מי נגר בכבישים ומשטחי בטון ואספלט, לאזורים מחלחלים ו/או לתוואי ניקוז ולשטחים פתוחים גובלים.</p> <p>תכנית הניקוז העילי תבחן את שיפועי הקרקע, רק במקומות שלא ניתן להפנות את מי הנגר העילי לערוצי נחלים, תותקן מערכת ניקוז לקליטת עודפי מי נגר עילי.</p> <p>או:</p> <p>א. מי נגר עילי מתחום התוכנית יועברו, מתחומי המגרשים והמבנים אל שטחים ציבוריים פתוחים או למתקני החדרה סמוכים לצרכי השהייה, החדרה והעשרת מי תהום. השטחים הקולטים את מי הנגר העילי בתחום שטחים ציבוריים פתוחים יהיו נמוכים מסביבתם. כל זאת ללא פגיעה בתפקוד ובשימושים של שטחים אלה כשטחים ציבוריים פתוחים.</p> <p>ב. תכנית הניקוז העילי, תבחן את שיפועי הקרקע. רק במקומות שלא ניתן להפנות את מי הנגר העילי לערוצי נחלים, תותקן מערכת ניקוז לקליטת עודפי מי נגר עילי.</p>



<p>6.6 ניהול מי נגר</p>	<p>6.6</p>
<p>ג. בתכנון דרכים וחניות ישולבו רצועות שטחים מגוננים סופגי מים וחדירים ויעשה שימוש בחומרים נקבוביים וחדירים .</p>	
<p>6.7 חיזוק מבנים, תמ"א / 38</p>	<p>6.7</p>
<p>1. היתר לתוספות בניה למבנה קיים אשר נבנה שלא בהתאם לתקן ישראלי ת"י 413, יותנה בחיזוק המבנה כולו ביחד עם התוספת, בפני רעידות אדמה, על פי דרישות ת"י 413, ומילוי אחר התנאים הבאים :</p> <p>א. הגשת חו"ד המתבססת על אבחון על פי ת"י 2413 (הנחיות לעריכת עמידות מבנים קיימים ברעידות אדמה ולחיזוקם) בדבר הצורך בחיזוק המבנה הקיים בפני רעידות אדמה.</p> <p>ב. על בקשה להיתר כאמור יחולו הוראות נוהל ביצוע בקרה הנדסית הכוללת חיזוק מבנים בפני רעידות אדמה מכוח תמ"א / 38 (נספח א' לחוזר מנכ"ל משרד הפנים "עידוד חיזוק מבנים מפני רעידות אדמה על פי תמ"א / 38 ואמצעים נוספים" מיום 23 ביוני 2008).</p> <p>2. היתר לשינוי יעוד או שימוש במבנים קיימים, יותנה בהתאמת השימוש למוצע במבנה לדרישות העמידות לכוחות סיסמיים כפי שנקבע בתקן ישראלי ת"י 413 בהתאם לייעודו החדש של המבנה.</p>	
<p>6.8 פסולת בניין</p>	<p>6.8</p>
<p>היתר בניה יינתן לאחר התחייבות יזם לפינוי פסולת בניה ועודפי עפר לאתר מוסדר ומאושר בלבד.</p> <p>תנאי למתן טופס 4 יהיה אישור מנהלת אתר מורשה על פינוי פסולת בנייה ו עודפי עפר לשטחה. הרשות המקומית תהיה רשאית לקבוע ולהגדיר שטחים לאחסנת ביניים וגריסה, של עודפי חפירה ופסולת בנין, בהתאם לשלבי האכלוס ופיתוח השטחים, בכפוף לאישור הועדה המקומית לתכנון ואיגוד ערים להגנת הסביבה.</p> <p>גבולות הישוב הפונים לשטחים פתוחים רגישים מחוץ לגבולה תכנית, יגודרו בזמן העבודות עד לגמר העבודות במתחם הגובל בשטחים פתוחים, למניעת שפיכת עודפי חפירה ופסולת בנין. אשפה :</p> <p>סידורי סילוק האשפה יהיו לפי הוראות הרשות המקומית. לא יינתן היתר בניה בשטח תוכנית אלא לאחר שיובטח מקום לפחי האשפה בשטח המגרש ויסומן בהיתר הבניה. לא יינתן היתר בניה אלא לאחר התחייבות היזם לפינוי פסולת הבניה ופינוי עודפי עפר לאתר מוסדר.</p>	
<p>6.9 פיקוד העורף</p>	<p>6.9</p>
<p>תנאי למתן היתר בניה יהיה אישור פיקוד העורף לפתרונות המיגון במגרש. לא יוצא היתר בניה למבנה בשטח התכנית אלא אם כלול בו מקלט או ממ"ד בהתאם לתקנון ההתגוננות האזרחית.</p>	
<p>6.10 שרותי כבאות</p>	<p>6.10</p>
<p>קבלת התחייבות ממבקשי היתר הבניה לביצוע דרישות שרות הכבאות ולשביעות רצונם, תהווה תנאי להוצאת היתר בניה.</p>	
<p>6.11 היטל השבחה</p>	<p>6.11</p>
<p>היטל השבחה יוטל ויגבה עפ"י הוראות התוספת השלישית לחוק התכנון והבניה</p>	
<p>6.12 הנחיות מיוחדות</p>	<p>6.12</p>
<p>כל הוראות תכניות מס' ג/10137, ג/12907 שלא שונו מכוח תכנית זו ממשיכות לחול על תכנית זו.</p>	

7. ביצוע התכנית

7.1 שלבי ביצוע

מספר שלב	תאור שלב	התנייה
1	לא רלבנטי	

7.2 מימוש התכנית

זמן משוער לביצוע התכנית 5 שנים מיום אישורה

