

הוראות התכנית

תכנית מס' 259-0246199

ג/22052 - מגרש 25, הרחבה ב', ראש פינה


מחוז

צפון

מרחב תכנון מקומי אצבע הגליל

סוג תכנית
תכנית מתאר מקומית

אישורים



ניתן לצפות במסמכי התכנית ובהחלטות בעניינה באתר תכנון זמין:

<http://mavat.moin.gov.il/MavatPS/Forms/SV3.aspx?ABC>

דברי הסבר לתכנית

מטרת התוכנית לבצע פיצול נחלה 25 לשני מגרשים לפי נוהלי רמ"י.



תכנון זמין
מונה הדפסה 11



תכנון זמין
מונה הדפסה 11



תכנון זמין
מונה הדפסה 11

דף ההסבר מהווה רקע לתכנית ואינו חלק ממסמכיה הסטטוטוריים.

1. זיהוי וסיווג התכנית

1.1 שם התכנית **שם התכנית**
ומספר התכנית

ג/22052- מגרש 25, הרחבה ב', ראש פינה

259-0246199

מספר התכנית

2.206 דונם

1.2 **שטח התכנית**

תכנית מתאר מקומית

סוג התכנית

1.4 **סיווג התכנית**

האם מכילה הוראות של תכנית מפורטת כן

ועדת התכנון המוסמכת להפקיד את התכנית מחוזית

לפי סעיף בחוק ל"ר

היתרים או הרשאות תכנית שמכוחה ניתן להוציא היתרים או הרשאות

סוג איחוד וחלוקה ללא איחוד וחלוקה

האם כוללת הוראות לענין תכנון תלת מימדי לא



1.5 מקום התכנית

1.5.1 נתונים כלליים מרחב תכנון מקומי אצבע הגליל

251175 קואורדינאטה X

764150 קואורדינאטה Y

1.5.2 תיאור מקום נחלה 25 בהרחבה ב' ראש פינה

1.5.3 רשויות מקומיות בתכנית והתייחסות לתחום הרשות, נפה

ראש פינה - חלק מתחום הרשות: ראש פינה

נפה צפת

1.5.4 כתובות שבהן חלה התכנית

ישוב	רחוב	מספר בית	כניסה
ראש פינה	הברוש	25	

שכונה הרחבה ב' ראש פינה

1.5.5 גושים וחלקות בתכנית

מספר גוש	סוג גוש	חלק / כל הגוש	מספרי חלקות בשלמותן	מספרי חלקות בחלקן
13946	מוסדר	חלק		59, 79, 90, 92

הכל על-פי הגבולות המסומנים בתשריט בקו הכחול.

1.5.6 גושים ישנים

לא רלוונטי

1.5.7 מגרשים / תאי שטח מתכניות קודמות שלא נרשמו כחלקות

לא רלוונטי

1.5.8 מרחבי תכנון גובלים בתכנית

לא רלוונטי



תכנון זמין
מונה הדפסה 11




תכנון זמין
מונה הדפסה 11



תכנון זמין
מונה הדפסה 11

1.6 יחס בין התכנית לבין תכניות מאושרות קודמות

תאריך	מס' עמוד בילקוט פרסומים	מספר ילקוט פרסומים	הערה ליחס	סוג יחס	מספר תכנית מאושרת
16/08/2007	3916	5704	רגישות א 1.	כפיפות	תמא/ 34 / ב / 4
27/12/2005	1030	5474	יישוב מיוחד, מרקם שמור משולב.	כפיפות	תמא/ 35
30/07/2007	3711	5696	יישוב כפרי, שטח חשוף למטרדים.	כפיפות	תממ/ 9 / 2
24/06/1991	2909	3894	תכנית זו משנה רק את המפורט בתכנית זו וכל יתר הוראות תכנית ג/ 5626 ממשיכות לחול.	החלפה	ג/ 5626
21/07/1996	4199	4430	תכנית זו אינה פוגעת בהוראות תכנית ג/ 8600. הוראות תכנית ג/ 8600 תחולנה על תכנית זו.	כפיפות	ג/ 8600
26/06/2008	3643	5824	תכנית זו אינה פוגעת בהוראות תכנית ג/ 16450. הוראות תכנית ג/ 16450 תחולנה על תכנית זו.	כפיפות	ג/ 16450



תכנון זמין
מונה הדפסה 11



תכנון זמין
מונה הדפסה 11



תכנון זמין
מונה הדפסה 11

1.7 מסמכי התכנית

נכלל בהוראות התכנית	תיאור המסמך	תאריך יצירה	עורך המסמך	תאריך עריכה	מספר עמודים / גליון	קנה מידה	תחולה	סוג המסמך
כן			בנימין ארליך				מחייב	הוראות התכנית
לא	תשריט מצב מוצע		בנימין ארליך		1	1: 250	מחייב	תשריט מצב מוצע
לא	תשריט מצב מאושר	20/07/2017	בנימין ארליך	20/07/2017	1	1: 250	רקע	מצב מאושר



תכנון זמין
מונה הדפסה 11

כל מסמכי התכנית מהווים חלק בלתי נפרד ממנה, משלימים זה את זה ויקראו כמקשה אחת. במקרה של סתירה בין המסמכים המחייבים לבין המנחים יגברו המסמכים המחייבים. במקרה של סתירה בין המסמכים המחייבים לבין עצמם תגברנה ההוראות על התשריטים



תכנון זמין
מונה הדפסה 11

1.8 בעלי עניין/ בעלי זכויות בקרקע / עורך התכנית ובעלי מקצוע

1.8.1 מגיש התכנית

מקצוע/ תואר	סוג	שם	מספר רשיון	שם תאגיד	ישוב	רחוב	בית	טלפון	פקס	דוא"ל
עו"ד	פרטי	יעקב קורין			טבריה	(1)		04-6790390	04-6723003	kobi@korinlaw.co.il

הערה למגיש התכנית:

(1) הערה: מנהל עיזבון רוטנברג, כתובת: ת.ד. 1616 טבריה.

1.8.2 יזם

סוג	שם	מספר רשיון	שם תאגיד	ישוב	רחוב	בית	טלפון	פקס	דוא"ל
פרטי	יעקב קורין			טבריה	(1)		04-6790390	04-6723003	kobi@korinlaw.co.il

(1) כתובת: ת.ד. 1616 טבריה.


1.8.3 בעלי עניין בקרקע

סוג	שם	מספר רשיון	שם תאגיד	ישוב	רחוב	בית	טלפון	פקס	דוא"ל
בבעלות מדינה			רשות מקרקעי ישראל	נצרת עילית	כרמל (1)		04-6558211	04-6560521	

(1) כתובת: רח' כרמל ת.ד. 580 נצרת עילית.

1.8.4 עורך התכנית ובעלי מקצוע

מקצוע/ תואר	סוג	שם	מספר רשיון	שם תאגיד	ישוב	רחוב	בית	טלפון	פקס	דוא"ל
	עורך ראשי	בנימין ארליך	38709		ראש פינה	ראש פינה (1)		04-6930550	04-6930855	benny@erlich-arch.com



תכנון זמין
מונה הדפסה 11



תכנון זמין
מונה הדפסה 11

מקצוע/ תואר	סוג	שם	מספר רשיון	שם תאגיד	ישוב	רחוב	בית	טלפון	פקס	דוא"ל
	מודד	ראתב סבאג	772	סבאג מהנדסים בע"מ	קרית שמונה	שד תל חי (2)	93	04-6959844	04-6902818	sabag@sabag eng.co.il

(1) כתובת: ת.ד. 185 ראש פינה.

(2) כתובת: ת.ד. 255 קרית שמונה.



תכנון זמין
מונה הדפסה 11



תכנון זמין
מונה הדפסה 11

1.9 הגדרות בתכנית

בתכנית זו יהא לכל מונח מהמונחים המפורטים להלן הפרוש המופיע בצד ההגדרה, אלא אם כן משתמע אחרת מהוראות התכנית או מהקשר הדברים.



תכנון זמין
מונה הדפסה 11

מונח	הגדרת מונח
מבני נספחים לחקלאות	בהתאם להגדרתם בתוכנית מתאר ראש פינה ג/5626.

כל מונח אשר לא הוגדר בתכנית זו, תהיה נודעת לו המשמעות הנתונה לו בחוק התכנון והבניה התשכ"ה – 1965 (להלן "החוק") או בתקנות שהותקנו מכוחו, וזאת בהיעדר כוונה אחרת משתמעת.

2. מטרת התכנית ועיקרי הוראותיה

2.1 מטרת התכנית

פיצול מגרש מגורים משטח המגורים של הנחלה.

2.2 עיקרי הוראות התכנית

1. שינוי ייעוד ממגורים מיוחד למגורים א' עבור מגרש מפוצל.
2. שינוי בגודל מגרש מינימלי.
3. הקטנת קו בניין אחורי מ- 6 מ' ל- 3 מ' ולפי מבנה קיים.
4. מתן אפשרות לנצל את סך זכויות הבניה העיקריות לשימוש מגורים.
5. תוספת 6% לשטחי שירות.
6. הגדרת תכסית של 26%.



תכנון זמין
מונה הדפסה 11



תכנון זמין
מונה הדפסה 11

2.3 נתונים כמותיים עיקריים בתכנית

שטח התכנית בדונם		2.206			
סוג נתון כמותי	ערך	מצב מאושר*	שינוי (+/-) למצב המאושר *	סה"כ מוצע בתוכנית	
				מפורט	מתארי
חדרי מלון / תיירות (חדר)	חדר	2		2	
חדרי מלון / תיירות (מ"ר)	מ"ר	96		96	
מגורים (יח"ד)	יח"ד	2		2	
מגורים (מ"ר)	מ"ר	516	+162	678	

בכל מקרה של סתירה בין נתוני טבלה זו לנתוני טבלה 5-זכויות והוראות בניה מצב מוצע-גובר האמור בטבלה 5.

* נתונים שניתן להוציא בעבורם היתרים מכוח תכניות מאושרות.

3. טבלת יעודי קרקע ותאי שטח בתכנית

3.1 טבלת יעודי קרקע ותאי שטח בתכנית

יעוד	תאי שטח
דרך מאושרת	301
מגורים א'	101
מגורים בישוב כפרי	102


3.2 טבלת שטחים

מצב מאושר		
יעוד	מ"ר	אחוזים
דרך מאושרת	487	22.08
מגורים א'	0	0
מגורים בישוב כפרי	1,719	77.92
סה"כ	2,206	100

מצב מוצע		
יעוד	מ"ר מחושב	אחוזים מחושב
דרך מאושרת	486.93	22.07
מגורים א'	809.29	36.69
מגורים בישוב כפרי	909.67	41.24
סה"כ	2,205.89	100

4. יעודי קרקע ושימושים

מגורים א'	4.1
שימושים	4.1.1
1. מגורים. 2. בריכות שחיה פרטיות לפי תוכנית ג/16450. 3. משרדים לבעל מקצוע חופשי המתגורר בדירה.	
הוראות	4.1.2
מגורים בישוב כפרי	4.2
שימושים	4.2.1
1. מגורים ומבני נספחים לחקלאות. 2. יחידות נופש לפי תוכנית ג/8600. 3. בריכות שחיה פרטיות לפי תוכנית ג/16450. 4. משרדים לבעל מקצוע חופשי המתגורר בדירה.	
הוראות	4.2.2
דרך מאושרת	4.3
שימושים	4.3.1
תנועת הולכי רגל, תנועת רכבים ובעלי חיים, מתקני דרך וקווי תשתית.	
הוראות	4.3.2

תכנון זמין
מונה הדפסה 11תכנון זמין
מונה הדפסה 11תכנון זמין
מונה הדפסה 11

5. טבלת זכויות והוראות בניה - מצב מוצע

קו בנין (מטר)	מספר קומות	גובה מבנה- מעל הכניסה הקובעת (מטר)	מספר יח"ד	תכסית (% מתא שטח)	שטחי בניה (מ"ר)				גודל מגרש (מ"ר)	תאי שטח	שימוש	יעוד			
					מעל הכניסה הקובעת		מתחת לכניסה הקובעת						גודל מגרש כללי		
					עיקרי	שרות	עיקרי	שרות							
קדמי	אחורי	צידי-ימני	צידי-שמאלי	מעל הכניסה הקובעת											
5	3	3	3	2	10	1	26			49	364	809	101	מגורים א'	מגורים א'
5	3	3	3	2	10	1	26			55	410	910	102	מגורים ב'	מגורים ב'

האמור בטבלה זו גובר, במקרה של סתירה, על הוראות כלליות אחרות, בין בהוראות התכנית ובין בתשריט המצב המוצע. גם בטבלה עצמה גוברת הוראה מפורטת על הוראה כללית

שטחי הבניה המפורטים בטבלה שלעיל כוללים את כל שטחי הבניה המירביים בתכנית זו

הערה ברמת הטבלה:

1. הועדה המקומית רשאית לאשר העברת אחוזים ממעל אל מתחת למפלס הכניסה ללא שינוי בס"ה אחוזי הבניה.
2. מותר קו בנין אחורי 0 למבני נספחים לחקלאות, וכמו כן תותר סטייה מקווי הבניין שבטבלה לפי המפורט בתשריט.
3. תותר קומת מסד עד גובה 2.20 מתחת לקומת הכניסה, ובלבד שגובה המבנים הכולל מפני קרקע, הטבעית או החפורה הנמוך מבין השניים, מהנקודה הנמוכה ביותר במבנה לא יעלה על 10 מ' (הנמכת גובה המבנה מעל הכניסה הקובעת).



תכנון זמין
מונה הדפסה 11



תכנון זמין
מונה הדפסה 11

6. הוראות נוספות

6.1	תשתיות
<p>א. בתנאים למתן היתר בניה ייקבעו דרכי ביצוע של כל עבודות התשתית לרבות קו ביוב ו/או קו ניקוז, ו/או תא ביוב, ו/או דרך, ו/או עמוד תאורה, ו/או קווי תאורה, ו/או מרכזיית תאורה וכל העבודות הכרוכות בביצוע הנ"ל וכדומה (להלן: עבודות התשתית) המצויים בתוך תחומי המקרקעין ובסמוך למקרקעין כפי שיקבע ע"י מהנדס הועדה המקומית.</p> <p>ב. כל מערכות התשתית שבתחום התכנית כולל חשמל (למעט קו מתח עליון), תקשורת (למעט מתקנים סלולאריים), צינורות ביוב ומים ראשיים וכיו"ב תהיינה תת-קרקעיות.</p> <p>ג. בעל היתר הבניה יעתיק, במידת הצורך וכתנאי להיתר הבניה, את התשתיות וכל המתקנים והאביזרים הקיימים, הכרוכים בהם הנמצאים בתחום הדרך הקיימת למקום מתאים אשר יקבע ע"י הרשות המקומית.</p> <p>ד. תנאי למתן היתר בניה - אישור אגף המים בעירייה בדבר חיבור הבניין לרשת המים.</p> <p>ה. תנאי למתן היתר בניה - הגשת תכנון מפורט של פיתוח השטח, לאישור מהנדס הועדה והרשות המקומית.</p>	
6.2	ביוב, ניקוז, מים, תברואה
<p>א. אספקת מים תהיה מרשת המים המקומית. החיבור לרשת יהיה בתאום ובאישור משרד הבריאות ובאישור מהנדס הועדה המקומית.</p> <p>ב. תנאי לקבלת היתר בניה, חיבור למערכת הביוב של הישוב, באישור מהנדס הועדה המקומית ובהתאם לתכנית ביוב מאושרת ע"י משרד הבריאות והגורמים המוסמכים לכך.</p> <p>ג. תנאי לקבלת היתר בניה, הבטחת ניקוז כל השטח בתחום התוכנית, באישור מהנדס הועדה המקומית ובאישור רשות הניקוז האזורית.</p> <p>ד. סידורי סילוק האשפה יהיו לפי הוראות הרשות המקומית. לא יינתן היתר בניה בשטח תוכנית אלא לאחר שיובטח מקום לפחי האשפה בשטח המגרש ויסומן בהיתר הבניה. לא יינתן היתר בניה אלא לאחר התחייבות היזם לפינוי פסולת הבניה ופינוי עודפי עפר לאתר מוסדר.</p>	
6.3	היטל השבחה
<p>היטל השבחה יוטל ויגבה על פי הוראות התוספת השלישית לחוק התכנון והבניה.</p>	
6.4	חניה
<p>החניה תהיה בתחום המגרש בהתאם להוראות תקנות התכנון והבניה (התקנת מקומות חניה תשמ"ג 1983), או לתקנות התקפות במועד הוצאת ההיתר, אך לא פחות מהמוצע במסמכי התכנית. תנאי למתן היתר בניה הבטחת מקומות חניה כנדרש בתקנות.</p>	
6.5	פיקוד העורף
<p>תנאי למתן היתר בניה יהיה אישור פיקוד העורף לפתרונות המיגון במגרש. לא יוצא היתר בניה למבנה בשטח התכנית אלא אם כלול בו מקלט או ממ"ד בהתאם לתקנון ההתגוננות האזרחית.</p>	
6.6	חיזוק מבנים, תמא/ 38
<p>היתר בניה לתוספות הבניה מותנה בבדיקה בדבר הצורך בחיזוק המבנה הקיים לפי הוראות תקן ישראלי 413.</p>	
6.7	חלוקה ו/ או רישום
<p>תנאי להוצאת היתר בניה יהיה אישור תשריט איחוד ו/או חלוקה על ידי הועדה המקומית</p>	

<p>6.7 חלוקה ו/ או רישום</p>	<p>6.7</p>
<p>בהתאם להוראות פרק ד' לחוק התכנון והבניה 1965. רישום החלוקה ייעשה על פי הוראות החוק.</p>	
<p>6.8 בטחון ובטיחות</p>	<p>6.8</p>
<p>קבלת התחייבות ממבקשי היתר הבניה לביצוע דרישות שירות הכבאות ולשביעות רצונם, תהווה תנאי להוצאת היתר בניה.</p>	
<p>6.9 פסולת בניין</p>	<p>6.9</p>
<p>א. היתר בניה יינתן לאחר התחייבות היזם לפינוי פסולת בנין ועודפי עפר לאתר מוסדר ומאושר בלבד. ב. תנאי למתן טופס 4 יהיה אישור מנהלת אתר מורשה על פינוי פסולת בניה ועודפי עפר לשטחה.</p>	
<p>6.10 גובה מבנים ו/או בטיחות טיסה</p>	<p>6.10</p>
<p>א. התכנית ממוקמת בתחום הגבלות הבניה לגובה - חריגה טופוגרפית, הנובעות מקיומו של שדה התעופה מחניים. ב. הגובה המירבי המותר לבניה בתחום התכנית, לרבות מתקנים טכניים על הגג, רום עליון של תרנים, אנטנות, מנופים ועגורנים וכו', כפוף להגבלות בניה אלה ואין לחרוג בתחום החריגה הטופוגרפית מגובה מירבי של 15 מ' מפני קרקע קיים.</p>	
<p>6.11 מבנים קיימים</p>	<p>6.11</p>
<p>מבנים קיימים הם מבנים בנויים כחוק, מכוח תוכניות מאושרות קודמות לתוכנית זו ומבנים הקיימים מלפני שנת 1965. על מבנים אלו יחולו ההוראות הבאות: א. על מבנה קיים שאינו חורג לתחום הדרך ו/או לתחום שטחים ציבוריים, רשאת הוועדה המקומית לאשר תוספת בניה מכוח תוכנית זו לפי קווי הבניין הקיים. כל תוספת המשנה את קו מתאר זה תיבנה לפי קווי הבניין הקבועים בתוכנית זו. ב. מעמדם של מבנים קיימים החורגים מהוראות תוכנית זו ואינם מסומנים להריסה יוגדר כמעמד של מבנים חורגים בהתאם להוראות פרק ז' לחוק התכנון והבניה.</p>	
<p>6.12 חשמל</p>	<p>6.12</p>
<p>א. תנאי למתן היתר בניה יהיה- תיאום עם חברת חשמל בדבר תכנון והקמת חדר שנאים ו/ או חדר מיתוג, פרטי קווי חשמל עיליים ותת קרקעיים, הנחיות לגבי מרחקי בניה ומגבלות שימוש מקווי חשמל עיליים ותת קרקעיים קיימים ומתוכננים. ב. תחנות השנאה: 1. מיקום תחנות ההשנאה יעשה בתיאום עם חברת חשמל. 2. בתכנון לאזור מגורים חדש ימוקמו תחנות ההשנאה, ככל האפשר, בשטחים ציבוריים או המיועדים למתקנים הנדסיים. 3. על אף האמור בסעיף ב'1 ניתן יהיה בשל אילוצים טכניים או תכנוניים למקם את תחנות ההשנאה במרווחים שבין קווי בנין לגבול מגרש, או על עמודי חשמל או משולב במבני המגורים. ג. איסור בנייה בקרבת מתקני חשמל לא יינתן היתר בניה בנייה לשימושים כגון מגורים, מסחר, תעשייה ומלאכה, תירות ומבני ציבור בקרבת מתקני חשמל קיימים או מאושרים, אלא במרחקים המפורטים מטה: מהתיל הקיצוני/מהכבל/מהמתקן מציר הקו</p>	



חשמל	6.12
קו חשמל מתח נמוך - תיל חשוף 3.0 מ'	
קו חשמל מתח נמוך - תיל מבודד 2.0 מ'	
קו חשמל מתח גבוה עד 33 ק"ו - תיל חשוף או מצופה 5.0 מ'	
קו חשמל מתח גבוה עד 33 ק"ו - כבל אווירי מבודד (כא"מ) 2.0 מ'	
קו חשמל מתח עליון 110-160 ק"ו 20.0 מ'	
קו חשמל מתח על-עליון 400 ק"ו 35.0 מ'	
כבלי חשמל מתח נמוך 0.5 מ'	
כבלי חשמל מתח גבוה 3 מ'	
כבלי חשמל מתח עליון בתיאום עם חברת חשמל	
ארון רשת 1 מ'	
שנאי על עמוד 3 מ'	
<p>על אף האמור לעיל תתאפשר הקמתם של מבנים ו/או מתקני חשמל במרחקים הקטנים מהנקוב לעיל ובלבד שבוצע תיאום עם חברת חשמל לגבי מרחקי בטיחות מפני התחשמלות ובכפוף לכל דין.</p> <p>להקמת מבני תשתית יעשה תיאום פרטני בין בעל התשתית לבין חברת החשמל.</p> <p>בתוכנית מתאר המתירה הקמתם של מבנים המכילים חומרים מסוכנים המועדים לדליקה או לפיצוץ, תיכלל הוראה הקובעת כי לא יינתן היתר בנייה אלא במרחקי בטיחות שייקבעו בתכנית המתאר בתיאום עם חברת החשמל.</p> <p>לפני תחילת ביצוע עבודות חפירה או בניה יבדוק המבצע את קיומם האפשרי של כבלי חשמל. אין לחפור או לבצע עבודת בנייה כלשהי מעל ובקרבת של פחות מ-3 מטרים מכבלי חשמל אלא לאחר קבלת אישור מחברת החשמל.</p> <p>לא יינתן היתר לחפירה, חציבה או כרייה במרחק הקטן מ-10 מ' מהמסד של עמוד חשמל במתח עליון/על עליון או 3 מ' מהמסד של עמוד חשמל במתח גבוה/נמוך ולא תבוצע פעולה כזו, אלא לאחר שניתנה לחברה הזדמנות לחוות דעה על ההיתר המבוקש או הפעולה אותה עומדים לבצע לפי העניין.</p> <p>על אף האמור לעיל, בתחום תכנית מתאר הקובעת רצועה למעבר קווי חשמל ראשיים-קווי מתח על ועל עליון יחולו הוראות תכנית מתאר עבורם.</p> <p>על אף האמור בכל תכנית, כל בניה או שימוש מבוקשים בקרבת מתקני חשמל יותרו בכפוף למגבלות הקבועות בסעיף זה.</p> <p>(לפי דרישות חוק החשמל וחוק הקרינה (תנאי היתרי קרינה) הבלתי מייננת 2006)</p>	

7. ביצוע התכנית

7.1 שלבי ביצוע

7.2 מימוש התכנית

זמן משוער לביצוע תכנית זו 5 שנים מיום אישורה.