


הוראות התכנית

תכנית מס' 262-0408674

איחוד וחלוקה ללא הסכמה והגדלת זכויות הבניה - סח'נין .

מחוז	צפון
מרחב תכנון מקומי	לב הגליל
סוג תכנית	תכנית מפורטת

אישורים



ניתן לצפות במסמכי התכנית ובהחלטות בעניינה באתר תכנון זמין :

<http://mavat.moin.gov.il/MavatPS/Forms/SV3.aspx?ABC>

דברי הסבר לתכנית

תכנית שמטרתה איחוד וחלוקה ללא הסכמה יחד עם הגדלת זכויות הבניה בסכנין לאשור בניה קיימת מזה שלושים שנה .



תכנון זמין
מונה הדפסה 10



תכנון זמין
מונה הדפסה 10



תכנון זמין
מונה הדפסה 10

דף ההסבר מהווה רקע לתכנית ואינו חלק ממסמכיה הסטטוטוריים.

1. זיהוי וסיווג התכנית

איחוד וחלוקה ללא הסכמה והגדלת זכויות הבניה -סח'נין

שם התכנית 1.1

שם התכנית ומספר התכנית

262-0408674

מספר התכנית

0.699 דונם

שטח התכנית 1.2

תכנית מפורטת

סיווג התכנית 1.4

האם מכילה הוראות של תכנית מפורטת כן

ועדת התכנון המוסמכת להפקיד את התכנית מקומית

62 א (א) סעיף קטן 1, 62 א (א) סעיף קטן 16, 62 א (א) סעיף קטן 19, 62 א (א) סעיף קטן 4, 62 א (א) סעיף קטן 9

לפי סעיף בחוק

תכנית שמכוחה ניתן להוציא היתרים או הרשאות היתרים או הרשאות

איחוד ו/או חלוקה ללא הסכמת כל הבעלים בכל תחום התכנית/בחלק מתחום התכנית סוג איחוד וחלוקה

האם כוללת הוראות לענין תכנון תלת מימדי לא



1.5 מקום התכנית

1.5.1 נתונים כלליים

מרחב תכנון מקומי	לב הגליל
קואורדינאטה X	228300
קואורדינאטה Y	752150

1.5.2 תיאור מקום

במרכז העיר סכנין ליד בניין הועדה המקומית לב הגליל

1.5.3 רשויות מקומיות בתכנית והתייחסות לתחום הרשות, נפה

סח'נין - חלק מתחום הרשות : סח'נין

נפה עכו

1.5.4 כתובות שבהן חלה התכנית

ישוב	רחוב	מספר בית	כניסה
סח'נין			

שכונה מרכז העיר

1.5.5 גושים וחלקות בתכנית

מספר גוש	סוג גוש	חלק / כל הגוש	מספרי חלקות בשלמותן	מספרי חלקות בחלקן
19314	מוסדר	חלק	77	82, 92

הכל על-פי הגבולות המסומנים בתשריט בקו הכחול.

1.5.6 גושים ישנים

לא קיימים נתונים לבקשה זו

1.5.7 מגרשים / תאי שטח מתכניות קודמות שלא נרשמו כחלקות

לא קיימים נתונים לבקשה זו

1.5.8 מרחבי תכנון גובלים בתכנית

לא רלוונטי



תכנון זמין
מונה הדפסה 10



תכנון זמין
מונה הדפסה 10



תכנון זמין
מונה הדפסה 10

1.6 יחס בין התכנית לבין תכניות מאושרות קודמות

תאריך	מס' עמוד בילקוט פרסומים	מספר ילקוט פרסומים	הערה ליחס	סוג יחס	מספר תכנית מאושרת
20/10/2014	165	6896	תכנית זו אינה פוגעת בהוראות תכנית ג/ 12735. הוראות תכנית ג/ 12735 תחולנה על תכנית זו.	כפיפות	ג/ 12735
30/04/1992	2993	3999	תכנית זו משנה רק את המפורט בתכנית זו וכל יתר הוראות תכנית ג/ 668 ממשיכות לחול.	שינוי	ג/ 668
23/11/1997	707	4590	תכנית זו משנה רק את המפורט בתכנית זו וכל יתר הוראות תכנית ג/ 9169 ממשיכות לחול.	שינוי	ג/ 9169
30/11/2004	688	5347	תכנית זו משנה רק את המפורט בתכנית זו וכל יתר הוראות תכנית ג/ 12906 ממשיכות לחול.	שינוי	ג/ 12906



1.7 מסמכי התכנית

נכלל בהוראות התכנית	תיאור המסמך	תאריך יצירה	עורך המסמך	תאריך עריכה	מספר עמודים / גליון	קנה מידה	תחולה	סוג המסמך
כן			פאלח גנאים				מחייב	הוראות התכנית
לא	תשריט מצב מוצע		פאלח גנאים		1	1: 250	מחייב	תשריט מצב מוצע
לא	תשריט חלוקה	07/02/2017	מדין אבו סאלח	07/02/2017		1: 250	מחייב	חלוקה לתאי שטח
לא	טבלאות איזון והקצאה	17/06/2017	פתחי חגיראת	17/06/2017	12	1: 1	מחייב	טבלאות איזון והקצאה
לא	תשריט מצב מאושר	06/03/2017	פאלח גנאים	06/03/2017	1	1: 250	רקע	מצב מאושר

כל מסמכי התכנית מהווים חלק בלתי נפרד ממנה, משלימים זה את זה ויקראו כמקשה אחת. במקרה של סתירה בין המסמכים המחייבים לבין המנחים יגברו המסמכים המחייבים. במקרה של סתירה בין המסמכים המחייבים לבין עצמם תגברנה ההוראות על התשריטים



תכנון זמין
מונה הדפסה 10



תכנון זמין
מונה הדפסה 10

1.8 בעלי עניין/ בעלי זכויות בקרקע /עורך התכנית ובעלי מקצוע

1.8.1 מגיש התכנית

מקצוע/ תואר	סוג	שם	מספר רשיון	שם תאגיד	ישוב	רחוב	בית	טלפון	פקס	דוא"ל
	פרטי	אמין אבו סאלח			סח'נין	(1)				

הערה למגיש התכנית:

(1) כתובת: ת.ד. 1677.

1.8.2 יזם

סוג	שם	מספר רשיון	שם תאגיד	ישוב	רחוב	בית	טלפון	פקס	דוא"ל
פרטי	אמין אבו סאלח			סח'נין	(1)				

(1) כתובת: ת.ד. 1677.

1.8.3 בעלי עניין בקרקע

סוג	שם	מספר רשיון	שם תאגיד	ישוב	רחוב	בית	טלפון	פקס	דוא"ל
בעלים	אמין ואחרים אבו סאלח			סח'נין	(1)				

(1) כתובת: ת.ד. 1677.

1.8.4 עורך התכנית ובעלי מקצוע

מקצוע/ תואר	סוג	שם	מספר רשיון	שם תאגיד	ישוב	רחוב	בית	טלפון	פקס	דוא"ל
מהנדס	עורך ראשי	פאלח גנאים	34986		סח'נין	סח'נין	(1)	04-6743466	04-6743466	gfaleh@gmail.com
מודד מוסמך	מודד	מדין אבו סאלח	950		סח'נין		(2)	04-6748008		madian@017.net.il
	שמאי	פתחי חגיראת	1648		כפר מנדא		(3)	04-9863467	04-9863467	



תכנון זמין
מונה הדפסה 10



תכנון זמין
מונה הדפסה 10

(1) כתובת : ת.ד . 2386 .

(2) כתובת : ת.ד . 1978 .

(3) כתובת : ת.ד 905 .



תכנון זמין
מונה הדפסה 10



תכנון זמין
מונה הדפסה 10

1.9 הגדרות בתכנית

בתכנית זו יהא לכל מונח מהמונחים המפורטים להלן הפרוש המופיע בצד ההגדרה, אלא אם כן משתמע אחרת מהוראות התכנית או מהקשר הדברים.



תכנון זמין
מונה הדפסה 10

מונח	הגדרת מונח
מגורים ב'	בהתאם למגורים א' בתכנית המאושרת

כל מונח אשר לא הוגדר בתכנית זו, תהיה נודעת לו המשמעות הנתונה לו בחוק התכנון והבניה התשכ"ה – 1965 (להלן "החוק") או בתקנות שהותקנו מכוחו, וזאת בהיעדר כוונה אחרת משתמעת.

2. מטרת התכנית ועיקרי הוראותיה

2.1 מטרת התכנית

איחוד וחלוקה ללא הסכמת הבעלים והגדלת זכויות הבניה בסכנין

2.2 עיקרי הוראות התכנית

1. איחוד וחלוקה ללא הסכמת הבעלים
2. הגדלת אחוזי בניה מ- 150% ל- 170%.
3. שינוי קווי הבנייה בהתאם למסומן בתשריט
4. שינוי בתכסית קרקע מ- 42% ל- 46%.
5. קביעת הוראות לעניין הריסת מבנה .



תכנון זמין
מונה הדפסה 10



תכנון זמין
מונה הדפסה 10

2.3 נתונים כמותיים עיקריים בתכנית

שטח התכנית בדונם	0.699
------------------	-------



תכנון זמין
מונה הדפסה 10


הערות	סה"כ מוצע בתוכנית		שינוי (+/-) למצב המאושר *	מצב מאושר*	ערך	סוג נתון כמותי
	מפורט	מתארי				
	4			4	יח"ד	מגורים (יח"ד)
	728		+117.5	610.5	מ"ר	מגורים (מ"ר)

בכל מקרה של סתירה בין נתוני טבלה זו לנתוני טבלה 5-זכויות והוראות בניה מצב מוצע-גובר האמור בטבלה 5.

* נתונים שניתן להוציא בעבורם היתרים מכוח תכניות מאושרות.

3. טבלת יעודי קרקע ותאי שטח בתכנית

3.1 טבלת יעודי קרקע ותאי שטח בתכנית



תכנון זמין
מונה הדפסה 10


יעוד	תאי שטח
דרך מאושרת	200
מגורים ב'	101, 100

סימון בתשריט	יעוד	תאי שטח כפופים
להריסה	מגורים ב'	101, 100

3.2 טבלת שטחים

מצב מאושר		
יעוד	מ"ר	אחוזים
דרך קיימת	255	37.56
מגורים א'	424	62.45
סה"כ	679	100

מצב מוצע		
יעוד	מ"ר מחושב	אחוזים מחושב
דרך מאושרת	255	36.46
מגורים ב'	444.41	63.54
סה"כ	699.41	100



תכנון זמין
מונה הדפסה 10

4. יעודי קרקע ושימושים

4.1	מגורים ב'
4.1.1	שימושים
	<p>- בתי מגורים</p> <p>-מועדונים חברתיים באזור מגורים מותרים באישור הועדה המקומית ובתנאי שלא יגרמו למטרדי רעש לדיירים בשכונה.</p> <p>-גני ילדים, פעוטונים,מגרשי משחקים,גנים ושטחי חניה.</p> <p>-משרדים של בעלי מקצועות חופשיים.</p> <p>-מוסכים פרטיים ומשותפים להחניית רכב או מכונה חקלאית.</p> <p>-חנויות למסחר כמעוני, מספרות ומכוני יופי הכל בתנאי שסה"כ שטחיהם לא יעלה על רבע (1/4) מסה"כ השטחים המותרים לבניה במגרש , תוך הקצאת מקומות חניה עפ"י תקן חניה ובתחום מגרש</p>
4.1.2	הוראות
א	קווי בנין
	בהתאם לתשריט



4.2	דרך מאושרת
4.2.1	שימושים
	ישמש למעבר כלי רכב והולכי רגל ולהנחת תשתיות מים , ביוב , חשמל ותקשורת וכד' תיאסר כל בניה בתחום הדרך למעט מיתקני דרך .
4.2.2	הוראות



5. טבלת זכויות והוראות בניה - מצב מוצע

קו בנין (מטר)	מספר קומות				גובה מבנה- מעל הכניסה הקובעת (מטר)	צפיפות יח"ד לדונם	מספר יח"ד	תכסית (% מתא שטח)	אחוזי בניה כוללים (%)	שטחי בניה (% מתא שטח)				גודל מגרש (מ"ר)	תאי שטח	שימוש	יעוד	
	מפל	צידי- ימני	צידי- שמאלי	אחורי						מתחת לכניסה הקובעת		מעל הכניסה הקובעת						גודל מגרש כללי
										שרות	עיקרי	שרות	עיקרי					
(1)	(1)	(1)	(1)	4	15	10	4	46	170	0	0	6	164	400	100	מגורים	מגורים ב'	

האמור בטבלה זו גובר, במקרה של סתירה, על הוראות כלליות אחרות, בין בהוראות התכנית ובין בתשריט המצב המוצע.
גם בטבלה עצמה גוברת הוראה מפורטת על הוראה כללית

שטחי הבניה המפורטים בטבלה שלעיל כוללים את כל שטחי הבניה המירביים בתכנית זו

הערה ברמת הטבלה:

2- גובה המבנים יימדד מפני הקרקע הטבעית או החפורה, הנמוך מבין השניים, מהנקודה הנמוכה ביותר במבנה.

3-הוועדה המקומית רשאית לאשר העברת זכויות בניה ממעל לכניסה הקובעת אל מתחת אליה, ובלבד ששה"כ זכויות הבניה לא ישונו.

הערות לטבלת זכויות והוראות בניה – מצב מוצע:

(1) בהתאם למסומן בתשריט.



תכנון זמין
מונה הדפסה 10



תכנון זמין
מונה הדפסה 10

6. הוראות נוספות

6.1	תנאים למתן היתרי בניה
	<p>לא יבנה בנין בחלקה כלשהיא בשטח התכנית אלא אם יובטח חיבור לרשת הדרכים ודרכים להולכי רגל הרשומה בתשריט , כמו כן לא תבוצע חלוקת משנה לחלקה אשר לא תבטיח חיבור כזה .</p> <p>הועדה המקומית רשאית במקרים מסויימים לצוות על בעל הקרקע ולחייבו בנטיעת עצים , שמירת עצים קיימים או סילוקם של עצים וצמחים אחרים המפריעים לדרך .</p>
6.2	חיזוק מבנים, תמא/ 38
	<p>היתר בניה לתוספות בנייה מותנה בבדיקה בדבר הצורך בחיזוק המבנה הקיים יחד עם התוספות לפי הוראות תקן ישראלי 413 .</p>
6.3	ביוב, ניקוז, מים, תברואה
	<p>1- מים :- אספקת המים תהיה מרשת המים המקומית . החיבור לרשת המים יהיה בתיאום ובאישור משרד הבריאות ובאישור מהנדס הועדה המקומית .</p> <p>2- ניקוז :- תנאי לקבלת היתר בניה, הבטחת ניקוז כל השטח בתחום התכנית, באישור מהנדס הועדה המקומית ובאישור רשות הניקוז האזורית.</p> <p>3- ביוב :- תנאי לקבלת היתר בניה, חיבור למערכת הביוב של הישוב, באישור מהנדס הועדה המקומית ובהתאם לתכנית ביוב מאושרת ע"י משרד הבריאות והגורמים המוסמכים לכך .</p> <p>4- אשפה ופסולת בניין :- סידורי סילוק ופינויי האשפה יהיו לפי הוראות הרשות המקומית , לא יינתן היתר בנייה בשטח התכנית אלא לאחר שיובטח מקום לפחי האשפה בשטח המגרש ויסומן בהיתר הבנייה . לא יינתן היתר בניה אלא לאחר התחייבות היזם לפינויי פסולת הבנייה ופינויי עודפי עפר לאתר מוסדר .</p>
6.4	עתיקות
	<p>כל עבודה בתחום שטח המוגדר כעתיקות, תתואם ותבוצע רק לאחר קבלת אישור מנהל רשות העתיקות כמתחייב ובכפוף להוראות חוק העתיקות התשל"ח 1978 .</p> <p>במידה ויידרש על ידי רשות העתיקות ביצוע של פעולות מקדימות (פיקוח, חיתוכי בדיקה, חפירת בדיקה/חפירת הצלה מדגמית, חפירת הצלה) יבצען היזם על פי תנאי רשות העתיקות. במידה ויתגלו עתיקות המצדיקות שימור בהתאם לחוק העתיקות התשל"ח 1978 וחוק רשות העתיקות התשמ"ט 1989, ייעשו על ידי היזם ועל חשבונו כל הפעולות המתבקשות מהצורך לשמר את העתיקות.</p> <p>היה והעתיקות יצריכו שינוי בתכנית הבנייה, תהיה הועדה המקומית רשאית להתיר שינויים בתכניות הבנייה ובלבד שלא יתווספו עקב שינויים אלה זכויות בנייה או תוספות שמשמעותן פגיעה בקרקע.</p> <p>אין רשות העתיקות מתחייבת לאשר בנייה בשטח או בחלקו גם לאחר בדיקה/חפירה, זאת במידה ובשטח יתגלו עתיקות ייחודיות ולא ייראו את התכניות כמקנות זכויות בנייה בשטח שהינו אתר עתיקות מוכרז .</p>
6.5	חשמל
	<p>א. תנאי למתן היתר בניה יהיה- תיאום עם חברת חשמל בדבר תכנון והקמת חדר שנאים ו/ או חדר מיתוג, פרטי קווי חשמל עיליים ותת קרקעיים, הנחיות לגבי מרחקי בניה ומגבלות שימוש מקווי חשמל עיליים ותת קרקעיים קיימים ומתוכננים.</p>



ב. תחנות השנאה :

1. מיקום תחנות ההשנאה יעשה בתיאום עם חברת חשמל.

2. בתכנון לאזור מגורים חדש ימוקמו תחנות ההשנאה, ככל האפשר, בשטחים ציבוריים או המיועדים למתקנים הנדסיים.

3. על אף האמור בסעיף ב'1 ניתן יהיה בשל אילוצים טכניים או תכנוניים למקם את תחנות ההשנאה במרווחים שבין קווי בנין לגבול מגרש, או על עמודי חשמל או משולב במבני המגורים.

ג. איסור בנייה בקרבת מתקני חשמל

לא יינתן היתר בניה בנייה לשימושים כגון מגורים, מסחר, תעשייה ומלאכה, תיירות ומבני ציבור בקרבת מתקני חשמל קיימים או מאושרים, אלא במרחקים המפורטים מטה :

מהתיל הקיצוני/מהכבל/מהמתקן מציר הקו

קו חשמל מתח נמוך ? תיל חשוף 3.0 מ'

קו חשמל מתח נמוך ? תיל מבודד 2.0 מ'

קו חשמל מתח גבוה עד 33 ק"ו :תיל חשוף או מצופה 5.0 מ'

קו חשמל מתח גבוה עד 33 ק"ו :כבל אווירי מבודד (כא"מ) 2.0 מ'

קו חשמל מתח עליון 110 - 160 ק"ו 20.0 מ'

קו חשמל מתח על-עליון 400 ק"ו 35.0 מ'

כבלי חשמל מתח נמוך 0.5 מ'

כבלי חשמל מתח גבוה 3 מ'

כבלי חשמל מתח עליון בתיאום עם חברת חשמל

ארון רשת 1 מ'

שנאי על עמוד 3 מ'

על אף האמור לעיל תתאפשר הקמתם של מבנים ו/או מתקני חשמל במרחקים הקטנים מהנקוב לעיל ובלבד שבוצע תיאום עם חברת חשמל לגבי מרחקי בטיחות מפני התחשמלות ובכפוף לכל דין.

להקמת מבני תשתית יעשה תיאום פרטני בין בעל התשתית לבין חברת החשמל.

בתוכנית מתאר המתירה הקמתם של מבנים המכילים חומרים מסוכנים המועדים לדליקה או לפיצוץ תיכלל הוראה הקובעת כי לא יינתן היתר בנייה אלא במרחקי בטיחות שייקבעו בתכנית המתאר בתיאום עם חברת החשמל.

לפני תחילת ביצוע עבודות חפירה או בניה יבדוק המבצע את קיומם האפשרי של כבלי חשמל.

אין לחפור או לבצע עבודות בנייה כלשהי מעל ובקרבת של פחות מ-3 מטרים מכבלי חשמל אלא לאחר קבלת אישור מחברת החשמל.

לא יינתן היתר לחפירה, חציבה או כרייה במרחק הקטן מ-10 מ' מהמסד של עמוד חשמל במתח עליון/על עליון או 3 מ' מהמסד של עמוד חשמל במתח גבוה/נמוך ולא תבוצע פעולה כזו, אלא לאחר שניתנה לחברה הזדמנות לחוות דעה על ההיתר המבוקש או הפעולה אותה עומדים לבצע לפי העניין.

על אף האמור לעיל, בתחום תכנית מתאר הקובעת רצועה למעבר קווי חשמל ראשיים-קווי מתח על ועל עליון יחולו הוראות תכנית מתאר עבורם.

על אף האמור בכל תכנית, כל בניה או שימוש מבוקשים בקרבת מתקני חשמל יותרו בכפוף למגבלות הקבועות בסעיף זה.

(לפי דרישות חוק החשמל וחוק הקרינה (תנאי היתרי קרינה) הבלתי מייננת 2006)

6.6	חניה
	החניה תהיה בתחום המגרשים בהתאם להוראות תקנות התכנון והבניה (התקנת מקומות חניה תשמ"ג 1983) , או לתקנות התקפות במועד הוצאת ההיתר אך לא פחות מהמוצע במסמכי התכנית . תנאי למתן היתר בניה הבטחת מקומות חניה כנדרש בתקנות .
6.7	ניהול מי נגר
	הוראות בדבר שימור וניצול מי נגר עילי כדלקמן :- א. יש להבטיח קליטת מי גשמים ככל האפשר , בתחום המגרש ולא להזרים למערכת ניקוז עירונית , 15-30% משטח המגרש יהיו מגוננים או מכוסים בחומר חדיר למים (חצץ , טוף , חלוקים וכו') ושפועי המגרש יובילו אליו , מי מרזבי הגגות יופנו לשטח המחלחל . ב. מי נגר עילי מתחום התכנית יועברו , מתחומי המגרשים והמבנים אל שטחים ציבוריים פתוחים או למתקני החדרה סמוכים לצרכי השהייה , החדרה והעשרת מי תהום .
6.8	פסולת בניין
	היתר בניה יינתן לאחר התחיבות יזם לפינוי פסולת בניה ועודפי עפר לאתר מוסדר ומאושר בלבד. תנאי למתן טופס 4 יהיה אישור מנהלת אתר מורשה על פינוי פסולת בנייה ו עודפי עפר לשטחה. הרשות המקומית תהיה רשאית לקבוע ולהגדיר שטחים לאחסנת ביניים וגריסה, של עודפי חפירה ופסולת בנין, בהתאם לשלבי האכלוס ופיתוח השטחים, בכפוף לאישור הועדה המקומית לתכנון ואיגוד ערים להגנת הסביבה.
6.9	פיקוד העורף
	תנאי למתן היתר בניה יהיה אישור פיקוד העורף לפתרונות המיגון במגרש. לא יוצא היתר בניה למבנה בשטח התכנית אלא אם כלול בו מקלט או ממ"ד בהתאם לתקנון ההתגוננות האזרחית.
6.10	שרותי כבאות
	קבלת התחייבות ממבקשי היתר הבניה לביצוע דרישות שרות הכבאות ולשביעות רצונם, תהווה תנאי להוצאת היתר בניה.
6.11	היטל השבחה
	הועדה המקומית תטיל ותגבה היטל השבחה בהתאם להוראות התוספת השלישית לחוק התכנון והבניה .
6.12	הפקעות לצרכי ציבור
	כל השטחים המיועדים לפי תוכנית זו לצורכי ציבור יופקעו וירשמו ע"ש הרשות המקומית עפ"י סעיף 26 לחוק התכנון והבניה .
6.13	גדר/מבנה/חריגות בניה להריסה
	המבנה המסומן להריסה , לא ייהרס אלא לאחר קבלת היתר הריסה מהועדה המקומית לתכנון ובניה לב הגליל . עבודות ההריסה תלווה בקבלן רשום לביצוע עבודות ההריסה ופיקוח מהנדס בניין . לא ייהרס המבנה אלא לאחר קבלת אשור היחידה לאיכות הסביבה בית ניטופה .
6.14	הנחיות מיוחדות
	הוראות התכניות המאושרות שלא שונו מכוח תכנית זו ממשיכות לחול על התכנית .

7. ביצוע התכנית

7.1 שלבי ביצוע

7.2 מימוש התכנית

זמן משוער למימוש התכנית 5 שנים מיום אישורה.



תכנון זמין
מונה הדפסה 10



תכנון זמין
מונה הדפסה 10



תכנון זמין
מונה הדפסה 10