


הוראות התכנית

תכנית מס' 251-0486381

רומת הייב - הסדרת זכויות בניה



מחוז	צפון
מרחב תכנון מקומי	הגליל המזרחי
סוג תכנית	תכנית מפורטת

אישורים



ניתן לצפות במסמכי התכנית ובהחלטות בעניינה באתר תכנון זמין :

<http://mavat.moin.gov.il/MavatPS/Forms/SV3.aspx?ABC>

דברי הסבר לתכנית

מטרת התכנית הינה הסדרת הוראות וזכויות בנייה שאינן תואמות בין שתי תכניות מאושרות ג/11727 ותכנית המתאר של הישוב 13192.



תכנון זמין
מונה הדפסה 9



תכנון זמין
מונה הדפסה 9



תכנון זמין
מונה הדפסה 9

דף ההסבר מהווה רקע לתכנית ואינו חלק ממסמכיה הסטטוטוריים.

1. זיהוי וסיווג התכנית

1.1 שם התכנית שם התכנית רומת הייב - הסדרת זכויות בניה

ומספר התכנית

מספר התכנית 251-0486381

96.494 דונם

1.2 שטח התכנית

תכנית מפורטת

סוג התכנית

1.4 סיווג התכנית

האם מכילה הוראות של תכנית מפורטת לא

ועדת התכנון המוסמכת להפקיד את התכנית מקומית

לפי סעיף בחוק 62א (א) סעיף קטן 4, 62א (א) סעיף קטן 9

היתרים או הרשאות תכנית שמכוחה ניתן להוציא היתרים או הרשאות

סוג איחוד וחלוקה ללא איחוד וחלוקה

האם כוללת הוראות לענין תכנון תלת מימדי לא



1.5 מקום התכנית

1.5.1 נתונים כלליים

מרחב תכנון מקומי	הגליל המזרחי
קואורדינאטה X	228990
קואורדינאטה Y	742425

1.5.2 תיאור מקום

1.5.3 רשויות מקומיות בתכנית והתייחסות לתחום הרשות, נפה

אל בטוף - חלק מתחום הרשות:

נפה

1.5.4 כתובות שבהן חלה התכנית

שכונה מזרחית

שכונה

1.5.5 גושים וחלקות בתכנית

מספר גוש	סוג גוש	חלק / כל הגוש	מספרי חלקות בשלמותן	מספרי חלקות בחלקן
17656	מוסדר	חלק	22, 47-49	19-21, 23-24, 45-46, 50-52, 54, 59-60, 67, 70

הכל על-פי הגבולות המסומנים בתשריט בקו הכחול.

1.5.6 גושים ישנים

לא קיימים נתונים לבקשה זו

1.5.7 מגרשים / תאי שטח מתכניות קודמות שלא נרשמו כחלקות

לא קיימים נתונים לבקשה זו

1.5.8 מרחבי תכנון גובלים בתכנית

לא רלוונטי



תכנון זמין
מונה הדפסה 9



תכנון זמין
מונה הדפסה 9



תכנון זמין
מונה הדפסה 9

1.6 יחס בין התכנית לבין תכניות מאושרות קודמות

תאריך	מס' עמוד בילקוט פרסומים	מספר ילקוט פרסומים	הערה ליחס	סוג יחס	מספר תכנית מאושרת
08/06/2005	2928	5403	תכנית זו משנה רק את המפורט בתכנית זו וכל יתר הוראות תכנית ג/ 13192 ממשיכות לחול.	שינוי	ג/ 13192
01/11/2001	304	5028	תכנית זו משנה רק את המפורט בתכנית זו וכל יתר הוראות תכנית ג/ 11727 ממשיכות לחול.	שינוי	ג/ 11727
14/06/2011	4796	6250	תכנית זו משנה רק את המפורט בתכנית זו וכל יתר הוראות תכנית ג/ 16919 ממשיכות לחול.	שינוי	ג/ 16919



1.7 מסמכי התכנית

נכלל בהוראות התכנית	תיאור המסמך	תאריך יצירה	עורך המסמך	תאריך עריכה	מספר עמודים / גליון	קנה מידה	תחולה	סוג המסמך
כן			אביב בארי				מחייב	הוראות התכנית
לא	תשריט מצב מוצע		אביב בארי		1	1: 500	מחייב	תשריט מצב מוצע
לא		09/01/2017	אביב בארי	09/01/2017		1: 1250	רקע	מצב מאושר



תכנון זמין
מונה הדפסה 9

כל מסמכי התכנית מהווים חלק בלתי נפרד ממנה, משלימים זה את זה ויקראו כמקשה אחת. במקרה של סתירה בין המסמכים המחייבים לבין המנחים יגברו המסמכים המחייבים. במקרה של סתירה בין המסמכים המחייבים לבין עצמם תגברנה ההוראות על התשריטים



תכנון זמין
מונה הדפסה 9

1.8 בעלי עניין/ בעלי זכויות בקרקע / עורך התכנית ובעלי מקצוע

1.8.1 מגיש התכנית

מקצוע/ תואר	סוג	שם	מספר רשיון	שם תאגיד	ישוב	רחוב	בית	טלפון	פקס	דוא"ל
	ועדה מקומית	ועדה מקומית		ועדה מרחבית גליל מזרחי	כפר תבור	(1)		04-6772333	04-6772722	aviv@vgm. co.il

הערה למגיש התכנית:

(1) כתובת: מגדל השעון, ת.ד. 515.

1.8.2 יזם

1.8.3 בעלי עניין בקרקע

סוג	שם	מספר רשיון	שם תאגיד	ישוב	רחוב	בית	טלפון	פקס	דוא"ל
בבעלות מדינה			רמ"י	נצרת עילית	חרמון	2	04-6558233		

1.8.4 עורך התכנית ובעלי מקצוע

מקצוע/ תואר	סוג	שם	מספר רשיון	שם תאגיד	ישוב	רחוב	בית	טלפון	פקס	דוא"ל
	עורך ראשי	אביב בארי			רמת דוד	(1)		04-6443144		avivbeery@g mail.com

(1) כתובת: ת.ד. 173.

1.9 הגדרות בתכנית

לא רלוונטי



תכנון זמין
מונה הדפסה 9

כל מונח אשר לא הוגדר בתכנית זו, תהיה נודעת לו המשמעות הנתונה לו בחוק התכנון והבניה התשכ"ה – 1965 (להלן "החוק") או בתקנות שהותקנו מכוחו, וזאת בהיעדר כוונה אחרת משתמעת.

2. מטרת התכנית ועיקרי הוראותיה

2.1 מטרת התכנית

שינוי בהוראות בניה באזור המגורים, רומת היב.

2.2 עיקרי הוראות התכנית

1. שינוי קו בניין צידי ל - 4 מ', על פי סעיף 62א.א(4) לחוק.
2. הגדלת תכסית הבניה ל - 40% על פי סעיף 62א.א(9) לחוק.



תכנון זמין
מונה הדפסה 9



תכנון זמין
מונה הדפסה 9

2.3 נתונים כמותיים עיקריים בתכנית

שטח התכנית בדונם

96.494



3. טבלת יעודי קרקע ותאי שטח בתכנית

3.1 טבלת יעודי קרקע ותאי שטח בתכנית

יעוד	תאי שטח
יעוד עפ"י תכנית מאושרת אחרת	1

3.2 טבלת שטחים

מצב מוצע

יעוד	מ"ר מחושב	אחוזים מחושב
יעוד עפ"י תכנית מאושרת אחרת	96,494.2	100
סה"כ	96,494.2	100



תכנון זמין
מונה הדפסה 9



תכנון זמין
מונה הדפסה 9

4. יעודי קרקע ושימושים

4.1	יעוד עפ"י תכנית מאושרת אחרת
4.1.1	שימושים
	על פי תכניות מאושרות: ג/11727 ו- ג/13192.
4.1.2	הוראות
א	הוראות בדבר תנאים להיתר בניה
	תכנית זו משנה זכויות והוראות בנייה בטבלה מס' 5. מלבד זאת שאר ההוראות תקפות.



5. טבלת זכויות והוראות בניה - מצב מוצע

קו בנין (מטר)	מספר קומות	גובה מבנה- מעל הכניסה הקובעת (מטר)	צפיפות יח"ד לדונם	מספר יח"ד	תכסית (% מתא שטח)	שטחי בניה (מ"ר)				גודל מגרש (מ"ר)	תאי שטח	שימוש	יעוד	
						מתחת לכניסה הקובעת		מעל הכניסה הקובעת						גודל מגרש מזערי
						שרות	עיקרי	שרות	עיקרי					
קדמי	אחורי	צידי- שמאלי	צידי- ימני	מעל הכניסה הקובעת	סה"כ שטחי בניה	שרות	עיקרי	שרות	עיקרי	גודל מגרש מזערי	1	מגורים	יעוד עפ"י תכנית מאושרת אחרת	
4 (3)	3	4	4	4	105%			15%	90%	500				
5	4	4	4	3	120%			20%	100%	400	1	מבנים ומוסדות ציבור	יעוד עפ"י תכנית מאושרת אחרת	

האמור בטבלה זו גובר, במקרה של סתירה, על הוראות כלליות אחרות, בין בהוראות התכנית ובין בתשריט המצב המוצע.
גם בטבלה עצמה גוברת הוראה מפורטת על הוראה כללית

שטחי הבניה המפורטים בטבלה שלעיל כוללים את כל שטחי הבניה המירביים בתכנית זו

הערה ברמת הטבלה:

ועדה מקומית רשאית לנייד שטחי בנייה ממעל מפלס הכניסה אל מתחתיו, ובתנאי שלא יוגדל סה"כ השטח המותר לבנייה לפי טבלה זו. גובה המבנה הכללי יישאר עלפי הגדרתו בטבלה 5 לעיל

הערות לטבלת זכויות והוראות בניה – מצב מוצע:

(1) מספר יח"ד למגרש.

(2) יותרו מתקני גג בגובה מקסימלי של 2 מ' מעל הגובה המותר (יציאת חדר מדרגות, דוד שמש וכו'). יותר 14 מ' לגג משופע..

(3) או לפי תשריט תכנית ג/13192.

במקרה של מגרש הנושק לשתי דרכים, שני קווי המגרש האחרים יהיו אחוריים (3 מ').

6. הוראות נוספות

6.1

חשמל

א. תנאי למתן היתר בניה יהיה- תיאום עם חברת חשמל בדבר תכנון והקמת חדר שנאים ו/או חדר מיתוג, פרטי קווי חשמל עיליים ותת קרקעיים, הנחיות לגבי מרחקי בניה ומגבלות שימוש מקווי חשמל עיליים ותת קרקעיים קיימים ומתוכננים.

ב. תחנות השנאה:

1. מיקום תחנות ההשנאה יעשה בתיאום עם חברת חשמל.
2. בתכנון לאזור מגורים חדש ימוקמו תחנות ההשנאה, ככל האפשר, בשטחים ציבוריים או המיועדים למתקנים הנדסיים.
3. על אף האמור בסעיף ב'1 ניתן יהיה בשל אילוצים טכניים או תכנוניים למקם את תחנות ההשנאה במרווחים שבין קווי בנין לגבול מגרש, או על עמודי חשמל או משולב במבני המגורים.
 - ג. איסור בנייה בקרבת מתקני חשמל

לא יינתן היתר בניה בנייה לשימושים כגון מגורים, מסחר, תעשייה ומלאכה, תיירות ומבני ציבור בקרבת מתקני חשמל קיימים או מאושרים, אלא במרחקים המפורטים מטה:

מהתיל הקיצוני/מהכבל/מהמתקן מציר הקו

קו חשמל מתח נמוך תיל חשוף 3.0 מ'

קו חשמל מתח נמוך תיל מבודד 2.0 מ'

קו חשמל מתח גבוה עד 33 ק"ו תיל חשוף או מצופה 5.0 מ'

קו חשמל מתח גבוה עד 33 ק"ו כבל אווירי מבודד (כא"מ) 2.0 מ'

קו חשמל מתח עליון 110-160 ק"ו 20.0 מ'

קו חשמל מתח על-עליון 400 ק"ו 35.0 מ'

כבלי חשמל מתח נמוך 0.5 מ'

כבלי חשמל מתח גבוה 3 מ'

כבלי חשמל מתח עליון בתיאום עם חברת חשמל

ארון רשת 1 מ'

שנאי על עמוד 3 מ'

על אף האמור לעיל תתאפשר הקמתם של מבנים ו/או מתקני חשמל במרחקים הקטנים מהנקוב לעיל ובלבד שבוצע תיאום עם חברת חשמל לגבי מרחקי בטיחות מפני התחשמלות ובכפוף לכל דין.

להקמת מבני תשתית יעשה תיאום פרטני בין בעל התשתית לבין חברת החשמל.


בתוכנית מתאר המתירה הקמתם של מבנים המכילים חומרים מסוכנים המועדים לדליקה או לפיצוץ תיכלל הוראה הקובעת כי לא יינתן היתר בניה אלא במרחקי בטיחות שייקבעו בתכנית המתאר בתיאום עם חברת החשמל.

לפני תחילת ביצוע עבודות חפירה או בניה יבדוק המבצע את קיומם האפשרי של כבלי חשמל. אין לחפור או לבצע עבודות בנייה כלשהי מעל ובקרבת של פחות מ-3 מטרים מכבלי חשמל אלא לאחר קבלת אישור מחברת החשמל.


לא יינתן היתר לחפירה, חציבה או כרייה במרחק הקטן מ-10 מ' מהמסד של עמוד חשמל במתח עליון/על עליון או 3 מ' מהמסד של עמוד חשמל במתח גבוה/נמוך ולא תבוצע פעולה כזו, אלא לאחר שניתנה לחברה הזדמנות לחוות דעה על ההיתר המבוקש או הפעולה אותה עומדים לבצע לפי העניין.

על אף האמור לעיל, בתחום תכנית מתאר הקובעת רצועה למעבר קווי חשמל ראשיים-קווי מתח על ועל עליון יחולו הוראות תכנית מתאר עבורם.

תכנון זמין
מונה הדפסה 9תכנון זמין
מונה הדפסה 9תכנון זמין
מונה הדפסה 9



6.1	חשמל
	על אף האמור בכל תכנית, כל בניה או שימוש מבוקשים בקרבת מתקני חשמל יותרו בכפוף למגבלות הקבועות בסעיף זה. (לפי דרישות חוק החשמל וחוק הקרינה (תנאי היתרי קרינה) הבלתי מייננת 2006)
6.2	חניה
	החניה תהיה בתחום המגרש בהתאם להוראות תקנות התכנון והבניה (התקנת מקומות חניה תשמ"ג 1983), או לתקנות התקפות במועד הוצאת ההיתר. תנאי למתן היתר בניה הבטחת מקומות חניה כנדרש בתקנות.
6.3	הפקעות ו/או רישום
	כל השטחים המיועדים לפי תכנית זו לצרכי ציבור יופקעו על פי סעיפים 188, 189, 190 לחוק התכנון והבניה 1965 בפרק ח' ויירשמו על שם הרשות המקומית על פי סעיף 26 לחוק התכנון.
6.4	שרותי כבאות
	קבלת התחייבות ממבקשי היתר בניה לביצוע דרישות שרות הכבאות ולשביעות רצונם, תהווה תנאי להוצאת היתר בניה
6.5	תנאים למתן היתרי בניה
	כל ההוראות הנוספות מתכניות ג/11727 ו-ג/13192 חלות על תכנית זו (מלבד אלו אותן היא משנה).
6.6	תשתיות
	הוראות בנושא תשתיות - ביוב, מים, ניקוז וכו', יהיו על פי הוראות תכנית ג/13192: מים: אספקת המים תהיה מרשות המים המקומית. החיבור לרשת יהיה בתאום ובאישור משרד הבריאות ובאישור מהנדס ועדה המקומית ומהנדס הרשות המקומית, ובהתאם למסמך מס' 7 לתכנית (סעיף 6) - נספח מים וביוב. ניקוז: תנאי לקבלת היתר בניה הבטחת ניקוז כל השטח בתחום התכנית, באישור מהנדס הרשות המקומית ולפי תכנית ניקוז כוללת המאושרת ע"י רשות הניקוז האזורית. ביוב: תנאי לקבלת היתר בניה למבנה הוא חיבורו למערכת הביוב של רומת אל הייב. החיבור - באישור מהנדס הרשות המקומית ובהתאם לתכנית ביוב מאושרת ע"י משרד הבריאות והגורמים המוסמכים לכך, בהתאם למסמך מס' 7 (סעיף 6) ובכפוף לסעיף 17.02 בתכנית ג/13192 (הגבלות בתחום רדיוסי מגן לקידוחים).
6.7	היטל השבחה
	היטל השבחה יוטל ויגבה על פי הוראות התוספת השלישית לחוק התכנון והבניה.
7	ביצוע התכנית
7.1	שלבי ביצוע
7.2	מימוש התכנית
	מימוש התכנית יהיה מיד עם אישורה





תכנון זמין
מונה הדפסה 9



תכנון זמין
מונה הדפסה 9



תכנון זמין
מונה הדפסה 9