


הוראות התכנית

תכנית מס' 262-0381863

איחוד וחלוקה ללא הסכמה - דיר חנא



צפון

מחוז

מרחב תכנון מקומי לב הגליל

תכנית מפורטת

סוג תכנית

אישורים



ניתן לצפות במסמכי התכנית ובהחלטות בעניינה באתר תכנון זמין :

<http://mavat.moin.gov.il/MavatPS/Forms/SV3.aspx?ABC>

דברי הסבר לתכנית

איחוד וחלוקה ללא הסכמה, והסדרה מחדש לחלוקת מגרשים בדיר חנא



תכנון זמין
מונה הדפסה 5



תכנון זמין
מונה הדפסה 5



תכנון זמין
מונה הדפסה 5

דף ההסבר מהווה רקע לתכנית ואינו חלק ממסמכיה הסטטוטוריים.

1. זיהוי וסיווג התכנית

1.1 שם התכנית ומספר התכנית שם התכנית איחוד וחלוקה ללא הסכמה - דיר חנא

מספר התכנית 262-0381863

1.2 שטח התכנית 8.870 דונם

1.4 סיווג התכנית סוג התכנית תכנית מפורטת

האם מכילה הוראות של תכנית מפורטת כן

ועדת התכנון המוסמכת להפקיד את התכנית מקומית

לפי סעיף בחוק 62 א (א) סעיף קטן 1, 62 א (א) סעיף קטן 4, 62 א (א) סעיף קטן 7

היתרים או הרשאות תכנית שמכוחה ניתן להוציא היתרים או הרשאות

סוג איחוד וחלוקה איחוד ו/או חלוקה ללא הסכמת כל הבעלים בכל תחום התכנית/בחלק מתחום התכנית

האם כוללת הוראות לענין תכנון תלת מימדי לא



1.5 מקום התכנית

1.5.1 נתונים כלליים

מרחב תכנון מקומי	לב הגליל
קואורדינאטה X	233340
קואורדינאטה Y	752010

1.5.2 תיאור מקום

1.5.3 רשויות מקומיות בתכנית והתייחסות לתחום הרשות, נפה

דיר חנא - חלק מתחום הרשות: דיר חנא

נפה עכו

1.5.4 כתובות שבהן חלה התכנית

שכונה טלקלעה

1.5.5 גושים וחלקות בתכנית

מספר גוש	סוג גוש	חלק / כל הגוש	מספרי חלקות בשלמותן	מספרי חלקות בחלקן
19418	מוסדר	חלק		10-15

הכל על-פי הגבולות המסומנים בתשריט בקו הכחול.

1.5.6 גושים ישנים

לא קיימים נתונים לבקשה זו

1.5.7 מגרשים / תאי שטח מתכניות קודמות שלא נרשמו כחלקות

מספר תוכנית	מספר מגרש/תא שטח
גלג/45/10/9631	111 - 100

1.5.8 מרחבי תכנון גובלים בתכנית

לא רלוונטי



תכנון זמין
מונה הדפסה 5



תכנון זמין
מונה הדפסה 5



תכנון זמין
מונה הדפסה 5

1.6 יחס בין התכנית לבין תכניות מאושרות קודמות

תאריך	מס' עמוד בילקוט פרסומים	מספר ילקוט פרסומים	הערה ליחס	סוג יחס	מספר תכנית מאושרת
22/12/2011	1583	6346	תכנית זו משנה רק את המפורט בתכנית זו וכל יתר ההוראות בתכנית ג/15132 ממשיכות לחול.	שינוי	ג/15132
13/09/2001	4034	5018	תכנית זו משנה רק את המפורט בתכנית זו וכל יתר ההוראות בתכנית ג/9631 ממשיכות לחול.	שינוי	ג/9631
09/11/2014	7787	6913	תכנית זו משנה רק את המפורט בתכנית זו וכל יתר ההוראות בתכנית ג/45/10/9631 ממשיכות לחול.	שינוי	ג/45/10/9631 /מק/



1.7 מסמכי התכנית

נכלל בהוראות התכנית	תיאור המסמך	תאריך יצירה	עורך המסמך	תאריך עריכה	מספר עמודים / גליון	קנה מידה	תחולה	סוג המסמך
כן			עבד אלמועטי אבו יונס				מחייב	הוראות התכנית
לא	תשריט מצב מוצע		עבד אלמועטי אבו יונס		1	1: 500	מחייב	תשריט מצב מוצע
לא		30/04/2017	סאלח אבו ריא	30/04/2017	1		מחייב	טבלאות איזון והקצאה
לא		01/05/2017	סאלח אבו ריא	01/05/2017	5		מחייב	טבלאות איזון והקצאה
לא		30/04/2017	עובידה עבד אלמגיד	30/04/2017	1	1: 500	מחייב	חלוקה ורישום
לא		12/01/2016	עבד אלמועטי אבו יונס	12/01/2016	1	1: 500	רקע	מצב מאושר

כל מסמכי התכנית מהווים חלק בלתי נפרד ממנה, משלימים זה את זה ויקראו כמקשה אחת. במקרה של סתירה בין המסמכים המחייבים לבין המנחים יגברו המסמכים המחייבים. במקרה של סתירה בין המסמכים המחייבים לבין עצמם תגברנה ההוראות על התשריטים



1.8 בעלי עניין/ בעלי זכויות בקרקע / עורך התכנית ובעלי מקצוע

1.8.1 מגיש התכנית

מקצוע/ תואר	סוג	שם	מספר רשיון	שם תאגיד	ישוב	רחוב	בית	טלפון	פקס	דוא"ל
	ועדה מקומית	ועדה מקומית		הועדה המקומית לב הגליל	סחינין	(1)		04-6746740	04-9746749	lvhaglil@zahav.nit.il

הערה למגיש התכנית:

(1) כתובת: ת.ד. 80.

1.8.2 יזם

סוג	שם	מספר רשיון	שם תאגיד	ישוב	רחוב	בית	טלפון	פקס	דוא"ל
ועדה מקומית	ועדה מקומית		הועדה המקומית לב הגליל	סחינין	(1)		04-6746740	04-9746749	lvhaglil@zahav.nit.il

(1) כתובת: ת.ד. 80.

1.8.3 בעלי עניין בקרקע

סוג	שם	מספר רשיון	שם תאגיד	ישוב	רחוב	בית	טלפון	פקס	דוא"ל
בעלים			פרטיים	דיר חנא	(1)		04-6746039		
בעלים			רשות מקרקעי ישראל	נצרת עילית	(2)		04-6582111		

הערה כללית לבעלי עניין בקרקע: ואחרים לפי נסח טאבו

(1) כתובת: דיר חנא.

(2) כתובת: ת.ד. 580.

1.8.4 עורך התכנית ובעלי מקצוע

מקצוע/ תואר	סוג	שם	מספר רשיון	שם תאגיד	ישוב	רחוב	בית	טלפון	פקס	דוא"ל
מהנדס אזרחי	עורך ראשי	עבד אלמועטי אבו יונס	113319		סחינין	(1)	7 ב	04-6746039	04-6746039	abed.eng@g mail.com
שמאי מקרקעין	שמאי	סאלח אבו ריא	929	אבו ריא סאלח	סחינין	(2)		04-6741948	04-6743937	s_aboria@net vision.net.il
מודד מוסמך	מודד	עובידה עבד אלמגיד	1338		דיר חנא	(3)				leader.eng@g mail.com

(1) כתובת: ת.ד. 2656.

(2) כתובת: ת.ד. 13226.

(3) כתובת: ת.ד. 18688.



תכנון זמין
מונה הדפסה 5



תכנון זמין
מונה הדפסה 5

1.9 הגדרות בתכנית

בתכנית זו יהא לכל מונח מהמונחים המפורטים להלן הפרוש המופיע בצד ההגדרה, אלא אם כן משתמע אחרת מהוראות התכנית או מהקשר הדברים.



תכנון זמין
מונה הדפסה 5

מונח	הגדרת מונח
מגורים ב'	בהתאם למגורים ב' בתכנית ג/9631 המאושרת

כל מונח אשר לא הוגדר בתכנית זו, תהיה נודעת לו המשמעות הנתונה לו בחוק התכנון והבניה התשכ"ה – 1965 (להלן "החוק") או בתקנות שהותקנו מכוחו, וזאת בהיעדר כוונה אחרת משתמעת.

2. מטרת התכנית ועיקרי הוראותיה**2.1 מטרת התכנית**

איחוד וחלוקה ללא הסכמה.

2.2 עיקרי הוראות התכנית

1. איחוד וחלוקה ללא הסכמה.
2. הקטנת שטח מגרש מנמלי.
3. שינוי בקווי בניה.



תכנון זמין
מונה הדפסה 5




תכנון זמין
מונה הדפסה 5

2.3 נתונים כמותיים עיקריים בתכנית

8.87

שטח התכנית בדונם



הערות	סה"כ מוצע בתוכנית		שינוי (+/-) למצב המאושר *	מצב מאושר*	ערך	סוג נתון כמותי
	מפורט	מתארי				
בהתאם לתכנית ג/9631 המאושרת	40			40	יח"ד	מגורים (יח"ד)
בהתאם לתכנית ג/9631 המאושרת	5,357.6			5,357.6	מ"ר	מגורים (מ"ר)

בכל מקרה של סתירה בין נתוני טבלה זו לנתוני טבלה 5-זכויות והוראות בניה מצב מוצע-גובר האמור בטבלה 5.

* נתונים שניתן להוציא בעבורם היתרים מכוח תכניות מאושרות.


3. טבלת יעודי קרקע ותאי שטח בתכנית

3.1 טבלת יעודי קרקע ותאי שטח בתכנית



יעוד	תאי שטח
דרך מאושרת	300
מגורים ב'	200 - 213

3.2 טבלת שטחים



מצב מאושר		
יעוד	מ"ר	אחוזים
דרך קיימת	2,173	24.50
מגורים ב'	6,697	75.50
סה"כ	8,870	100

מצב מוצע		
יעוד	מ"ר מחושב	אחוזים מחושב
דרך מאושרת	2,146.72	24.21
מגורים ב'	6,722.13	75.79
סה"כ	8,868.85	100

4. יעודי קרקע ושימושים

4.1	מגורים ב'
4.1.1	שימושים
	בתי מגורים דו משפחתיים צמודי קרקע + 2 יח"ד בקומות העליונות ומבנה שרות למגורים.
4.1.2	הוראות
א	קווי בנין בהתאם למסומן בתשריט
4.2	דרך מאושרת
4.2.1	שימושים
	תשמש למעבר כלי רכב, הולכי רגל, מעבר תשתיות תת קרקעיות ומתקני דרך.
4.2.2	הוראות



5. טבלת זכויות והוראות בניה - מצב מוצע

קו בנין (מטר)	מספר קומות	גובה מבנה- מעל הכניסה הקובעת (מטר)	צפיפות יח"ד לדונם	תכסית (% מתא שטח)	אחוזי בניה כוללים (%)	שטחי בניה (% מתא שטח)		גודל מגרש (מ"ר)	תאי שטח	שימוש	יעוד
						מעל הכניסה הקובעת					
						קדמי	אחורי	צידי- שמאלי	צידי- ימני	מעל הכניסה הקובעת	שרות
4		10	6	45	105	25	80	(1)	213 - 200	מגורים ב'	מגורים ב'

האמור בטבלה זו גובר, במקרה של סתירה, על הוראות כלליות אחרות, בין בהוראות התכנית ובין בתשריט המצב המוצע. גם בטבלה עצמה גוברת הוראה מפורטת על הוראה כללית

שטחי הבניה המפורטים בטבלה שלעיל כוללים את כל שטחי הבניה המירביים בתכנית זו

הערה ברמת הטבלה:

- גובה המבנים ימדד מפני הקרקע הטבעית או החפורה, הנמוך מבין השניים, מהנקודה הנמוכה ביותר במבנה.
- הוועדה המקומית רשאית לאשר העברת זכויות בניה ממעל לכניסה הקובעת אל מתחת אליה ולהפך, ובלבד שסה"כ זכויות הבניה לא ישונו.

הערות לטבלת זכויות והוראות בניה – מצב מוצע:

- (1) בהתאם לתשריט.
- (2) קומות מעל קומת עמודים חלקית.
- (3) בהתאם למסומן בתשריט.



תכנון זמין
מונה הדפסה 5



תכנון זמין
מונה הדפסה 5

6. הוראות נוספות

6.1	חניה	<p>החניה תהיה בתחום המגרשים בהתאם להוראות תקנות התכנון והבניה (התקנת מקומות חניה תשמ"ג 1983), או לתקנות התקפות במועד הוצאת ההיתר. תנאי למתן היתר בניה הבטחת מקומות חניה כנדרש בתקנות.</p>																								
6.2	חלוקה ו/ או רישום	<p>חלוקה : תכנית זו כוללת הוראות לחלוקה חדשה למגרשים בהתאם למצויין בתשריט. רישום : בהתאם לסעיף 125 לחוק התכנון ובניה.</p>																								
6.3	חשמל	<p>א. תנאי למתן היתר בניה יהיה- תיאום עם חברת חשמל בדבר תכנון והקמת חדר שנאים ו/ או חדר מיתוג, פרטי קווי חשמל עיליים ותת קרקעיים, הנחיות לגבי מרחקי בניה ומגבלות שימוש מקווי חשמל עיליים ותת קרקעיים קיימים ומתוכננים.</p> <p>ב. תחנות השנאה : 1. מיקום תחנות ההשנאה יעשה בתיאום עם חברת חשמל. 2. בתכנון לאזור מגורים חדש ימוקמו תחנות ההשנאה, ככל האפשר, בשטחים ציבוריים או המיועדים למתקנים הנדסיים. 3. על אף האמור בסעיף ב'1 ניתן יהיה בשל אילוצים טכניים או תכנוניים למקם את תחנות ההשנאה במרווחים שבין קווי בנין לגבול מגרש, או על עמודי חשמל או משולב במבני המגורים.</p> <p>ג. איסור בנייה בקרבת מתקני חשמל לא ינתן היתר בניה בנייה לשימושים כגון מגורים, מסחר, תעשייה ומלאכה, תיירות ומבני ציבור בקרבת מתקני חשמל קיימים או מאושרים, אלא במרחקים המפורטים מטה :</p> <table border="0" data-bbox="518 1310 1257 1870"> <tr> <td>מהתיל הקיצוני/מהכבל/מהמתקן</td> <td>מציר הקו</td> </tr> <tr> <td>קו חשמל מתח נמוך ? תיל חשוף 3.0 מ'</td> <td></td> </tr> <tr> <td>קו חשמל מתח נמוך ? תיל מבודד 2.0 מ'</td> <td></td> </tr> <tr> <td>קו חשמל מתח גבוה עד 33 ק"ו :תיל חשוף או מצופה 5.0 מ'</td> <td></td> </tr> <tr> <td>קו חשמל מתח גבוה עד 33 ק"ו :כבל אווירי מבודד (כא"מ) 2.0 מ'</td> <td></td> </tr> <tr> <td>קו חשמל מתח עליון 110-160 ק"ו</td> <td>20.0 מ'</td> </tr> <tr> <td>קו חשמל מתח על-עליון 400 ק"ו</td> <td>35.0 מ'</td> </tr> <tr> <td>כבלי חשמל מתח נמוך 0.5 מ'</td> <td></td> </tr> <tr> <td>כבלי חשמל מתח גבוה 3 מ'</td> <td></td> </tr> <tr> <td>כבלי חשמל מתח עליון בתיאום עם חברת חשמל</td> <td></td> </tr> <tr> <td>ארון רשת 1 מ'</td> <td></td> </tr> <tr> <td>שנאי על עמוד 3 מ'</td> <td></td> </tr> </table> <p>על אף האמור לעיל תתאפשר הקמתם של מבנים ו/או מתקני חשמל במרחקים הקטנים מהנקוב לעיל ובלבד שבוצע תיאום עם חברת חשמל לגבי מרחקי בטיחות מפני התחשמלות ובכפוף לכל דין.</p> <p>להקמת מבני תשתית יעשה תיאום פרטני בין בעל התשתית לבין חברת החשמל.</p> <p>בתוכנית מתאר המתירה הקמתם של מבנים המכילים חומרים מסוכנים המועדים לדליקה או</p>	מהתיל הקיצוני/מהכבל/מהמתקן	מציר הקו	קו חשמל מתח נמוך ? תיל חשוף 3.0 מ'		קו חשמל מתח נמוך ? תיל מבודד 2.0 מ'		קו חשמל מתח גבוה עד 33 ק"ו :תיל חשוף או מצופה 5.0 מ'		קו חשמל מתח גבוה עד 33 ק"ו :כבל אווירי מבודד (כא"מ) 2.0 מ'		קו חשמל מתח עליון 110-160 ק"ו	20.0 מ'	קו חשמל מתח על-עליון 400 ק"ו	35.0 מ'	כבלי חשמל מתח נמוך 0.5 מ'		כבלי חשמל מתח גבוה 3 מ'		כבלי חשמל מתח עליון בתיאום עם חברת חשמל		ארון רשת 1 מ'		שנאי על עמוד 3 מ'	
מהתיל הקיצוני/מהכבל/מהמתקן	מציר הקו																									
קו חשמל מתח נמוך ? תיל חשוף 3.0 מ'																										
קו חשמל מתח נמוך ? תיל מבודד 2.0 מ'																										
קו חשמל מתח גבוה עד 33 ק"ו :תיל חשוף או מצופה 5.0 מ'																										
קו חשמל מתח גבוה עד 33 ק"ו :כבל אווירי מבודד (כא"מ) 2.0 מ'																										
קו חשמל מתח עליון 110-160 ק"ו	20.0 מ'																									
קו חשמל מתח על-עליון 400 ק"ו	35.0 מ'																									
כבלי חשמל מתח נמוך 0.5 מ'																										
כבלי חשמל מתח גבוה 3 מ'																										
כבלי חשמל מתח עליון בתיאום עם חברת חשמל																										
ארון רשת 1 מ'																										
שנאי על עמוד 3 מ'																										



6.3	חשמל
	<p>לפיצוץ תיכלל הוראה הקובעת כי לא יינתן היתר בנייה אלא במרחקי בטיחות שייקבעו בתכנית המתאר בתיאום עם חברת החשמל.</p> <p>לפני תחילת ביצוע עבודות חפירה או בניה יבדוק המבצע את קיומם האפשרי של כבלי חשמל. אין לחפור או לבצע עבודות בנייה כלשהי מעל ובקרבת של פחות מ-3 מטרים מכבלי חשמל אלא לאחר קבלת אישור מחברת החשמל.</p> <p>לא יינתן היתר לחפירה, חציבה או כרייה במרחק הקטן מ-10 מ' מהמסד של עמוד חשמל במתח עליון/על עליון או 3 מ' מהמסד של עמוד חשמל במתח גבוה/נמוך ולא תבוצע פעולה כזו, אלא לאחר שניתנה לחברה הזדמנות לחוות דעה על ההיתר המבוקש או הפעולה אותה עומדים לבצע לפי העניין.</p> <p>על אף האמור לעיל, בתחום תכנית מתאר הקובעת רצועה למעבר קווי חשמל ראשיים-קווי מתח על ועל עליון יחולו הוראות תכנית מתאר עבורם.</p> <p>על אף האמור בכל תכנית, כל בניה או שימוש מבוקשים בקרבת מתקני חשמל יותרו בכפוף למגבלות הקבועות בסעיף זה.</p> <p>(לפי דרישות חוק החשמל וחוק הקרינה (תנאי היתרי קרינה) הבלתי מייננת 2006)</p>
6.4	ביוב, ניקוז, מים, תברואה
	<p>מים:</p> <p>אספקת מים תהיה מרשת המים המקומית. החיבור לרשת יהיה בתאום ובאישור משרד הבריאות ובאישור מהנדס הועדה המקומית.</p> <p>ניקוז:</p> <p>תנאי לקבלת היתר בניה, הבטחת ניקוז כל השטח בתחום התוכנית, באישור מהנדס הועדה המקומית ובאישור רשות הניקוז האזורית.</p> <p>ביוב:</p> <p>תנאי לקבלת היתר בניה, חיבור למערכת הביוב של הישוב, באישור מהנדס הועדה המקומית ובהתאם לתכנית ביוב מאושרת ע"י משרד הבריאות והגורמים המוסמכים לכך.</p>
6.5	ניהול מי נגר
	<p>מי הנגר העילי בתחומי התכנית יועברו מתחומי המגרשים והמבנים לשטחים ציבוריים פתוחים או למתקני החדרה הסמוכים לצרכי השהייה, החדרה והעשרת מי תהום.</p> <p>תכנון שטחים פתוחים בתחום התכנית יבטיח, בין השאר, קליטה, השהייה והחדרה של מי נגר על באמצעות שטחי חלחול ישירים, או מתקני החדרה. השטחים הקולטים את מי הנגר העילי בתחום שטחים פתוחים יהיו נמוכים מסביבתם. כל זאת ללא פגיעה בתפקוד ושימושים של שטחים אלו כשטחים פתוחים.</p> <p>בתכנון דרכים וחניות ישולבו שרצועות שטחים מגוננים סופגי מים וחדירים ויעשה שימוש בחומרים נקבוביים וחדירים.</p>
6.6	פיקוד העורף
	<p>לא יוצא היתר בניה למבנה בשטח התכנית אלא אם כן כלול בו מקלט או ממ"ד בהתאם לתקנות ההתגוננות האזרחית.</p>
6.7	שרותי כבאות
	<p>קבלת התחייבות ממבקשי ההיתר לביצוע דרישות שרות הכבאות ולשביעות רצונם, תהווה תנאי להוצאת היתר בניה.</p>

6.8 תנאים למתן היתרי בניה	6.8
תנאי למתן היתרי בניה כולל עבודות עפר ופריצת דרכים, יהיה אישור תוכניות כוללות לביוב, מים, ניקוז וחשמל ע"י הרשויות המוסמכות לכך.	

6.9 היטל השבחה	6.9
היטל השבחה יוטל ויגבה עפ"י הוראות התוספת השלישית לחוק התכנון והבניה	

6.10 הפקעות לצרכי ציבור	6.10
השטחים המיועדים לצרכי ציבור ולהפרשה, יופרשו על ידי הוועדה המקומית וירשמו על שם הרשות המקומית בהתאם להוראות פרק ח' לחוק התכנון והבניה התשכ"ה ? 1965.	

6.11 הנחיות מיוחדות	6.11
<p>אשפה :</p> <p>סידורי סילוק האשפה יהיו לפי הוראות הרשות המקומית. לא יינתן היתר בניה בשטח תוכנית אלא לאחר שיובטח מקום לפחי האשפה בשטח המגרש ויסומן בהיתר הבניה. לא יינתן היתר בניה אלא לאחר התחייבות היזם לפינוי פסולת הבניה ופינוי עודפי עפר לאתר מוסדר.</p>	

7. ביצוע התכנית

7.1 שלבי ביצוע

מספר שלב	תאור שלב	התנייה
1	לייר	

7.2 מימוש התכנית

זמן משוער לביצוע התכנית 5 שנים מיום אישורה

