


**הוראות התכנית**

תכנית מס' 211-0230706

שינוי בהוראות ג/22307



מחוז  
מרחב תכנון מקומי נצרת  
סוג תכנית  
צפון  
תכנית מפורטת

**אישורים**



ניתן לצפות במסמכי התכנית ובהחלטות בעניינה באתר תכנון זמין:

<http://mavat.moin.gov.il/MavatPS/Forms/SV3.aspx?ABC>

## דברי הסבר לתכנית

תוכנית שממוקמת בשכונת ספאפרה מטרת התוכנית הינה הגדלת אחוזי בניה ומספר קומות ל 5 ומספר יחידות ל 10 יחיד



תכנון זמין  
מונה הדפסה 15



תכנון זמין  
מונה הדפסה 15



תכנון זמין  
מונה הדפסה 15

דף ההסבר מהווה רקע לתכנית ואינו חלק ממסמכיה הסטטוטוריים.

**1. זיהוי וסיווג התכנית**

שם התכנית 1.1 שם התכנית ומספר התכנית

שינוי בהוראות ג/22307

מספר התכנית 211-0230706

שטח התכנית 1.2 0.495 דונם

סיווג התכנית 1.4 סוג התכנית תכנית מפורטת

האם מכילה הוראות של תכנית מפורטת כן

ועדת התכנון המוסמכת להפקיד את התכנית מחוזית

לפי סעיף בחוק ל"ר

היתרים או הרשאות תכנית שמכוחה ניתן להוציא היתרים או הרשאות

סוג איחוד וחלוקה ללא איחוד וחלוקה

האם כוללת הוראות לענין תכנון תלת מימדי לא



**1.5 מקום התכנית****1.5.1 נתונים כלליים**

מרחב תכנון מקומי	נצרת
קואורדינאטה X	228790
קואורדינאטה Y	735340

**1.5.2 תיאור מקום**

תכנית שממוקמת בשכונת ספאפרה התכנית בין שני כבישים שבצפון לגבול התכנית  
כביש 8005 ובדרומה 8003 .

**1.5.3 רשויות מקומיות בתכנית והתייחסות לתחום הרשות, נפה**

נצרת - חלק מתחום הרשות: נצרת

נפה יזרעאל

**1.5.4 כתובות שבהן חלה התכנית**

כניסה	מספר בית	רחוב	ישוב
			נצרת

ספאפרה

שכונה

**1.5.5 גושים וחלקות בתכנית**

מספרי חלקות בחלקן	מספרי חלקות בשלמותן	חלק / כל הגוש	סוג גוש	מספר גוש
27		חלק	מוסדר	17511

הכל על-פי הגבולות המסומנים בתשריט בקו הכחול.

**1.5.6 גושים ישנים**

לא רלוונטי

**1.5.7 מגרשים / תאי שטח מתכניות קודמות שלא נרשמו כחלקות**

לא רלוונטי

**1.5.8 מרחבי תכנון גובלים בתכנית**

לא רלוונטי



תכנון זמין  
מונה הדפסה 15



תכנון זמין  
מונה הדפסה 15



תכנון זמין  
מונה הדפסה 15

**1.6 יחס בין התכנית לבין תכניות מאושרות קודמות**

תאריך	מס' עמוד בילקוט פרסומים	מספר ילקוט פרסומים	הערה ליחס	סוג יחס	מספר תכנית מאושרת
03/06/2009	4194	5960	תכנית זו אינה פוגעת בהוראות תכנית ג/11810 הוראות תכנית ג/11810 תחולנה על תכנית זו .	כפיפות	ג/ 11810
01/12/2011	954	6329	תכנית זו אינה פוגעת בהוראות תכנית ג/18951 הוראות תכנית ג/18951 תחולנה על תכנית זו .	כפיפות	ג/ 18951
27/02/1986	1454	3305	תכנית זו משנה רק את המפורט בתכנית זו וכל יתר הוראות תכנית ג/ 2634 ממשיכות לחול.	שינוי	ג/ 2634



## 1.7 מסמכי התכנית

נכלל בהוראות התכנית	תיאור המסמך	תאריך יצירה	עורך המסמך	תאריך עריכה	מספר עמודים / גליון	קנה מידה	תחולה	סוג המסמך
כן			בכר נגם				מחייב	הוראות התכנית
לא	תשריט מצב מוצע		בכר נגם		1	1: 250	מחייב	תשריט מצב מוצע
לא		06/03/2017	בכר נגם	01/07/2016	1	1: 250	רקע	מצב מאושר



תכנון זמין  
מונה הדפסה 15

כל מסמכי התכנית מהווים חלק בלתי נפרד ממנה, משלימים זה את זה ויקראו כמקשה אחת. במקרה של סתירה בין המסמכים המחייבים לבין המנחים יגברו המסמכים המחייבים. במקרה של סתירה בין המסמכים המחייבים לבין עצמם תגברנה ההוראות על התשריטים



תכנון זמין  
מונה הדפסה 15

**1.8 בעלי עניין/ בעלי זכויות בקרקע /עורך התכנית ובעלי מקצוע**

**1.8.1 מגיש התכנית**

מקצוע/ תואר	סוג	שם	מספר רשיון	שם תאגיד	ישוב	רחוב	בית	טלפון	פקס	דוא"ל
	פרטי	עיסא אניס סאיג			נצרת	רח 8005	8	04-6567158	04-6567158	

**1.8.2 יזם**

**1.8.3 בעלי עניין בקרקע**

**1.8.4 עורך התכנית ובעלי מקצוע**

מקצוע/ תואר	סוג	שם	מספר רשיון	שם תאגיד	ישוב	רחוב	בית	טלפון	פקס	דוא"ל
מודד	עורך ראשי	בכר נגם	112930		נצרת	(1)		04-6470206	04-6470206	nigimb@012. net.il
מהנדס	מודד	בכר נגם	1117		נצרת	(1)		04-6470206	04-6470206	nigimb@012. net.il

(1) כתובת : שכונת אלסוק.



**1.9 הגדרות בתכנית**

לא רלוונטי

תכנון זמין  
מונה הדפסה 15

כל מונח אשר לא הוגדר בתכנית זו, תהיה נודעת לו המשמעות הנתונה לו בחוק התכנון והבניה התשכ"ה – 1965 (להלן "החוק") או בתקנות שהותקנו מכוחו, וזאת בהיעדר כוונה אחרת משתמעת.

**2. מטרת התכנית ועיקרי הוראותיה****2.1 מטרת התכנית**

הסדרת זכויות הבניה במגרש מגורים בנצרת וזאת לצורך הגדלת שטחי הבניה, מספר הקומות ומספר יח"ד למבנה קיים.

**2.2 עיקרי הוראות התכנית**

הגדלת שטחי הבניה  
הגדלת מספר הקומות  
שינוי קווי בנייה  
הגדלת מספר יח"ד

תכנון זמין  
מונה הדפסה 15**3. טבלת יעודי קרקע ותאי שטח בתכנית****3.1 טבלת יעודי קרקע ותאי שטח בתכנית**


יעוד	תאי שטח	
מגורים ג'	1	
סימון בתשריט	יעוד	תאי שטח כפופים
קו בנין עילי	מגורים ג'	1

**3.2 טבלת שטחים****מצב מאושר**

יעוד	מ"ר	אחוזים
אזור בניה קיים	495.21	100
סה"כ	495.21	100

**מצב מוצע**

יעוד	מ"ר מחושב	אחוזים מחושב
מגורים ג'	495.21	100
סה"כ	495.21	100

תכנון זמין  
מונה הדפסה 15



## 4. יעודי קרקע ושימושים

4.1	מגורים ג'
4.1.1	שימושים
	בתי מגורים
4.1.2	הוראות



תכנון זמין  
מונה הדפסה 15



תכנון זמין  
מונה הדפסה 15



תכנון זמין  
מונה הדפסה 15

## 5. טבלת זכויות והוראות בניה - מצב מוצע

קו בנין (מטר)	מספר קומות	גובה מבנה- מעל הכניסה הקובעת (מטר)	מספר יח"ד	תכסית (% מתא שטח)	אחוזי בניה כוללים (%)	שטחי בניה (מ"ר)				גודל מגרש (מ"ר)	תאי שטח	יעוד
						מתחת לכניסה הקובעת		מעל הכניסה הקובעת				
						שרות	עיקרי	שרות	עיקרי			
קדמי	אחורי	צידי- שמאלי	צידי- ימני	מעל הכניסה הקובעת	סה"כ שטחי בניה	שרות	עיקרי	שרות	עיקרי	גודל מגרש כללי	1	מגורים ג'
(2)	(2)	(2)	(2)	5	1496			256	1240	490		

האמור בטבלה זו גובר, במקרה של סתירה, על הוראות כלליות אחרות, בין בהוראות התכנית ובין בתשריט המצב המוצע.  
גם בטבלה עצמה גוברת הוראה מפורטת על הוראה כללית

שטחי הבניה המפורטים בטבלה שלעיל כוללים את כל שטחי הבניה המירביים בתכנית זו

הערה ברמת הטבלה:

ינתן בזה אישור בניית גשר מחבר בין כביש עליון לבניין לעליית רכבים וחנייתם לאורך כל החזית עם כביש 8003 הדרומי.  
יאושר מוסך קיים מתחת לגשר.

הערות לטבלת זכויות והוראות בניה – מצב מוצע:

(1) לא כולל בית מדרגות של 3.0 מ'.

(2) לפי המסומן בתשריט.



תכנון זמין  
מונה הדפסה 15




תכנון זמין  
מונה הדפסה 15

**6. הוראות נוספות**

<b>6.1</b>	<b>אדריכלות</b>
	לבקשה להיתר בניה תצורף תכנית לתכנון אדריכלי בקני"מ 1:100, שתכלול הוראות מפורטות בדבר :- מפלסים, חזיתות, פתחים, חומרי בנין וחומרי גמר, פיתוח שטח, גמר זמני, פרטים אופייניים בקני"מ מתאים וכו', כולל שלבים מינימליים לבניית המבנים, לאשור ועדה המקומית.
<b>6.2</b>	<b>חניה</b>
	החניה תהיה בתחום המגרש לפי התקן התקף בעת הוצאת היתרי הבניה. -תנאי למתן היתר בניה הנו מתן פתרונות חניה כנדרש בתקנות החניה ותנאי למתן טופס 4 הנו ביצוע בפועל של כל מקומות החניה.
<b>6.3</b>	<b>חלוקה ו/ או רישום</b>
	תנאי למתן היתר בניה מכוח תכנית זו הסדרת נושא החלוקה כפי שנדרש בחוק התכנון והבניה ורישום בהתאם לסעיף 125 לחוק התכנון והבניה.
<b>6.4</b>	<b>חשמל</b>
	<p>א. תנאי למתן היתר בניה יהיה- תיאום עם חברת חשמל בדבר תכנון והקמת חדר שנאים ו/או חדר מיתוג, פרטי קווי חשמל עיליים ותת קרקעיים, הנחיות לגבי מרחקי בניה ומגבלות שימוש מקווי חשמל עיליים ותת קרקעיים קיימים ומתוכננים.</p> <p>ב. תחנות השנאה :</p> <ol style="list-style-type: none"> <li>1. מיקום תחנות ההשנאה יעשה בתיאום עם חברת חשמל.</li> <li>2. בתכנון לאזור מגורים חדש ימוקמו תחנות ההשנאה, ככל האפשר, בשטחים ציבוריים או המיועדים למתקנים הנדסיים.</li> <li>3. על אף האמור בסעיף ב'1 ניתן יהיה בשל אילוצים טכניים או תכנוניים למקם את תחנות ההשנאה במרווחים שבין קווי בנין לגבול מגרש, או על עמודי חשמל או משולב במבני המגורים.</li> </ol> <p>ג. איסור בנייה בקרבת מתקני חשמל</p> <p>לא ינתן היתר בניה בנייה לשימושים כגון מגורים, מסחר, תעשייה ומלאכה, תיירות ומבני ציבור בקרבת מתקני חשמל קיימים או מאושרים, אלא במרחקים המפורטים מטה :</p> <p>מהתיל הקיצוני/מהכבל/מהמתקן מציר הקו</p> <p>קו חשמל מתח נמוך - תיל חשוף 3.0 מ'</p> <p>קו חשמל מתח נמוך - תיל מבודד 2.0 מ'</p> <p>קו חשמל מתח גבוה עד 33 ק"ו -תיל חשוף או מצופה 5.0 מ'</p> <p>קו חשמל מתח גבוה עד 33 ק"ו -כבל אווירי מבודד (כא"מ) 2.0 מ'</p> <p>קו חשמל מתח עליון 110-160 ק"ו 20.0 מ'</p> <p>קו חשמל מתח על-עליון 400 ק"ו 35.0 מ'</p> <p>כבלי חשמל מתח נמוך 0.5 מ'</p> <p>כבלי חשמל מתח גבוה 3 מ'</p> <p>כבלי חשמל מתח עליון בתיאום עם חברת חשמל</p> <p>ארון רשת 1 מ'</p> <p>שנאי על עמוד 3 מ'</p> <p>על אף האמור לעיל תתאפשר הקמתם של מבנים ו/או מתקני חשמל במרחקים הקטנים מהנקוב לעיל ובלבד שבוצע תיאום עם חברת חשמל לגבי מרחקי בטיחות מפני התחשמלות ובכפוף לכל</p>

<b>6.4</b>	<b>חשמל</b>
	<p>דין.</p> <p>להקמת מבני תשתית יעשה תיאום פרטני בין בעל התשתית לבין חברת החשמל.</p> <p>לפני תחילת ביצוע עבודות חפירה או בניה יבדוק המבצע את קיומם האפשרי של כבלי חשמל. אין לחפור או לבצע עבודת בנייה כלשהי מעל ובקרבת של פחות מ-3 מטרים מכבלי חשמל אלא לאחר קבלת אישור מחברת החשמל.</p> <p>לא יינתן היתר לחפירה, חציבה או כרייה במרחק הקטן מ-10 מ' מהמסד של עמוד חשמל במתח עליון/על עליון או 3 מ' מהמסד של עמוד חשמל במתח גבוה/נמוך ולא תבוצע פעולה כזו, אלא לאחר שניתנה לחברה הזדמנות לחוות דעה על ההיתר המבוקש או הפעולה אותה עומדים לבצע לפי העניין.</p> <p>על אף האמור לעיל, בתחום תכנית מתאר הקובעת רצועה למעבר קווי חשמל ראשיים-קווי מתח על ועל עליון יחולו הוראות תכנית מתאר עבורם.</p> <p>על אף האמור בכל תכנית, כל בניה או שימוש מבוקשים בקרבת מתקני חשמל יותרו בכפוף למגבלות הקבועות בסעיף זה.</p> <p>(לפי דרישות חוק החשמל וחוק הקרינה (תנאי היתרי קרינה) הבלתי מייננת 2006)</p>
<b>6.5</b>	<b>ביוב, ניקוז, מים, תברואה</b>
	<p>ביוב.</p> <p>תנאי לקבלת היתר בניה, חיבור למערכת הביוב של הישוב, באישור מהנדס הועדה המקומית ובהתאם לתכנית ביוב מאושרת ע"י משרד הבריאות והגורמים המוסמכים לכך.</p> <p>ניקוז.</p> <p>תנאי לקבלת היתר בניה, הבטחת ניקוז כל השטח בתחום התוכנית, באישור מהנדס הועדה המקומית ובאישור רשות הניקוז האזורית.</p> <p>מים.</p> <p>אספקת מים תהיה מרשת המים המקומית. החיבור לרשת יהיה בתאום ובאישור משרד הבריאות ובאישור מהנדס הועדה המקומית.</p> <p>תברואה.</p> <p>סידורי סילוק האשפה יהיו לפי הוראות הרשות המקומית. לא יינתן היתר בניה בשטח תכנית אלא לאחר שיובטח מקום לפחי האשפה בשטח המגרש ויסומן בהיתר הבניה. לא יינתן היתר בניה אלא לאחר התחייבות היזם לפינוי פסולת הבניה ופינוי עודפי עפר לאתר מוסדר.</p>
<b>6.6</b>	<b>חיזוק מבנים, תמא / 38</b>
	היתר לתוספת בניה מותנה בבדיקה בדבר הצורך בחיזוק המבנה הקיים לפי תקן ישראלי 413.
<b>6.7</b>	<b>פיקוד העורף</b>
	תנאי למתן היתר בניה יהיה אישור פיקוד העורף לפתרונות המיגון במגרש. לא יוצא היתר בניה למבנה בשטח התכנית אלא אם כלול בו מקלט או ממ"ד בהתאם לתקנון ההתגוננות האזרחית.
<b>6.8</b>	<b>שרותי כבאות</b>
	קבלת התחייבות ממבקשי היתר הבניה לביצוע דרישות שרות הכבאות ולשביעות רצונם, תהווה תנאי להוצאת היתר בניה.

<b>6.9 היטל השבחה</b>	
	הוועדה המקומית תטיל ותגבה היטל השבחה בהתאם להוראות התוספת השלישית לחוק.



תכנון זמין  
מונה הדפסה 15

<b>.7 ביצוע התכנית</b>	
------------------------	--

<b>7.1 שלבי ביצוע</b>	
-----------------------	--

<b>7.2 מימוש התכנית</b>	
-------------------------	--

	זמן משוער לביצוע תכנית זו - 1 שנים מיום אישורה .
--	--



תכנון זמין  
מונה הדפסה 15



תכנון זמין  
מונה הדפסה 15