


**הוראות התכנית**

תכנית מס' 262-0459974

הסדרת תוואי דרך בחלקות 27,34 - סכנין ג/23021



מחוז	צפון
מרחב תכנון מקומי	לב הגליל
סוג תכנית	תכנית מתאר מקומית

**אישורים**



ניתן לצפות במסמכי התכנית ובהחלטות בעניינה באתר תכנון זמין :

<http://mavat.moin.gov.il/MavatPS/Forms/SV3.aspx?ABC>

## דברי הסבר לתכנית

הועדה המקומית לתכנון ובניה לב הגליל יוזמת תכנית זו על מנת להסדיר תוואי דרך המאושרת בתכנית ג/12735 ולהחזירה לקודמתו לפי היתרי בניה שניתנו, בחלקות 27 ו-34 גוש 19290 כ-250 מ' צפונית מכיכר מכללת סכנין על כביש 805.



תכנון זמין  
מונה הדפסה 6



תכנון זמין  
מונה הדפסה 6



תכנון זמין  
מונה הדפסה 6

דף ההסבר מהווה רקע לתכנית ואינו חלק ממסמכיה הסטטוטוריים.

## 1. זיהוי וסיווג התכנית

23021/ג סכנין - הסדרת תוואי דרך בחלקות 27,34

שם התכנית

שם התכנית

1.1

ומספר התכנית

262-0459974

מספר התכנית

1.345 דונם

שטח התכנית

1.2

תכנית מתאר מקומית

סוג התכנית

סיווג התכנית

1.4

האם מכילה הוראות של תכנית מפורטת

כן

ועדת התכנון המוסמכת להפקיד את התכנית

מחוזית

לפי סעיף בחוק

ל"ר

היתרים או הרשאות תכנית שמכוחה ניתן להוציא היתרים או הרשאות

סוג איחוד וחלוקה

ללא איחוד וחלוקה

האם כוללת הוראות

לא

לענין תכנון תלת מימדי



**1.5 מקום התכנית**

**1.5.1 נתונים כלליים**

מרחב תכנון מקומי  
לב הגליל  
קואורדינאטה X 229410  
קואורדינאטה Y 752039

**1.5.2 תיאור מקום**

250 מ' צפונית מכיכר מכללת סכנין על כביש 805.

**1.5.3 רשויות מקומיות בתכנית והתייחסות לתחום הרשות, נפה**

סחינין - חלק מתחום הרשות: סחינין

נפה עכו

**1.5.4 כתובות שבהן חלה התכנית**

שכונה מזרחית

**1.5.5 גושים וחלקות בתכנית**

מספר גוש	סוג גוש	חלק / כל הגוש	מספרי חלקות בשלמותן	מספרי חלקות בחלקן
19270	מוסדר	חלק		140
19290	מוסדר	חלק		27, 32-34, 36, 134

הכל על-פי הגבולות המסומנים בתשריט בקו הכחול.

**1.5.6 גושים ישנים**

לא קיימים נתונים לבקשה זו

**1.5.7 מגרשים / תאי שטח מתכניות קודמות שלא נרשמו כחלקות**

לא קיימים נתונים לבקשה זו


**1.5.8 מרחבי תכנון גובלים בתכנית**

לא רלוונטי



**1.6 יחס בין התכנית לבין תכניות מאושרות קודמות**

תאריך	מס' עמוד בילקוט פרסומים	מספר ילקוט פרסומים	הערה ליחס	סוג יחס	מספר תכנית מאושרת
27/12/2005	1030	5474	מרקם עירוני	כפיפות	תמא/ 35
30/07/2007	3711	5696	יישוב עירוני	כפיפות	תממ/ 9 /2
20/10/2014	165	6896	תכנית זו משנה רק את המפורט בתכנית זו וכל יתר הוראות תכנית ג/ 12735 ממשיכות לחול.	החלפה	ג/ 12735
16/03/1995	2575	4291	תכנית זו משנה רק את המפורט בתכנית זו וכל יתר הוראות תכנית ג/ 6671 ממשיכות לחול.	החלפה	ג/ 6671
21/06/2000	4032	4895	תכנית זו משנה רק את המפורט בתכנית זו וכל יתר הוראות תכנית ג/ 7538 ממשיכות לחול.	החלפה	ג/ 7538
23/11/1997	707	4590	תכנית זו משנה רק את המפורט בתכנית זו וכל יתר הוראות תכנית ג/ 9169 ממשיכות לחול.	החלפה	ג/ 9169
15/08/2016	9044	7320	תכנית זו משנה רק את המפורט בתכנית זו וכל יתר הוראות תכנית 262-0223438 ממשיכות לחול.	החלפה	262-0223438



**1.7 מסמכי התכנית**

נכלל בהוראות התכנית	תיאור המסמך	תאריך יצירה	עורך המסמך	תאריך עריכה	מספר עמודים / גליון	קנה מידה	תחולה	סוג המסמך
כן			מואנס ימין				מחייב	הוראות התכנית
לא	תשריט מצב מוצע		מואנס ימין		1	1: 500	מחייב	תשריט מצב מוצע
לא		06/04/2017	מואנס ימין	06/04/2017	1	1: 500	רקע	מצב מאושר



תכנון זמין  
מונה הדפסה 6

כל מסמכי התכנית מהווים חלק בלתי נפרד ממנה, משלימים זה את זה ויקראו כמקשה אחת. במקרה של סתירה בין המסמכים המחייבים לבין המנחים יגברו המסמכים המחייבים. במקרה של סתירה בין המסמכים המחייבים לבין עצמם תגברנה ההוראות על התשריטים



תכנון זמין  
מונה הדפסה 6

**1.8 בעלי עניין/ בעלי זכויות בקרקע /עורך התכנית ובעלי מקצוע**

**1.8.1 מגיש התכנית**

מקצוע/ תואר	סוג	שם	מספר רשיון	שם תאגיד	ישוב	רחוב	בית	טלפון	פקס	דוא"ל
	ועדה מקומית	ועדה מקומית		לב הגליל	סחינין	(1)		04-8798700	04-6743888	Lvhaglil@zahav.net.il

**הערה למגיש התכנית:**

(1) כתובת: סחינין  
מיקוד 30810  
ת.ד. 80.

**1.8.2 יזם**

סוג	שם	מספר רשיון	שם תאגיד	ישוב	רחוב	בית	טלפון	פקס	דוא"ל
ועדה מקומית	ועדה מקומית		לב הגליל	סחינין	(1)		04-8798700	04-6743888	Lvhaglil@zahav.net.il

(1) כתובת: סחינין  
מיקוד 30810  
ת.ד. 80.

**1.8.3 בעלי עניין בקרקע**

סוג	שם	מספר רשיון	שם תאגיד	ישוב	רחוב	בית	טלפון	פקס	דוא"ל
בבעלות מדינה			רשות מקרקעי ישראל	נצרת עילית	חרמון (1)	2	073-2548210	02-5456054	pniot@land.gov.il

(1) כתובת: מלון פלאזה ת.ד 580.

**1.8.4 עורך התכנית ובעלי מקצוע**

מקצוע/ תואר	סוג	שם	מספר רשיון	שם תאגיד	ישוב	רחוב	בית	טלפון	פקס	דוא"ל
מהנדס מודד	עורך ראשי	מואנס ימין	1293		סחינין	(1)		054-6390094	153-52-896821 0	moanes.y@g mail.com
מהנדס מודד	מודד	מואנס ימין	1293		סחינין	(1)		054-6390094	153-52-896821 0	moanes.y@g mail.com

(1) כתובת : סחינין  
מיקוד 30810 ת.ד. 14581.



תכנון זמין  
מונה הדפסה 6



תכנון זמין  
מונה הדפסה 6



**1.9 הגדרות בתכנית**

בתכנית זו יהא לכל מונח מהמונחים המפורטים להלן הפרוש המופיע בצד ההגדרה, אלא אם כן משתמע אחרת מהוראות התכנית או מהקשר הדברים.



תכנון זמין  
מונה הדפסה 6

מונח	הגדרת מונח
ועדה מקומית	לב הגליל

כל מונח אשר לא הוגדר בתכנית זו, תהיה נודעת לו המשמעות הנתונה לו בחוק התכנון והבניה התשכ"ה – 1965 (להלן "החוק") או בתקנות שהותקנו מכוחו, וזאת בהיעדר כוונה אחרת משתמעת.

**2. מטרת התכנית ועיקרי הוראותיה****2.1 מטרת התכנית**

הסדרת תוואי דרך לפי מצב מאושר קודם שעל פיו ניתנו היתרי בניה

**2.2 עיקרי הוראות התכנית**

1. שינוי יעוד מדרך קיימת למגורים ב' (ביטול דרך).
2. שינוי יעוד ממגורים א' וממבני ציבור לדרך (הרחבת דרך).
3. קביעת התנאים למתן היתרי בניה .



תכנון זמין  
מונה הדפסה 6



תכנון זמין  
מונה הדפסה 6

### 2.3 נתונים כמותיים עיקריים בתכנית

שטח התכנית בדונם

1.345



תכנון זמין  
מונה הדפסה 6

### 3. טבלת יעודי קרקע ותאי שטח בתכנית

#### 3.1 טבלת יעודי קרקע ותאי שטח בתכנית

יעוד	תאי שטח
דרך מאושרת	1
דרך מוצעת	3
דרך משולבת	2
מגורים ב'	27

סימון בתשריט	יעוד	תאי שטח כפופים
דרך / מסילה לביטול	דרך מאושרת	1
דרך / מסילה לביטול	מגורים ב'	27
להריסה	דרך מאושרת	1
להריסה	דרך משולבת	2
להריסה	מגורים ב'	27



תכנון זמין  
מונה הדפסה 6

#### 3.2 טבלת שטחים

מצב מאושר		
יעוד	מ"ר	אחוזים
דרך מאושרת	996	74.05
דרך משולבת	86	6.39
מבנים ומוסדות ציבור	178	13.23
מגורים א'	85	6.32
<b>סה"כ</b>	<b>1,345</b>	<b>100</b>

מצב מוצע		
יעוד	מ"ר מחושב	אחוזים מחושב
דרך מאושרת	782.22	58.16
דרך מוצעת	266.07	19.78
דרך משולבת	86.32	6.42
מגורים ב'	210.36	15.64
<b>סה"כ</b>	<b>1,344.97</b>	<b>100</b>



תכנון זמין  
מונה הדפסה 6

**4. יעודי קרקע ושימושים**

<b>4.1</b>	<b>מגורים ב'</b>
<b>4.1.1</b>	<b>שימושים</b>
	בתי מגורים, משרדים לבעלי מקצועות חופשיים גני ילדים, פעוטונים, מגרשי משחקים, גנים ושטחי חניה. חנויות מזון, קיוסקים, מספרות ומכוני יופי
<b>4.1.2</b>	<b>הוראות</b>
<b>4.2</b>	<b>דרך מאושרת</b>
<b>4.2.1</b>	<b>שימושים</b>
	מעבר כלי רכב, מעבר רגלי, תשתיות תת-קרקעיות ומתקני דרך
<b>4.2.2</b>	<b>הוראות</b>
א	<b>בינוי ו/או פיתוח</b> אסורה הבניה בתחום הדרך פרט למתקני דרך
<b>4.3</b>	<b>דרך מוצעת</b>
<b>4.3.1</b>	<b>שימושים</b>
	מעבר כלי רכב, מעבר רגלי, תשתיות תת-קרקעיות ומתקני דרך
<b>4.3.2</b>	<b>הוראות</b>
א	<b>בינוי ו/או פיתוח</b> אסורה הבניה בתחום הדרך פרט למתקני דרך
<b>4.4</b>	<b>דרך משולבת</b>
<b>4.4.1</b>	<b>שימושים</b>
	מעבר כלי רכב, מעבר רגלי, תשתיות תת-קרקעיות ומתקני דרך
<b>4.4.2</b>	<b>הוראות</b>
א	<b>בינוי ו/או פיתוח</b> אסורה הבניה בתחום הדרך פרט למתקני דרך



## 5. טבלת זכויות והוראות בניה - מצב מוצע

קו בנין (מטר)	מספר קומות				גובה מבנה - מעל הכניסה הקובעת (מטר)	צפיפות יח"ד לדונם	תכסית (% מתא שטח)	אחוזי בניה כוללים (%)	שטחי בניה (% מתא שטח)		גודל מגרש (מ"ר)	תאי שטח	ייעוד
	קדמי	אחורי	צידי- שמאלי	צידי- ימני					מעל הכניסה הקובעת	מעל הכניסה הקובעת			
										שרות	עיקרי	גודל מגרש מזערי	
3	3	3	3	4	15	10	42	150	6	144	400	27	מגורים ב'

האמור בטבלה זו גובר, במקרה של סתירה, על הוראות כלליות אחרות, בין בהוראות התכנית ובין בתשריט המצב המוצע. גם בטבלה עצמה גוברת הוראה מפורטת על הוראה כללית

שטחי הבניה המפורטים בטבלה שלעיל כוללים את כל שטחי הבניה המירביים בתכנית זו



תכנון זמין  
מונה הדפסה 6



תכנון זמין  
מונה הדפסה 6

**6. הוראות נוספות**

<b>6.1</b>	<b>חניה</b>	<p>החניה תהיה בתחום המגרשים בהתאם להוראות תקנות התכנון והבניה (התקנת מקומות חניה תשמ"ג 1983), או לתקנות התקפות במועד הוצאת ההיתר. תנאי למתן היתר בניה הבטחת מקומות חניה כנדרש בתקנות.</p>																																				
<b>6.2</b>	<b>חלוקה ו/ או רישום</b>	<p>תנאי לכל בניה ופיתוח יהיה אישור תשריט איחוד ו/או חלוקה על ידי הועדה המקומית בהתאם להוראות פרק ד' לחוק התו"ב 1965. רישום החלוקה ייעשה על פי הוראות החוק. תתאפשר חלוקה למגרשים בהתאם לגודל מגרש מינימלי הקבוע בטבלה 5.</p>																																				
<b>6.3</b>	<b>חשמל</b>	<p>א. תנאי למתן היתר בניה יהיה - תיאום עם חברת החשמל בדבר תכנון והקמת חדר שנאים ו/או חדר מיתוג, פרטי קווי חשמל עיליים ותת קרקעיים, והנחיות לגבי מרחקי בניה ומגבלות שימוש מקווי חשמל עיליים ותת קרקעיים קיימים ומתוכננים.</p> <p>ב. תחנות השנאה:</p> <p>1- מיקום תחנת ההשנאה יעשה בתיאום עם חברת החשמל.</p> <p>2- בתכנון לאזור מגורים חדש ימוקמו תחנות ההשנאה, ככל האפשר, בשטחים ציבוריים או המיועדים למתקנים הנדסיים</p> <p>3- על אף האמור בסעיף ב-1 ניתן יהיה בשל אילוצים טכניים או תכנוניים למקם את תחנות ההשנאה במרווחים שבין קווי בניין לגבול מגרש, או על עמודי חשמל או משולב במבני המגורים.</p> <p>איסור בניה בקרבת מתקני חשמל</p> <p>לא יינתן היתר בניה לשימושים כגון מגורים, מסחר, תעשייה ומלאכה, תירות ומבני ציבור בקרבת מתקני חשמל קיימים או מאושרים, אלא במרחקים המפורטים מטה</p> <table border="1" data-bbox="199 1444 1264 2072"> <thead> <tr> <th>מהתיל הקיצוני/מהכבל/מהמתקן</th> <th>מציר הקו</th> <th></th> </tr> </thead> <tbody> <tr> <td>א. קו חשמל מתח נמוך - תיל חשוף</td> <td>3.00 מ'</td> <td>--</td> </tr> <tr> <td>ב. קו חשמל מתח נמוך - תיל מבודד</td> <td>2.00 מ'</td> <td>--</td> </tr> <tr> <td>ג. קו חשמל מתח גבוה עד 33 ק"ו: תיל חשוף או מצופה</td> <td>5.00 מ'</td> <td>--</td> </tr> <tr> <td>ד. קו חשמל מתח גבוה עד 33 ק"ו: כבל אווירי מבודד (כא"מ)</td> <td>2.00 מ'</td> <td>--</td> </tr> <tr> <td>ה. קו חשמל מתח עליון 110 - 160 ק"ו</td> <td>--</td> <td>20.00 מ'</td> </tr> <tr> <td>ו. קו חשמל מתח על-עליון 400 ק"ו</td> <td>--</td> <td>35.00 מ'</td> </tr> <tr> <td>ז. כבלי חשמל מתח נמוך</td> <td>0.50 מ'</td> <td>--</td> </tr> <tr> <td>ח. כבלי חשמל מתח גבוה</td> <td>3.00 מ'</td> <td>--</td> </tr> <tr> <td>ט. כבלי חשמל מתח עליון</td> <td>בתיאום עם חברת החשמל</td> <td>--</td> </tr> <tr> <td>י. ארון רשת</td> <td>1.00 מ'</td> <td>--</td> </tr> <tr> <td>יא. שנאי על עמוד</td> <td>3.00 מ'</td> <td>--</td> </tr> </tbody> </table>	מהתיל הקיצוני/מהכבל/מהמתקן	מציר הקו		א. קו חשמל מתח נמוך - תיל חשוף	3.00 מ'	--	ב. קו חשמל מתח נמוך - תיל מבודד	2.00 מ'	--	ג. קו חשמל מתח גבוה עד 33 ק"ו: תיל חשוף או מצופה	5.00 מ'	--	ד. קו חשמל מתח גבוה עד 33 ק"ו: כבל אווירי מבודד (כא"מ)	2.00 מ'	--	ה. קו חשמל מתח עליון 110 - 160 ק"ו	--	20.00 מ'	ו. קו חשמל מתח על-עליון 400 ק"ו	--	35.00 מ'	ז. כבלי חשמל מתח נמוך	0.50 מ'	--	ח. כבלי חשמל מתח גבוה	3.00 מ'	--	ט. כבלי חשמל מתח עליון	בתיאום עם חברת החשמל	--	י. ארון רשת	1.00 מ'	--	יא. שנאי על עמוד	3.00 מ'	--
מהתיל הקיצוני/מהכבל/מהמתקן	מציר הקו																																					
א. קו חשמל מתח נמוך - תיל חשוף	3.00 מ'	--																																				
ב. קו חשמל מתח נמוך - תיל מבודד	2.00 מ'	--																																				
ג. קו חשמל מתח גבוה עד 33 ק"ו: תיל חשוף או מצופה	5.00 מ'	--																																				
ד. קו חשמל מתח גבוה עד 33 ק"ו: כבל אווירי מבודד (כא"מ)	2.00 מ'	--																																				
ה. קו חשמל מתח עליון 110 - 160 ק"ו	--	20.00 מ'																																				
ו. קו חשמל מתח על-עליון 400 ק"ו	--	35.00 מ'																																				
ז. כבלי חשמל מתח נמוך	0.50 מ'	--																																				
ח. כבלי חשמל מתח גבוה	3.00 מ'	--																																				
ט. כבלי חשמל מתח עליון	בתיאום עם חברת החשמל	--																																				
י. ארון רשת	1.00 מ'	--																																				
יא. שנאי על עמוד	3.00 מ'	--																																				






תכנון זמין  
מונה הדפסה 6



תכנון זמין  
מונה הדפסה 6



תכנון זמין  
מונה הדפסה 6

6.3	חשמל
 <p>תכנון זמין מונה הדפסה 6</p>	<p>על אף האמור לעיל תתאפשר הקמתם של מבנים ו/או מתקני חשמל במרחקים הקטנים מהנקוב לעיל ובלבד שבוצע תיאום עם חברת החשמל לגבי מרחקי בטיחות מפני התחשמלות ובכפוף לכל דין.</p> <p>להקמת מבני תשתית יעשה תיאום פרטני בין בעל התשתית לבין חברת החשמל.</p> <p>לפני תחילת ביצוע עבודות חפירה או בניה יבדוק המבצע את קיומם האפשרי של כבלי חשמל.</p> <p>אין לחפור או לבצע עבודות בניה כלשמי מעל ובקרבת של פחות מ- 3.00 מטרים מכבלי חשמל אלא לאחר קבלת אישור מחברת החשמל.</p> <p>לא יינתן היתר לחפירה, חציבה או כריה במרחק הקטן מ- 10.00 מ' מהמסד של עמוד חשמל במתח עליון/על עליון או 3.00 מ' מהמסד של עמוד חשמל במתח גבוה/נמוך ולא תבוצע פעולה כזו, אלא לאחר שניתנה לחברה הזדמנות לחוות דעה על ההיתר המבוקש או הפעולה אותה עומדים לבצע לפי העניין.</p> <p>על אף האמור לעיל, בתחום תכנית מתאר הקובעת רצועה למעבר קווי חשמל ראשיים-קווי מתח על ועל עליון יחולו הוראות תכנית מתאר עבורם.</p> <p>על אף האמור בכל תכנית, כל בניה או שימוש מבוקשים בקרבת מתקני חשמל יותרו בכפוף למגבלות הקבועות בסעיף זה.</p>
6.4	ביוב, ניקוז, מים, תברואה
 <p>תכנון זמין מונה הדפסה 6</p>	<p>מים:</p> <p>אספקת מים תהיה מרשת המים המקומית. החיבור לרשת יהיה בתאום ובאישור משרד הבריאות ובאישור מהנדס הועדה המקומית.</p> <p>ניקוז:</p> <p>תנאי לקבלת היתר בניה, הבטחת ניקוז כל השטח בתחום התוכנית, באישור מהנדס הועדה המקומית ובאישור רשות הניקוז האזורית.</p> <p>ביוב:</p> <p>תנאי לקבלת היתר בניה, חיבור למערכת הביוב של הישוב, באישור מהנדס הועדה המקומית ובהתאם לתוכנית ביוב מאושרת ע"י משרד הבריאות והגורמים המוסמכים לכך.</p> <p>אשפה:</p> <p>סידורי סילוק האשפה יהיו לפי הוראות הרשות המקומית, לא יינתן היתר בניה בשטח תכנית אלא לאחר שיובטח מקום לפחי אשפה בשטח המגרש ויסומן בהיתר הבניה. לא יינתן היתר בניה אלא לאחר התחייבות היזם לפינוי פסולת הבניה ופינוי עודפי עפר לאתר מוסדר.</p>
6.5	פסולת בניין
 <p>תכנון זמין מונה הדפסה 6</p>	<p>היתר בניה יינתן לאחר התחייבות יזם לפינוי פסולת בניה ועודפי עפר לאתר מוסדר ומאושר בלבד.</p> <p>תנאי למתן טופס 4 יהיה אישור מנהלת אתר מורשה על פינוי פסולת בנייה ועודפי עפר לשטחה. הרשות המקומית תהיה רשאית לקבוע ולהגדיר שטחים לאחסנת ביניים וגריסה, של עודפי חפירה ופסולת בניין, בהתאם לשלבי האכלוס ופיתוח השטחים, בכפוף לאשור הועדה המקומית לתכנון ואיגוד ערים להגנתה סביבה. גבולות הישוב הפונים לשטחים פתוחים רגישים מחוץ</p>

<b>6.5 פסולת בניין</b>	
לגבול התכנית, יגודרו בזמן העבודות עד לגמר העבודות במתחם הגובל בשטחים פתוחים, למניעת שפיכת עודפי חפירה ופסולת בנין.	



תכנון זמין  
מונה הדפסה 6

<b>6.6 שרותי כבאות</b>	
קבלת התחייבות ממבקשי ההיתר לביצוע דרישות שרות הכבאות ולשביעות רצונם, תהווה תנאי הוצאת היתר בניה.	

<b>6.7 מקלטים</b>	
תנאי למתן היתר בניה יהיה אישור פיקוד העורף לפתרונות המיגון במגרש. לא יוצא היתר בניה למבנה בשטח התוכנית אלא אם כן כלול בו מקלט או ממ"ד בהתאם לתקנות התגוננות האזרחית.	

<b>6.8 היטל השבחה</b>	
היטל השבחה יוטל ויגבה עפ"י הוראות התוספת השלישית לחוק התכנון והבניה.	

<b>6.9 הפקעות לצרכי ציבור</b>	
כל השטחים המיועדים לפי תוכנית זו לצרכי ציבור יופקעו עפ"י סעיפים 188, 189, 190 בפרק ח' וירשמו על שם הרשות המקומית עפ"י סעיף 26 לחוק התכנון והבניה.	



תכנון זמין  
מונה הדפסה 6

<b>6.10 הריסות ופינויים</b>	
מבנה/גדר המסומן בסימון הריסה הינו מבנה/גדר המיועדים להריסה. המבנה/הגדר יהרסו כתנאי להוצאת היתר בניה או חפירה ראשון בתחום המגרש הרלוונטי.	

<b>7. ביצוע התכנית</b>	
------------------------	--

<b>7.1 שלבי ביצוע</b>	
-----------------------	--

<b>7.2 מימוש התכנית</b>	
-------------------------	--

זמן משוער לביצוע תכנית זו הינו 10 שנים מיום אישורה	
--	--



תכנון זמין  
מונה הדפסה 6