


הוראות התכנית

תכנית מס' 207-0313734

שינוי קווי בניין 15062_טבריה



מחוז
מרחב תכנון מקומי טבריה
סוג תכנית
תכנית מפורטת
צפון

אישורים



ניתן לצפות במסמכי התכנית ובהחלטות בעניינה באתר תכנון זמין :

<http://mavat.moin.gov.il/MavatPS/Forms/SV3.aspx?ABC>

דברי הסבר לתכנית

לצורך מתן לגיטימציה לשטחים לא מאושרים בגבול התוכנית, ובמיוחד פרגולות הקיימות בגבול הצדדי ותוספת אחוזי בניה מוגשת תוכנית זו.



תכנון זמין
מונה הדפסה 9



תכנון זמין
מונה הדפסה 9



תכנון זמין
מונה הדפסה 9

דף ההסבר מהווה רקע לתכנית ואינו חלק ממסמכיה הסטטוטוריים.

1. זיהוי וסיווג התכנית

שם התכנית 1.1 שם התכנית ומספר התכנית

שינוי קווי בניין 15062_טבריה

שם התכנית

ומספר התכנית

207-0313734

מספר התכנית

1.157 דונם

1.2 שטח התכנית

תכנית מפורטת

סוג התכנית

1.4 סיווג התכנית

האם מכילה הוראות של תכנית מפורטת
לא

ועדת התכנון המוסמכת להפקיד את התכנית
מקומית

לפי סעיף בחוק 62 א (א) סעיף קטן 16, 62 א (א) סעיף קטן 4

היתרים או הרשאות תכנית שמכוחה ניתן להוציא היתרים או הרשאות

סוג איחוד וחלוקה ללא איחוד וחלוקה

האם כוללת הוראות לענין תכנון תלת מימדי
לא



1.5 מקום התכנית

1.5.1 נתונים כלליים

טבריה	מרחב תכנון מקומי
249375	קואורדינאטה X
744078	קואורדינאטה Y

1.5.2 תיאור מקום

ברחוב הרמח"ל

1.5.3 רשויות מקומיות בתכנית והתייחסות לתחום הרשות, נפה

טבריה - חלק מתחום הרשות: טבריה

נפה כנרת

1.5.4 כתובות שבהן חלה התכנית

ישוב	רחוב	מספר בית	כניסה
טבריה	רמח"ל	71	

שכונה

1.5.5 גושים וחלקות בתכנית

מספר גוש	סוג גוש	חלק / כל הגוש	מספרי חלקות בשלמותן	מספרי חלקות בחלקן
15062	מוסדר	חלק	71	185

הכל על-פי הגבולות המסומנים בתשריט בקו הכחול.

1.5.6 גושים ישנים

לא רלוונטי

1.5.7 מגרשים / תאי שטח מתכניות קודמות שלא נרשמו כחלקות

לא רלוונטי

1.5.8 מרחבי תכנון גובלים בתכנית

לא רלוונטי



תכנון זמין
מונה הדפסה 9



תכנון זמין
מונה הדפסה 9



תכנון זמין
מונה הדפסה 9

1.6 יחס בין התכנית לבין תכניות מאושרות קודמות

תאריך	מס' עמוד בילקוט פרסומים	מספר ילקוט פרסומים	הערה ליחס	סוג יחס	מספר תכנית מאושרת
17/01/2002	1180	5047	תכנית זו אינה פוגעת בהוראות תכנית ג/ 11764. הוראות תכנית ג/ 11764 תחולנה על תכנית זו.	כפיפות	ג/ 11764
10/08/2014	7320	6854	תכנית זו אינה פוגעת בהוראות תכנית ג/ 18071. הוראות תכנית ג/ 18071 תחולנה על תכנית זו.	כפיפות	ג/ 18071
31/07/1991	3302	3908	תכנית זו משנה רק את המפורט בתכנית זו וכל יתר הוראות תכנית ג/ 287 ממשיכות לחול.	שינוי	ג/ 287
24/12/2001		5041	תכנית זו אינה פוגעת בהוראות תכנית טה/ מק/ ג/ 14/ 287. הוראות תכנית טה/ מק/ ג/ 14/ 287 תחולנה על תכנית זו.	כפיפות	טה/ מק/ ג/ 14/ 287



1.7 מסמכי התכנית

נכלל בהוראות התכנית	תיאור המסמך	תאריך יצירה	עורך המסמך	תאריך עריכה	מספר עמודים / גליון	קנה מידה	תחולה	סוג המסמך
כן			אחמד זועבי				מחייב	הוראות התכנית
לא	תשריט מצב מוצע		אחמד זועבי		1	1: 250	מחייב	תשריט מצב מוצע
לא		18/06/2016	אחמד זועבי	18/06/2016	1	1: 100	מנחה	בינוי
לא		18/04/2015	אחמד זועבי	18/04/2015	1	1: 250	רקע	מצב מאושר

כל מסמכי התכנית מהווים חלק בלתי נפרד ממנה, משלימים זה את זה ויקראו כמקשה אחת. במקרה של סתירה בין המסמכים המחייבים לבין המנחים יגברו המסמכים המחייבים. במקרה של סתירה בין המסמכים המחייבים לבין עצמם תגברנה ההוראות על התשריטים



1.8 בעלי עניין/ בעלי זכויות בקרקע /עורך התכנית ובעלי מקצוע

1.8.1 מגיש התכנית

מקצוע/ תואר	סוג	שם	מספר רשיון	שם תאגיד	ישוב	רחוב	בית	טלפון	פקס	דוא"ל
	פרטי	אהובה ביטון			טבריה	(1)	29	04-6724748	04-6724748	
	פרטי	מוטי ביטון			טבריה	(1)	29	04-6724748	04-6724748	

הערה למגיש התכנית:

(1) כתובת: שכונת בית וגן רמח"ל 29/1.

1.8.2 יזם

סוג	שם	מספר רשיון	שם תאגיד	ישוב	רחוב	בית	טלפון	פקס	דוא"ל
פרטי	אהובה ביטון			טבריה	(1)	29	04-6724748	04-6724748	
פרטי	מוטי ביטון			טבריה	(1)	29	04-6724748	04-6724748	

(1) כתובת: שכונת בית וגן רמח"ל 29/1.

1.8.3 בעלי עניין בקרקע

סוג	תיאור	שם	מספר רשיון	שם תאגיד	ישוב	רחוב	בית	טלפון	פקס	דוא"ל
חוכר		אהובה ביטון			טבריה	(1)	29	04-6724748	04-6724748	
חוכר		מוטי ביטון "ברעם"			טבריה	(1)	29	04-6724748	04-6724748	

(1) כתובת: שכונת בית וגן רמח"ל 29/1.

1.8.4 עורך התכנית ובעלי מקצוע

מקצוע/ תואר	סוג	שם	מספר רשיון	שם תאגיד	ישוב	רחוב	בית	טלפון	פקס	דוא"ל
	עורך ראשי	אחמד זועבי	112197	אדריכל אחמד זועבי	סולם	סולם	410	04-6598528		zoube@beze qint.net
	מודד	מוחמד שעבאן	670		טורעאן	(1)		04-6518044	04-6411598	shaeban@bar ak.net.il

(1) כתובת: ת.ד. 64 טורעאן.



תכנון זמין
מונה הדפסה 9



תכנון זמין
מונה הדפסה 9

1.9 הגדרות בתכנית

לא רלוונטי



כל מונח אשר לא הוגדר בתכנית זו, תהיה נודעת לו המשמעות הנתונה לו בחוק התכנון והבניה התשכ"ה – 1965 (להלן "החוק") או בתקנות שהותקנו מכוחו, וזאת בהיעדר כוונה אחרת משתמעת.

2. מטרת התכנית ועיקרי הוראותיה

2.1 מטרת התכנית

שינוי קווי בניין ותוספת שטחים עיקריים

2.2 עיקרי הוראות התכנית

שינוי קווי בניין ע"פ סעיף 62א(א)4 תוספת שטחי עיקרי ע"פ סעיף 62א(א)16



3. טבלת יעודי קרקע ותאי שטח בתכנית

3.1 טבלת יעודי קרקע ותאי שטח בתכנית

יעוד	תאי שטח
דרך מאושרת	20
מגורים	10


3.2 טבלת שטחים

מצב מאושר

יעוד	מ"ר	אחוזים
דרך מאושרת	292.65	25.28
מגורים א	865.23	74.73
סה"כ	1,157.88	100


מצב מוצע

יעוד	מ"ר מחושב	אחוזים מחושב
דרך מאושרת	292.65	25.27
מגורים	865.23	74.73
סה"כ	1,157.88	100



4. יעודי קרקע ושימושים

4.1	מגורים
4.1.1	שימושים
	<p>עפ"י מגורים א בתוכנית ג/287 בשטח זה יותר:</p> <ol style="list-style-type: none"> 1. בתי מגורים ובתי דירה 2. מועדונים פרטיים, חברתיים ולשעשועים 3. גני ילדים, מוסדות רפואיים, מגרשי משחקים, במקומות אשר אושרו ע"י הוועדה המקומית ובתנאים מיוחדים שייקבע לצורך זה מפעם לפעם. 4. משרדים של בעלי מקצוע חופשיים או אחרים הנמצאים בדירה שבה ישב אדם, העוסק באותו מקצוע או באותה אומנות. 5. שימוש לוואי מקובלים לגבי התכליות שלעיל, או כרוכים בהם, פרט לחנויות, אלא אם כן הושג אישור לחנויות מאת הוועדה המקומית. 6. מוסכים פרטיים ללא יותר משתי מכוניות. 7. משטחי חניה ומוסכים משותפים. 8. בתי מלון באישור מיוחד של הוועדה המקומית. 9. בתי קפה ומסעדות. 10. גננות, משתלות וחממות. 11. לולים להפקה עצמית, בחלקו האחורי של המגרש בלבד, ורק וכאשר מיוחד של הוועדה המקומית.
4.1.2	הוראות
4.2	דרך מאושרת
4.2.1	שימושים
	<p>שטח זה מיועד להולכי רגל ותנועה מוטורית. אין להקים על כל קרקע שהיא מקום לדרך כל בנין או לעשות עליה כל עבודה, חוץ מעבודות הקשורות עם סלילת הדרך, תחזוקתה ותיקונה.</p>
4.2.2	הוראות



תכנון זמין
מונה הדפסה 9



תכנון זמין
מונה הדפסה 9



תכנון זמין
מונה הדפסה 9

5. טבלת זכויות והוראות בניה - מצב מוצע - חלק א'

קו בנין (מטר)	מספר קומות		גובה מבנה- מעל הכניסה הקובעת (מטר)	צפיפות יח"ד לדונם	מספר יח"ד	תכסית (% מתא שטח)	אחוזי בניה כוללים (%)	שטחי בניה (% מתא שטח)				גודל מגרש (מ"ר)	תאי שטח	שימוש	יעוד	
								מתחת לכניסה הקובעת		מעל הכניסה הקובעת						גודל מגרש מזערי
								שרות	עיקרי	שרות	עיקרי					
צידי- שמאלי (3)	צידי- ימני (3)	מתחת לכניסה הקובעת 1 (2)	מעל הכניסה הקובעת 2	11	12	6	50	80	סה"כ שטחי בניה 80	עיקרי (1)	שרות 5	עיקרי 75	500	10	מגורים	מגורים



תכנון זמין
מונה הדפסה 9



תכנון זמין
מונה הדפסה 9

5. טבלת זכויות והוראות בניה - מצב מוצע - חלק ב'

קו בנין (מטר)		תאי שטח	שימוש	יעוד
קדמי (3)	אחורי (3)			
		10	מגורים	מגורים


האמור בטבלה זו גובר, במקרה של סתירה, על הוראות כלליות אחרות, בין בהוראות התכנית ובין בתשריט המצב המוצע.
 גם בטבלה עצמה גוברת הוראה מפורטת על הוראה כללית
 שטחי הבניה המפורטים בטבלה שלעיל כוללים את כל שטחי הבניה המירביים בתכנית זו

הערה ברמת הטבלה:

בנוסף לשטחי הבניה המפורטים בטבלה, ניתן לאשר בנייה לשטחי שרות בהתאם לקבוע בתכניות ג/11764, טב/מק/14/287

הערות לטבלת זכויות והוראות בניה – מצב מוצע:

- (1) יותר העברת אחוזי בניה ממעל למפלס הכניסה אל מתחת למפלס הכניסה באישור הועדה המקומית.
- (2) בהתאם לטופוגרפיה.
- (3) כפי שמשומן בתשריט.



תכנון זמין
מונה הדפסה 9



תכנון זמין
מונה הדפסה 9

6. הוראות נוספות

<p>6.1</p>	<p>עיצוב אדריכלי</p> <p>לבקשה להיתר בניה תצורף תכנית לעיצוב אדריכלי בקני"מ 1: 500 , שתכלול הוראות מפורטות בדבר :- מפלסים, חזיתות, פתחים, חומרי בנין וחומרי גמר, פיתוח שטח, גמר זמני, פרטים אופייניים בקני"מ מתאים וכו', כולל שלבים מינימאליים לבניית המבנים ? לאשור ועדה המקומית.</p>
<p>6.2</p>	<p>חניה</p> <p>החניה תהיה בתחום המגרש בהתאם להוראות תקנות התכנון והבניה (התקנת מקומות חניה תשמי"ג 1983), או לתקנות התקפות במועד הוצאת ההיתר, תנאי למתן היתר בניה הבטחת מקומות חניה כנדרש בתקנות</p>
<p>6.3</p>	<p>חשמל</p> <p>א. תנאי למתן היתר בניה יהיה- תיאום עם חברת חשמל בדבר תכנון והקמת חדר שנאים ו/ או חדר מיתוג, פרטי קווי חשמל עיליים ותת קרקעיים, הנחיות לגבי מרחקי בניה ומגבלות שימוש מקווי חשמל עיליים ותת קרקעיים קיימים ומתוכננים.</p> <p>ב. תחנות השנאה</p> <p>1. מיקום תחנות ההשנאה יעשה בתיאום עם חברת חשמל.</p> <p>2. בתכנון לאזור מגורים חדש ימוקמו תחנות ההשנאה, ככל האפשר, בשטחים ציבוריים או המיועדים למתקנים הנדסיים.</p> <p>3. על אף האמור בסעיף ב'1 ניתן יהיה בשל אילוצים טכניים או תכנוניים למקם את תחנות ההשנאה במרווחים שבין קווי בנין לגבול מגרש, או על עמודי חשמל או משולב במבני המגורים.</p> <p>ג. איסור בנייה בקרבת מתקני חשמל</p> <p>לא ינתן היתר בניה בנייה לשימושים כגון מגורים, מסחר, תעשייה ומלאכה, תיירות ומבני ציבור בקרבת מתקני חשמל קיימים או מאושרים, אלא במרחקים המפורטים מטה :</p> <p>מהתיל הקיצוני/מהכבל/מהמתקן מציר הקו</p> <p>קו חשמל מתח נמוך ? תיל חשוף 3.0 מ'</p> <p>קו חשמל מתח נמוך ? תיל מבודד 2.0 מ'</p> <p>קו חשמל מתח גבוה עד 33 ק"ו :תיל חשוף או מצופה 5.0 מ'</p> <p>קו חשמל מתח גבוה עד 33 ק"ו :כבל אווירי מבודד (כא"מ) 2.0 מ'</p> <p>קו חשמל מתח עליון 110-160 ק"ו 20.0 מ'</p> <p>קו חשמל מתח על-עליון 400 ק"ו 35.0 מ'</p> <p>כבלי חשמל מתח נמוך 0.5 מ'</p> <p>כבלי חשמל מתח גבוה 3 מ'</p> <p>כבלי חשמל מתח עליון בתיאום עם חברת חשמל</p> <p>ארון רשת 1 מ'</p> <p>שנאי על עמוד 3 מ'</p> <p>על אף האמור לעיל תתאפשר הקמתם של מבנים ו/או מתקני חשמל במרחקים הקטנים מהנקוב לעיל ובלבד שבוצע תיאום עם חברת חשמל לגבי מרחקי בטיחות מפני התחשמלות ובכפוף לכל דין.</p> <p>להקמת מבני תשתית יעשה תיאום פרטני בין בעל התשתית לבין חברת החשמל.</p> <p>בתוכנית מתאר המתירה הקמתם של מבנים המכילים חומרים מסוכנים המועדים לדליקה או</p>



תכנון זמין
מונה הדפסה 9



תכנון זמין
מונה הדפסה 9



תכנון זמין
מונה הדפסה 9

<p>6.3</p>	<p>חשמל</p>
<p>לפיצוץ תיכלל הוראה הקובעת כי לא יינתן היתר בנייה אלא במרחקי בטיחות שייקבעו בתכנית המתאר בתיאום עם חברת החשמל. לפני תחילת ביצוע עבודות חפירה או בניה יבדוק המבצע את קיומם האפשרי של כבלי חשמל. אין לחפור או לבצע עבודת בנייה כלשהי מעל ובקרבת של פחות מ-3 מטרים מכבלי חשמל אלא לאחר קבלת אישור מחברת החשמל. לא יינתן היתר לחפירה, חציבה או כרייה במרחק הקטן מ-10 מ' מהמסד של עמוד חשמל במתח עליון/על עליון או 3 מ' מהמסד של עמוד חשמל במתח גבוה/נמוך ולא תבוצע פעולה כזו, אלא לאחר שניתנה לחברה הזדמנות לחוות דעה על ההיתר המבוקש או הפעולה אותה עומדים לבצע לפי העניין. על אף האמור לעיל, בתחום תכנית מתאר הקובעת רצועה למעבר קווי חשמל ראשיים-קווי מתח על ועל עליון יחולו הוראות תכנית מתאר עבורם. על אף האמור בכל תכנית, כל בניה או שימוש מבוקשים בקרבת מתקני חשמל יותרו בכפוף למגבלות הקבועות בסעיף זה. (לפי דרישות חוק החשמל וחוק הקרינה (תנאי היתרי קרינה) הבלתי מייננת 2006)</p>	
<p>6.4</p>	<p>ביוב</p>
<p>תנאי לקבלת היתר בניה, חיבור למערכת הביוב של הישוב, באישור מהנדס הועדה המקומית ובהתאם לתכנית ביוב מאושרת ע"י משרד הבריאות והגורמים המוסמכים לכך.</p>	
<p>6.5</p>	<p>הוראות פיתוח</p>
<p>6.6.1 בתנאים למתן היתר בניה ייקבעו דרכי ביצוע של כל עבודות התשתית לרבות קו ביוב ו/או קו ניקוז, ו/או תא ביוב, ו/או דרך, ו/או עמוד תאורה, ו/או קווי תאורה, ו/או מרכזיית תאורה וכל העבודות הכרוכות בביצוע הנ"ל וכדומה (להלן: עבודות התשתית) המצויים בתוך תחומי המקרקעין ובסמוך למקרקעין כפי שיקבע ע"י מהנדס הועדה המקומית. 6.6.2 כל מערכות התשתית שבתחום התכנית כולל חשמל (למעט קו מתח עליון), תקשורת (למעט מתקנים סלולאריים), צינורות ביוב ומים ראשיים וכיו"ב תהיינה תת-קרקעיות. 6.6.3 בעל היתר הבניה יעתיק, במידת הצורך וכתנאי להיתר הבניה, את התשתיות וכל המתקנים והאביזרים הקיימים, הכרוכים בהם הנמצאים בתחום הדרך הקיימת למקום מתאים אשר יקבע ע"י הרשות המקומית. 6.6.4 אישור אגף המים בעירייה בדבר חיבור הבניין לרשת המים. 6.6.5 תנאי למתן היתר בניה? הגשת תכנון מפורט של פיתוח השטח, לאישור מהנדס הועדה והרשות המקומית.</p>	
<p>6.6</p>	<p>סידורים לאנשים עם מוגבלויות</p>
<p>קבלת היתר למבנה ציבורי, לאחר הבטחת סידורים לנכים לשביעות רצון מהנדס הועדה המקומית ועל פי תקנון חוק התכנון והבנייה.</p>	
<p>6.7</p>	<p>פיקוד העורף</p>
<p>תנאי למתן היתר בניה יהיה אישור פיקוד העורף לפתרונות המיגון במגרש. לא יוצא היתר בניה למבנה בשטח התכנית אלא אם כלול בו מקלט או ממ"ד בהתאם לתקנון ההתגוננות האזרחית.</p>	

6.8	שרותי כבאות
	קבלת התחייבות ממבקשי היתר הבניה לביצוע דרישות שרות הכבאות ולשביעות רצונם, תהווה תנאי להוצאת היתר בניה.
6.9	תנאים למתן היתרי בניה
	<p>1. תנאי למתן היתר בניה הינו אישור נספח חניה ובינוי ע"י הועדה המקומית לכל המתחם.</p> <p>2. היתר לתוספת בניה מותנה בבדיקה בדבר הצורך בחיזוק המבנה הקיים לפי הוראות תקן ישראלי 413</p> <p>3. תנאי להוצאת היתר בניה הינו העתקת קו החשמל על חשבון יזם התכנית.</p> <p>4. תנאי למתן היתר בניה הינו הריסת חריגות הבנייה לתוך השטח למבני הציבור</p>
6.10	היטל השבחה
	היטל השבחה יוטל ויגבה על פי הוראות התוספת השלישית לחוק התכנון והבניה.
6.11	הנחיות מיוחדות
	כל ההוראות הרלבנטיות מכוח התכנייות המאושרות המנהויות בטבלה 1.6 אשר לא שונו מכוח תכנית זו- תמשכנה לחול על שטח התכנית



7	ביצוע התכנית
7.1	שלבי ביצוע
7.2	מימוש התכנית
	זמן משוער לביצוע התוכנית 5 שנים מיום אישורה

