

הוראות התכנית

תכנית מס' 211-0411736

שינוי יעוד ושינוי בהוראות וזכויות בניה בנצרת



מחוז צפון
מרחב תכנון מקומי נצרת
סוג תכנית תכנית מפורטת

אישורים



חוק התכנון והבניה, התשכ"ה - 1965

משרד האוצר - מחוז צפון

הוועדה המחוזית החליטה ביום :

14/05/2018

לאשר את התוכנית

13/12/2018

י"ר הוועדה המחוזית

תאריך



ניתן לצפות במסמכי התכנית ובהחלטות בעניינה באתר תכנון זמין :

<http://mavat.moin.gov.il/MavatPS/Forms/SV3.aspx?ABC>

דברי הסבר לתכנית

מבוקש שינוי יעוד מדרך למגורים ומסחר, לאפשר הוצאת היתר בניה למבנה קיים. הגדלת אחוזי הבניה ושינוי בקווי הבניין הקבועים בתכנית.



תכנון זמין
מונה הדפסה 19



תכנון זמין
מונה הדפסה 19



תכנון זמין
מונה הדפסה 19

דף ההסבר מהווה רקע לתכנית ואינו חלק ממסמכיה הסטטוטוריים.

1. זיהוי וסיווג התכנית

1.1 שם התכנית ומספר התכנית שם התכנית שינוי יעוד ושינוי בהוראות זכויות בניה בנצרת

מספר התכנית 211-0411736

1.2 שטח התכנית 2.179 דונם

1.4 סיווג התכנית סוג התכנית תכנית מפורטת

האם מכילה הוראות של תכנית מפורטת כן

ועדת התכנון המוסמכת להפקיד את התכנית מחוזית

לפי סעיף בחוק ל"ר

היתרים או הרשאות תכנית שמכוחה ניתן להוציא היתרים או הרשאות

סוג איחוד וחלוקה ללא איחוד וחלוקה

האם כוללת הוראות לענין תכנון תלת מימדי לא



1.5 מקום התכנית

1.5.1 נתונים כלליים

מרחב תכנון מקומי	נצרת
קואורדינאטה X	226755
קואורדינאטה Y	732855

1.5.2 תיאור מקום

באזור המערבי לנצרת, על כביש מס' 1000 שמחבר בין נצרת -יפיע ומגדל העמק.

1.5.3 רשויות מקומיות בתכנית והתייחסות לתחום הרשות, נפה

נצרת - חלק מתחום הרשות:

נפה יזרעאל

1.5.4 כתובות שבהן חלה התכנית

שכונה הרובע המערבי

1.5.5 גושים וחלקות בתכנית

מספר גוש	סוג גוש	חלק / כל הגוש	מספרי חלקות בשלמותן	מספרי חלקות בחלקן
16563	מוסדר	חלק		3, 6

הכל על-פי הגבולות המסומנים בתשריט בקו הכחול.

1.5.6 גושים ישנים

לא רלוונטי

1.5.7 מגרשים / תאי שטח מתכניות קודמות שלא נרשמו כחלקות

לא רלוונטי

1.5.8 מרחבי תכנון גובלים בתכנית

לא רלוונטי



תכנון זמין
מונה הדפסה 19



תכנון זמין
מונה הדפסה 19



תכנון זמין
מונה הדפסה 19

1.6 יחס בין התכנית לבין תכניות מאושרות קודמות

תאריך	מס' עמוד בילקוט פרסומים	מספר ילקוט פרסומים	הערה ליחס	סוג יחס	מספר תכנית מאושרת
03/06/2009	4194	5960	תכנית זו אינה פוגעת בהוראות תכנית ג/ 11810. הוראות תכנית ג/ 11810 תחולנה על תכנית זו.	כפיפות	ג/ 11810
01/12/2011	954	6329	תכנית זו אינה פוגעת בהוראות תכנית ג/ 18951. הוראות תכנית ג/ 18951 תחולנה על תכנית זו.	כפיפות	ג/ 18951
27/02/1986	1454	3305	תכנית זו משנה רק את המפורט בתכנית זו וכל יתר הוראות תכנית ג/ 2634 ממשיכות לחול.	שינוי	ג/ 2634
15/05/1980	1633	2672	תכנית זו מחליפה את ג/ 2972 בתחומה בלבד	החלפה	ג/ 2972



1.7 מסמכי התכנית

נכלל בהוראות התכנית	תיאור המסמך	תאריך יצירה	עורך המסמך	תאריך עריכה	מספר עמודים / גליון	קנה מידה	תחולה	סוג המסמך
כן			מוחמד בסול				מחייב	הוראות התכנית
לא	תשריט מצב מוצע		מוחמד בסול		1	1: 250	מחייב	תשריט מצב מוצע
לא		27/11/2018	מוחמד בסול	26/11/2018	1	1: 200	מנחה	בינוי
לא		14/10/2018	מוחמד בסול	14/10/2018	1	1: 200	מנחה	חניה
לא		26/11/2018	מוחמד בסול	26/11/2018	1	1: 250	מנחה	מצב מאושר

כל מסמכי התכנית מהווים חלק בלתי נפרד ממנה, משלימים זה את זה ויקראו כמקשה אחת. במקרה של סתירה בין המסמכים המחייבים לבין המנחים יגברו המסמכים המחייבים. במקרה של סתירה בין המסמכים המחייבים לבין עצמם תגברנה ההוראות על התשריטים



תכנון זמין
מונה הדפסה 19



תכנון זמין
מונה הדפסה 19

1.8 בעלי עניין/ בעלי זכויות בקרקע /עורך התכנית ובעלי מקצוע**1.8.1 מגיש התכנית**

מקצוע/ תואר	סוג	שם	מספר רשיון	שם תאגיד	ישוב	רחוב	בית	טלפון	פקס	דוא"ל
	ועדה מקומית	ועדה מקומית		ועדה מקומית לתכנון ולבניה- נצרת	נצרת	(1)		04-6459282	04-6012137	
	פרטי	אמין אבו רגב			נצרת	רח 1001		04-6555649	04-6555649	

הערה למגיש התכנית:

(1) כתובת: ת.ד 31.

1.8.2 יזם


סוג	שם	מספר רשיון	שם תאגיד	ישוב	רחוב	בית	טלפון	פקס	דוא"ל
ועדה מקומית	ועדה מקומית		ועדה מקומית לתכנון ולבניה- נצרת	נצרת	(1)		04-6459282	04-6012137	
פרטי	אמין אבו רגב			נצרת	רח 1001		04-6555649	04-6555649	

(1) כתובת: ת.ד 31.

1.8.3 בעלי עניין בקרקע

סוג	תיאור	שם	מספר רשיון	שם תאגיד	ישוב	רחוב	בית	טלפון	פקס	דוא"ל
בבעלות רשות מקומית				עיריית נצרת	נצרת	(1)		04-6459282	04-6555649	
בעלים		אמין אבו רגב			נצרת	רח 1001		04-6555649	04-6555649	

(1) כתובת: ת.ד 31.

תכנון זמין
מונה הדפסה 19תכנון זמין
מונה הדפסה 19

1.8.4 עורך התכנית ובעלי מקצוע

מקצוע/ תואר	סוג	שם	מספר רשיון	שם תאגיד	ישוב	רחוב	בית	טלפון	פקס	דוא"ל
	עורך ראשי	מוחמד בסול		משרד אדר' בסול מוחמד	ריינה	ריינה		04/6082722		bssol- mohammad @hotmail.co m
	מודד	ניזאר אבו רגיב	1168		נצרת	(1)		077-4001529	077-4001529	nar.surveying @gmail.com

(1) כתובת : ת.ד 7019.



תכנון זמין
מונה הדפסה 19



תכנון זמין
מונה הדפסה 19

1.9 הגדרות בתכנית

לא רלוונטי

תכנון זמין
מונה הדפסה 19

כל מונח אשר לא הוגדר בתכנית זו, תהיה נודעת לו המשמעות הנתונה לו בחוק התכנון והבניה התשכ"ה – 1965 (להלן "החוק") או בתקנות שהותקנו מכוחו, וזאת בהיעדר כוונה אחרת משתמעת.

2. מטרת התכנית ועיקרי הוראותיה**2.1 מטרת התכנית**

שינוי יעוד, זכויות והוראות בניה למבנה מגורים ומסחר משולב.

2.2 עיקרי הוראות התכנית

שינוי יעוד מדרך למגורים ומסחר.

שינוי בקווי הבניין.

שינוי בהוראות זכויות הבניה.


תוספת יח"ד חדשה.

הגדלת גובה המבנה.

תכנון זמין
מונה הדפסה 19**3. טבלת יעודי קרקע ותאי שטח בתכנית****3.1 טבלת יעודי קרקע ותאי שטח בתכנית**

יעוד	תאי שטח
דרך מאושרת	50
מגורים ומסחר	1

סימון בתשריט	יעוד	תאי שטח כמופים
בלוק עץ/עצים לעקירה	מגורים ומסחר	1
דרך /מסילה לביטול	דרך מאושרת	50
דרך /מסילה לביטול	מגורים ומסחר	1
מבנה להריסה	דרך מאושרת	50
מבנה להריסה	מגורים ומסחר	1
קו בנין עילי	דרך מאושרת	50
קו בנין עילי	מגורים ומסחר	1

3.2 טבלת שטחיםתכנון זמין
מונה הדפסה 19

מצב מאושר

אחוזים	מ"ר	יעוד
56.99	1,242	אזור מגורים מוצע
43.01	937.25	דרך מאושרת
100	2,179.25	סה"כ

מצב מוצע

אחוזים מחושב	מ"ר מחושב	יעוד
39.17	853.67	דרך מאושרת
60.83	1,325.58	מגורים ומסחר
100	2,179.25	סה"כ



4. יעודי קרקע ושימושים

4.1	דרך מאושרת
4.1.1	שימושים דרך תשמש למעבר כלי רכב והולכי רגל כמוגדר בחוק, לרבות תשתיות עירוניות (מים, ביוב, ניקוז, חשמל ותקשורת) ומתקני דרך.
4.1.2	הוראות
א	דרכים אסורה כל בניה בתחום הדרך, פרט למתקני דרך. נגישות למגרשים תהיה מדרך מס' 1039.
4.2	מגורים ומסחר
4.2.1	שימושים תותר הקמת מבני מגורים ומסחר. בחלק המסחרי ניתן לאשר עסקים פרטיים ועסקים שאינם יוצרים מטרדים סביבתיים כגון: חניות, מכוני יופי אולמות תצוגות וכו'.
4.2.2	הוראות
א	הוראות בינוי



תכנון זמין
מונה הדפסה 19



תכנון זמין
מונה הדפסה 19



תכנון זמין
מונה הדפסה 19

5. טבלת זכויות והוראות בניה - מצב מוצע

קו בנין (מטר)	מספר קומות					גובה מבנה- מעל הכניסה הקובעת (מטר)	צפיפות יח"ד לדונם	תכסית (% מתא שטח)	אחוזי בניה כוללים (%)	שטחי בניה (% מתא שטח)				גודל מגרש (מ"ר)	תאי שטח	שימוש	יעוד	
	קדמי	אחורי	צידי- שמאלי	צידי- ימני	מתחת לכניסה הקובעת					מעל הכניסה הקובעת	מתחת לכניסה הקובעת		מעל הכניסה הקובעת					
											שרות	עיקרי	שרות					עיקרי
(2)	(2)	(2)	(2)	3	2	(1) 8	8	50	192.2	24	101.2	12	55	400	1	מגורים	מגורים ומסחר	
(2)	(2)	(2)	(2)	3	2	(1) 8	(4)	50	40	(3)	(3)	15	35	400	1	מסחר	מגורים ומסחר	
(2)	(2)	(2)	(2)	3	2	(1) 8	8	50	242.2	24	101.2	27	90	400	1	>סך הכל<	מגורים ומסחר	

האמור בטבלה זו גובר, במקרה של סתירה, על הוראות כלליות אחרות, בין בהוראות התכנית ובין בתשריט המצב המוצע.

גם בטבלה עצמה גוברת הוראה מפורטת על הוראה כללית

שטחי הבניה המפורטים בטבלה שלעיל כוללים את כל שטחי הבניה המירביים בתכנית זו

הערה ברמת הטבלה:

הכניסה הקובעת היא הכניסה ממפלס כביש מס' 75.

הערות לטבלת זכויות והוראות בניה – מצב מוצע:

(1) 12 מ' מתחת לכניסה הקובעת ו 8 מ' מעל לכניסה הקובעת. גובה הבניין הכללי 20 מ'. ו-2.5 מ' לעלית גג.

(2) לפי קו אדום מקווקו בתשריט.

(3) מסחר רק בקומת הכניסה.

(4) ל.ר.

6. הוראות נוספות

6.1 עיצוב אדריכלי

לבקשה להיתר בניה תצורף תכנית לעיצוב אדריכלי בקני"מ 1: 500, שתכלול הוראות מפורטות בדבר: מפלסים, חזיתות, פתחים, חומרי בנין וחומרי גמר, פיתוח שטח, גמר זמני, פרטים אופייניים בקני"מ מתאים וכו', כולל שלבים מינימליים לבניית המבנים לאשור מהנדס הועדה המקומית.

6.2 עתיקות

כל עבודה בתחום שטח המוגדר כעתיקות, תתואם ותבוצע רק לאחר קבלת אישור מנהל רשות העתיקות כמתחייב ובכפוף להוראות חוק העתיקות התשל"ח 1978. במידה ויידרש על ידי רשות העתיקות ביצוע של פעולות מקדימות (פיקוח, חיתוכי בדיקה, חפירת בדיקה/חפירת הצלה מדגמית, חפירת הצלה) יבצען היזם על פי תנאי רשות העתיקות.

6.3 חניה

החניה תהיה בתחום המגרש בהתאם לתקנות התכנון והבניה (התקנת מקומות חניה), התקפות בעת הוצאת היתר הבניה. תנאי למתן היתר בניה- הבטחת מקומות חניה כנדרש בתקנות.

6.4 חלוקה ו/ או רישום

תנאי למתן היתרי בניה מכח תכנית הינו הסדרת נושא איחוד וחלוקה כנדרש בחוק התו"ב 1965. רישום: בהתאם להוראות סעיף 125 לחוק התכנון והבניה התשכ"ה 1965.

6.5 הפקעות ו/או רישום

השטחים המיועדים לצורכי ציבור יופקעו על ידי הועדה המקומית ויירשמו על שם הרשות המקומית בהתאם להוראות פרק ח' לחוק התכנון והבניה התשכ"ה 1965.

6.6 חשמל

- א. תנאי למתן היתר בניה יהיה- תיאום עם חברת חשמל בדבר תכנון והקמת חדר שנאים ו/ או חדר מיתוג, פרטי קווי חשמל עיליים ותת קרקעיים, הנחיות לגבי מרחקי בניה ומגבלות שימוש מקווי חשמל עיליים ותת קרקעיים קיימים ומתוכננים.
 - ב. תחנות השנאה
 - 1. מיקום תחנות ההשנאה יעשה בתיאום עם חברת חשמל.
 - 2. בתכנון לאזור מגורים חדש ימוקמו תחנות ההשנאה, ככל האפשר, בשטחים ציבוריים או המיועדים למתקנים הנדסיים.
 - 3. על אף האמור בסעיף ב'1 ניתן יהיה בשל אילוצים טכניים או תכנוניים למקם את תחנות ההשנאה במרווחים שבין קווי בנין לגבול מגרש, או על עמודי חשמל או משולב במבני המגורים.
 - ג. איסור בנייה בקרבת מתקני חשמל
 - לא יינתן היתר בניה בנייה לשימושים כגון מגורים, מסחר, תעשייה ומלאכה, תיירות ומבני ציבור בקרבת מתקני חשמל קיימים או מאושרים, אלא במרחקים המפורטים מטה:
- | | |
|--|----------|
| מהתיל הקיצוני/מהכבל/מהמתקן | מציר הקו |
| קו חשמל מתח נמוך ? תיל חשוף 3.0 מ' | |
| קו חשמל מתח נמוך ? תיל מבודד | 2.0 מ' |
| קו חשמל מתח גבוה עד 33 ק"ו ? תיל חשוף או מצופה | 5.0 מ' |




חשמל	6.6
<p>קו חשמל מתח גבוה עד 33 ק"ו: כבל אווירי מבודד (כא"מ) 2.0 מ' קו חשמל מתח עליון 110-160 ק"ו 20.0 מ' קו חשמל מתח על-עליון 400 ק"ו 35.0 מ' כבלי חשמל מתח נמוך 0.5 מ' כבלי חשמל מתח גבוה 3 מ' כבלי חשמל מתח עליון בתיאום עם חברת חשמל ארון רשת 1 מ' שנאי על עמוד 3 מ'</p> <p>על אף האמור לעיל תתאפשר הקמתם של מבנים ו/או מתקני חשמל במרחקים הקטנים מהנקוב לעיל ובלבד שבוצע תיאום עם חברת חשמל לגבי מרחקי בטיחות מפני התחשמלות ובכפוף לכל דין.</p> <p>להקמת מבני תשתית יעשה תיאום פרטני בין בעל התשתית לבין חברת החשמל. בתוכנית מתאר המתירה הקמתם של מבנים המכילים חומרים מסוכנים המועדים לדליקה או לפיצוץ תיכלל הוראה הקובעת כי לא יינתן היתר בנייה אלא במרחקי בטיחות שייקבעו בתכנית המתאר בתיאום עם חברת החשמל.</p> <p>לפני תחילת ביצוע עבודות חפירה או בניה יבדוק המבצע את קיומם האפשרי של כבלי חשמל. אין לחפור או לבצע עבודות בנייה כלשהי מעל ובקרבת של פחות מ-3 מטרים מכבלי חשמל אלא לאחר קבלת אישור מחברת החשמל.</p> <p>לא יינתן היתר לחפירה, חציבה או כרייה במרחק הקטן מ-10 מ' מהמסד של עמוד חשמל במתח עליון/על עליון או 3 מ' מהמסד של עמוד חשמל במתח גבוה/נמוך ולא תבוצע פעולה כזו, אלא לאחר שניתנה לחברה הזדמנות לחוות דעה על ההיתר המבוקש או הפעולה אותה עומדים לבצע לפי העניין.</p> <p>על אף האמור לעיל, בתחום תכנית מתאר הקובעת רצועה למעבר קווי חשמל ראשיים-קווי מתח על ועל עליון יחולו הוראות תכנית מתאר עבורם.</p> <p>על אף האמור בכל תכנית, כל בניה או שימוש מבוקשים בקרבת מתקני חשמל יותרו בכפוף למגבלות הקבועות בסעיף זה.</p> <p>(לפי דרישות חוק החשמל וחוק הקרינה (תנאי היתרי קרינה) הבלתי מייננת 2006)</p>	

ביוב, ניקוז, מים, תברואה	6.7
<p>ביוב: תנאי לקבלת היתר בניה, חיבור למערכת הביוב של הישוב, באישור מהנדס הועדה המקומית ובהתאם לתכנית ביוב מאושרת ע"י משרד הבריאות והגורמים המוסמכים לכך.</p> <p>ניקוז: תנאי לקבלת היתר בניה, הבטחת ניקוז כל השטח בתחום התוכנית, באישור מהנדס הועדה המקומית ובאישור רשות הניקוז האזורית.</p> <p>מים: אספקת מים תהיה מרשת המים המקומית. החיבור לרשת יהיה בתאום ובאישור משרד הבריאות ובאישור מהנדס הועדה המקומית.</p>	

ניהול מי נגר	6.8
<p>א. יש להבטיח קליטת מי גשמים, ככל האפשר, בתחום המגרש ולא להזרימם למערכת ניקוז עירונית. 30%-15 משטח המגרש יהיו מגוננים או מכוסים בחומר חדיר למים(חצץ, טוף, חלוקים וכו') ושיפועי המגרש יובילו אליו. מי מרזבי הגגות יופנו לשטח המחלחל.</p> <p>ב. מי נגר עילי מתחום התוכנית יועברו, מתחומי המגרשים והמבנים אל שטחים ציבוריים פתוחים או למתקני החדרה סמוכים לצרכי השהייה, החדרה והעשרת מי תהום.</p> <p>ג. תכנון שטחים ציבוריים פתוחים, לרבות שטחים מיוערים, בתחום התוכנית, בכל האזורים,</p>	

<p>ניהול מי נגר</p>	<p>6.8</p>
<p>יבטיח בין השאר, קליטה, השהייה והחדרה של מי נגר עילי באמצעות שטחי חלחול ישירים, או מתקני החדרה. השטחים הקולטים את מי הנגר העילי בתחום שטחים ציבוריים פתוחים יהיו נמוכים מסביבתם. כל זאת ללא פגיעה בתפקוד ובשימושים של שטחים אלה כשטחים ציבוריים פתוחים.</p> <p>ד. בתכנון דרכים וחניות ישולבו שרצועות שטחים מגוננים סופגי מים וחדירים ויעשה שימוש בחומרים נקבוביים וחדירים</p>	
<p>חיזוק מבנים, תמא/ 38</p>	<p>6.9</p>
<p>. היתר לתוספות בניה למבנה קיים אשר נבנה שלא בהתאם לתקן ישראלי ת"י 413, יותנה בהתאמה לדרישות ת"י 413, ומילוי אחר התנאים הבאים:</p> <p>1- הגשת חו"ד המתבססת על אבחון על-פי תקן ישראל ת"י 2413 (הנחיות לעריכת עמידות מבנים קיימים ברעידות אדמה ולחיזוקם) בדבר הצורך בחיזוק המבנה הקיים בפני רעידות אדמה.</p> <p>על בקשה להיתר כאמור יחולו הוראות נוהל ביצוע בקרה הנדסית על בקשה להיתר הכוללת חיזוק מבנים בפני רעידות אדמה מכוח תמ"א 38 (נספח א' לחוזר מנכ"ל משרד הפנים "עידוד חיזוק מבנים מפני רעידות אדמה על פי תמ"א 38 ואמצעים נוספים" מיום 23 ביוני 2008).</p> <p>2- היתר לשינוי יעוד או שימוש במבנים קיימים, יותנה בהתאמת השימוש המוצע במבנה לדרישות העמידות לכוחות סיסמיים כפי שנקבע בתקן ישראלי ת"י 413 בהתאם לייעודו החדש של המבנה.</p>	
<p>שמירה על עצים בוגרים</p>	<p>6.10</p>
<p>עצים המסומנים להעתקה או לכריתה: לעת הגשת בקשה להיתר בניה ו/או היתר לשימוש בשטח בו מסומן עץ להעתקה ו/או לכריתה לפי תשריט התכנית- יש לפנות בבקשה לרישיון העתקה / כריתה מפקיד היערות האזורי / עירוני.</p>	
<p>פיקוד העורף</p>	<p>6.11</p>
<p>תנאי למתן היתר בניה יהיה אישור פיקוד העורף לפתרונות המיגון בהמגרש. לא יוצא היתר בניה למבנה בשטח התכנית אלא אם כלול בו מקלט או ממ"ד בהתאם לתקנון ההתגוננות האזרחית.</p>	
<p>פיתוח תשתית</p>	<p>6.12</p>
<p>- בתנאים למתן היתר בניה ייקבעו דרכי ביצוע של כל עבודות התשתית לרבות קו ביוב ו/או קו ניקוז, ו/או תא ביוב, ו/או דרך, ו/או עמוד תאורה, ו/או קוי תאורה, ו/או מרכזיית תאורה וכל העבודות הכרוכות בביצוע הנ"ל וכדומה (להלן: עבודות התשתית) המצויים בתוך תחומי המקרקעין ובסמוך למקרקעין כפי שיקבע ע"י מהנדס הועדה המקומית.</p> <p>- כל מערכות התשתית שבתחום התכנית כולל חשמל (למעט קו מתח עליון), תקשורת (למעט מתקנים סלולריים), צינורות ביוב ומים ראשיים וכיו"ב תהיינה תת-קרקעיות.</p> <p>- בעל היתר הבניה יעתיק, במידת הצורך וכתנאי להיתר הבניה, את התשתיות וכל המתקנים והאביזרים הקיימים, הכרוכים בהם הנמצאים בתחום הדרך הקיימת למקום מתאים אשר יקבע ע"י הרשות המקומית.</p> <p>- אישור אגף המים בעירייה בדבר חיבור הבנין לרשת המים.</p> <p>- תנאי למתן היתר בניה? הגשת תכנון מפורט של פיתוח השטח, לאישור מהנדס הועדה</p>	

<p>6.12 פיתוח תשתית</p> <p>והרשות המקומית .</p>	<p>6.12</p>
<p>6.13 קולטי שמש על הגג</p> <p>א. בגגות שטוחים יוצבו קולטים לדודי שמש כחלק אינטגרלי מתכנון הגג או המעקה . ב. בגגות משופעים יוצבו קולטים לדודי שמש כשהם צמודים לגג המשופע והדודים יותקנו בתוך חלל הגג . ג. הפתרון התכנוני טעון אישור מהנדס העיר.</p>	<p>6.13</p>
<p>6.14 שרותי כבאות</p> <p>קבלת התחייבות ממבקשי היתר הבניה לביצוע דרישות שרות הכבאות ולשביעות רצונם, תהווה תנאי להוצאת היתר בניה.</p>	<p>6.14</p>
<p>6.15 מבנים קיימים</p> <p>מבנים קיימים הם מבנים בנויים כחוק, מכוח תכניות מאושרות קודמות לתכנית זו ומבנים הקיימים מלפני 1965. על מבנים אלו יחולו ההוראות הבאות: א. על מבנה קיים שאינו חורג לתחום הדרך ו/או לתחום שטחים ציבוריים, רשאית הועדה המקומית לאשר תוספת בניה מכוח תכנית זו מכוח קווי הבנין הקיים. כל תוספת המשנה את קו מתאר זה תיבנה לפי קווי הבנין הקבועים בתכנית זו. ב. מעמדם של מבנים חורגים מהוראות תכנית זו ואינם מסומנים להריסה יוגדר כמעמד של מבנים חורגים בהתאם להוראות פרק ז' לחוק התכנון והבניה.</p>	<p>6.15</p>
<p>6.16 היטל השבחה</p> <p>היטל השבחה יוטל ויגבה על פי הוראות התוספת השלישית לחוק התכנון והבניה.</p>	<p>6.16</p>



<p>7. ביצוע התכנית</p>
<p>7.1 שלבי ביצוע</p>
<p>7.2 מימוש התכנית</p>
<p>מועד משוער לתחילת מימוש תכנית זו תוך 5 שנים מיום אישורה.</p>