

**הוראות התכנית**

תכנית מס' 262-0542324

שינוי בהוראות וזכויות בניה במגרש 191 בצפון סכנין



מחוז  
מרחב תכנון מקומי לב הגליל  
סוג תכנית  
תכנית מתאר מקומית  
צפון

**אישורים**



ניתן לצפות במסמכי התכנית ובהחלטות בעניינה באתר תכנון זמין :

<http://mavat.moin.gov.il/MavatPS/Forms/SV3.aspx?ABC>

## דברי הסבר לתכנית

תכנית שמטרתה הגדלת זכויות הבניה בתת הקרקע לשטחי שרות שימשו בעיקר לחניה בגודל שטח המגרש ( 100% ) בהתאם לסעיף 62א(א)15 יחד עם הגדלת זכויות הבניה העיקרים ב 20% בהתאם לסעיף בחוק 62א(א)16 .  
בנוסף מגדילים מסי' הקומות בשתי קומות מתחת למפלס הכניסה ובסה"כ 6 קומות . ומגדילים תכסית הבניה ל- 50% במקום 42% .



תכנון זמין  
מונה הדפסה 6



תכנון זמין  
מונה הדפסה 6



תכנון זמין  
מונה הדפסה 6

דף ההסבר מהווה רקע לתכנית ואינו חלק ממסמכיה הסטטוטוריים.

## 1. זיהוי וסיווג התכנית

שינוי בהוראות וזכויות בניה במגרש 191 בצפון סכנין

שם התכנית 1.1

שם התכנית ומספר התכנית

262-0542324

מספר התכנית

2.281 דונם

שטח התכנית 1.2

תכנית מתאר מקומית

סוג התכנית

סיווג התכנית 1.4

האם מכילה הוראות של תכנית מפורטת כן

ועדת התכנון המוסמכת להפקיד את התכנית מקומית

62 א (א) סעיף קטן 15, 62 א (א) סעיף קטן 16, 62 א (א) סעיף קטן 4, 62 א (א) סעיף קטן 9

לפי סעיף בחוק

תכנית שמכוחה ניתן להוציא היתרים או הרשאות

היתרים או הרשאות

ללא איחוד וחלוקה

סוג איחוד וחלוקה

האם כוללת הוראות לענין תכנון תלת מימדי לא



## 1.5 מקום התכנית



תכנון זמין  
מונה הדפסה 6

1.5.1 נתונים כלליים מרחב תכנון מקומי לב הגליל

229800 קואורדינאטה X

753250 קואורדינאטה Y

1.5.2 תיאור מקום בשכונת אבוגזאלה

1.5.3 רשויות מקומיות בתכנית והתייחסות לתחום הרשות, נפה

סחי'ן - חלק מתחום הרשות: סחי'ן

נפה עכו

1.5.4 כתובות שבהן חלה התכנית

ישוב	רחוב	מספר בית	כניסה
סחי'ן			

שכונה שכונת אבוגזאלה

1.5.5 גושים וחלקות בתכנית



תכנון זמין  
מונה הדפסה 6

מספר גוש	סוג גוש	חלק / כל הגוש	מספרי חלקות בשלמותן	מספרי חלקות בחלקן
19269	מוסדר	חלק		14

הכל על-פי הגבולות המסומנים בתשריט בקו הכחול.

1.5.6 גושים ישנים

לא רלוונטי

1.5.7 מגרשים / תאי שטח מתכניות קודמות שלא נרשמו כחלקות

לא רלוונטי

1.5.8 מרחבי תכנון גובלים בתכנית

לא רלוונטי



תכנון זמין  
מונה הדפסה 6

**1.6 יחס בין התכנית לבין תכניות מאושרות קודמות**

תאריך	מס' עמוד בילקוט פרסומים	מספר ילקוט פרסומים	הערה ליחס	סוג יחס	מספר תכנית מאושרת
29/03/2016	4670	7235	תכנית זו משנה רק את המפורט בתכנית זו וכל יתר הוראות תכנית 262-0240184 ממשיכות לחול.	שינוי	262-0240184
06/04/2017	5066	7484	תכנית זו משנה רק את המפורט בתכנית זו וכל יתר הוראות תכנית 262-0334094 ממשיכות לחול.	שינוי	262-0334094



## 1.7 מסמכי התכנית

נכלל בהוראות התכנית	תיאור המסמך	תאריך יצירה	עורך המסמך	תאריך עריכה	מספר עמודים / גליון	קנה מידה	תחולה	סוג המסמך
כן			פאלח גנאים				מחייב	הוראות התכנית
לא	תשריט מצב מוצע		פאלח גנאים		1	1: 250	מחייב	תשריט מצב מוצע
לא	תשריט מצב מאושר	05/06/2017	פאלח גנאים	05/06/2017	1	1: 500	רקע	מצב מאושר



תכנון זמין  
מונה הדפסה 6

כל מסמכי התכנית מהווים חלק בלתי נפרד ממנה, משלימים זה את זה ויקראו כמקשה אחת. במקרה של סתירה בין המסמכים המחייבים לבין המנחים יגברו המסמכים המחייבים. במקרה של סתירה בין המסמכים המחייבים לבין עצמם תגברנה ההוראות על התשריטים



תכנון זמין  
מונה הדפסה 6

**1.8 בעלי עניין/ בעלי זכויות בקרקע / עורך התכנית ובעלי מקצוע**

**1.8.1 מגיש התכנית**

מקצוע/ תואר	סוג	שם	מספר רשיון	שם תאגיד	ישוב	רחוב	בית	טלפון	פקס	דוא"ל
	פרטי	עבד אבוסאלח			סחינין	(1)				

הערה למגיש התכנית:

(1) כתובת: ת.ד. 44.

**1.8.2 יזם**

סוג	שם	מספר רשיון	שם תאגיד	ישוב	רחוב	בית	טלפון	פקס	דוא"ל
פרטי	עבד אבוסאלח			סחינין	(1)				

(1) כתובת: ת.ד. 44.

**1.8.3 בעלי עניין בקרקע**

סוג	תיאור	שם	מספר רשיון	שם תאגיד	ישוב	רחוב	בית	טלפון	פקס	דוא"ל
בעלים		עבד אבוסאלח			סחינין	(1)				

(1) כתובת: ת.ד. 44.

**1.8.4 עורך התכנית ובעלי מקצוע**

מקצוע/ תואר	סוג	שם	מספר רשיון	שם תאגיד	ישוב	רחוב	בית	טלפון	פקס	דוא"ל
	עורך ראשי	פאלח גנאים		משרד פרטי להנדסה	סחינין	סחינין	17	04-6743466		gfaleh@gmail.com
	מודד	דוריד בדארנה	1056		סחינין	(1)				

(1) כתובת: ת.ד. 1711.



תכנון זמין  
מונה הדפסה 6



תכנון זמין  
מונה הדפסה 6

**1.9 הגדרות בתכנית**

לא רלוונטי



כל מונח אשר לא הוגדר בתכנית זו, תהיה נודעת לו המשמעות הנתונה לו בחוק התכנון והבניה התשכ"ה – 1965 (להלן "החוק") או בתקנות שהותקנו מכוחו, וזאת בהיעדר כוונה אחרת משתמעת.

**2. מטרת התכנית ועיקרי הוראותיה**

**2.1 מטרת התכנית**

שינוי בהוראות זכויות הבניה בתא שטח מס' 191 בסכנין.

**2.2 עיקרי הוראות התכנית**

1-הגדלת זכויות הבניה בתת הקרקע בתא שטח 191 בצפון סכנין.

2-הגדלת שטחי הבניה העיקריים ב- 20%.

3-הגדלת מס' הקומות.

4-הגדלת תכסית הבניה.



**3. טבלת יעודי קרקע ותאי שטח בתכנית**

**3.1 טבלת יעודי קרקע ותאי שטח בתכנית**

יעוד	תאי שטח
מגורים תעסוקה ותיירות	191

**3.2 טבלת שטחים**

**מצב מאושר**

יעוד	מ"ר	אחוזים
מגורים, תעסוקה ותיירות.	2,281	100
סה"כ	2,281	100

**מצב מוצע**

יעוד	מ"ר מחושב	אחוזים מחושב
מגורים תעסוקה ותיירות	2,281.06	100
סה"כ	2,281.06	100



## 4. יעודי קרקע ושימושים

4.1	מגורים תעסוקה ותיירות
4.1.1	<p><b>שימושים</b></p> <p>א. תכליות מותרות וסייגים :-</p> <p>1. מגורים :- יותרו שימושים לבנייה רוויה .</p> <p>2. תיירות :- תותר הקמת 2 יח"א למגרש מיני , במידה ובמגרש יוקם רק מבנה לתיירות , תותר הקמת מלונית בהתאם להנחיות ותקנות מ.התיירות .</p> <p>3. תעסוקה :- יותרו שימושים של מבני ציבור סחירים כגון גני ילדים , מרפאות, שירותי דואר וכי , מסחר כמעוניי אולמות ומשרדים .</p> <p>תעסוקה מקומית כגון :- מאפיות, נגריות , מסגריות, מתפרות, מרפדיות, בתי דפוס, בתי מלאכה שונים, מעבדות תיקון אלקטרוניקה, מוסכים לתיקון כלי רכב , מחסנים לסחורות וחומרי בניה , בתי אריזה וקירור , מפעלים מקומיים לייצור קוסמטיקה, ומוצרי מלאכה מסורתיים .</p> <p>תעסוקה נוספת עד 20 עובדים שלא יגרמו למטרד סביבתי .</p> <p>כל השימושים הנ"ל על דעת הועדה המקומית ולפי כל דין ובהתאם להנחיות מפורטות של המשרד להגנת הסביבה .</p> <p>מבני עזר ושטחי שרות עבור מחסנים, חניה מקורה, כביסה, ציוד קירור וחימום, חדרי תקשורת וחדרי טרנספורמציה.</p> <p>דרכי גישה מקומיות, שבילים , חניה ופיתוח סביבתי</p> <p>ב. תינתן גמישות למימוש של רק שימוש אחד במגרש , מתוך השילובים המוצעים .</p> <p>ג. לא יינתנו היתרי בניה לשימושים רגישים ללא קבלת חו"ד לסקר סיכונים מהמשרד להגנת הסביבה וחו"ד משרד התחבורה בדבר מתן פתרון נגישות וחניה בהתאם לתקן .</p> <p>ד. במגרשים מעל 500 מ"ר ניתן לבנות שני בניינים נפרדים במרחקים של 5.0 מ' ובתנאי שלא יעלה על סה"כ יחידות הדיור המותרות .</p> <p>ה. תנאי למתן היתר הבנייה הראשון במגרש הינו אשורה של תכנית בינוי ופיתוח בקני"מ 1:250 על ידי הוועדה המקומית , תכנית הבינוי תציג את מכלול השימושים המוצעים על המגרש , סימון השטחים הפנויים במגרש , מיקום החניה .</p> <p>ו. 20% מדירות המגורים המותרות יהיו דירות קטנות כהגדרתם בחוק .</p> <p>ז. הועדה המקומית תאשר גמישות בשימושי הקרקע ע"י המרת שטחים שיועדו לצרכי מגורים לשימושי מסחר , תיירות , תעסוקה מקומית , מוסדות חינוך , בריאות, תרבות ודת. ובהתאם למפתח המפורט כדלקמן :-</p> <p>120 מ"ר מגורים יומרו ל-30 מ"ר שיועדו למסחר .</p> <p>120 מ"ר למגורים יומרו ל- 40 מ"ר תעסוקה מקומית .</p> <p>120 מ"ר למגורים יומרו ל- 40 מ"ר מוסדות ציבור .</p> <p>120 מ"ר למגורים יומרו ל- 50 מ"ר תיירות .</p> <p>בכל מקרה של המרת השטחים לשימושים הנ"ל ובמיוחד בשימוש תעסוקתי, לא תאשר הועדה המקומית שימוש נוסף ללא קבלת חו"ד גורמים סביבתיים בדבר השפעת השימוש הנוסף על מגורים מאושרים . יש לקבל התייחסות מקצועית בנושא רעש , זיהום אוויר , כמות ואיכות שפכים .</p>
4.1.2	הוראות

מגורים תעסוקה ותיירות	4.1
<p>זיקת הנאה</p> <p>זיקת ההנאה תשמש למעבר כלי רכב והולכי רגל ולהנחת תשתיות מים, ביוב, חשמל ובזק</p> <p>תיאסר כל בניה בתחום זיקת ההנאה.</p>	א



## 5. טבלת זכויות והוראות בניה - מצב מוצע

קו בנין (מטר)	מספר קומות					גובה מבנה- מעל הכניסה הקובעת (מטר)	צפיפות יח"ד לדונם	תכסית (% מתא שטח)	אחוזי בניה כוללים (%)	שטחי בניה (% מתא שטח)				גודל מגרש (מ"ר)	תאי שטח	שימוש	יעוד
	קדמי	אחורי	צידי-שמאלי	צידי-ימני	מתחת לכניסה הקובעת					מתחת לכניסה הקובעת		מעל הכניסה הקובעת					
										שרות	עיקרי	שרות	עיקרי				
3	3	3	3	2	4	15	6 (3)	50	264	100 (2)	0	20	144	2200 (1)	191	מגורים תעסוקה ותיירות	מגורים תעסוקה ותיירות

האמור בטבלה זו גובר, במקרה של סתירה, על הוראות כלליות אחרות, בין בהוראות התכנית ובין בתשריט המצב המוצע. גם בטבלה עצמה גוברת הוראה מפורטת על הוראה כללית

שטחי הבניה המפורטים בטבלה שלעיל כוללים את כל שטחי הבניה המירביים בתכנית זו




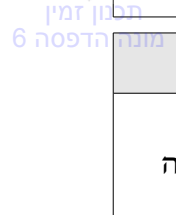

הערה ברמת הטבלה:

- א- גובה המבנים ימדד מפני הקרקע הטבעית או החפורה, הנמוך מבין השניים, מהנקודה הנמוכה ביותר במבנה.
- ב- הוועדה המקומית רשאית לאשר העברת זכויות בניה ממעל לכניסה הקובעת אל מתחת אליה, ובלבד שסה"כ זכויות הבניה לא ישונו.

הערות לטבלת זכויות והוראות בניה – מצב מוצע:

- (1) גודל מגרש מינימלי היינו 600 מ"ר .
- (כל סטייה ממנו תהיה סטייה ניכרת).
- (2) ישמש לבניה בתת הקרקע בלבד לפי סעיף 62א(א)15 ..
- (3) 20% מהדירות במגרש תהינה דירות קטנות ..

**6. הוראות נוספות**

 <p>תכנון זמין מונה הדפסה 6</p>	<p><b>6.1 תנאים למתן היתרי בניה</b></p>	<p><b>6.1</b></p>
 <p>תכנון זמין מונה הדפסה 6</p>	<p>לא יבנה בנין בחלקה כלשהיא בשטח התכנית אלא אם יובטח חיבור לרשת הדרכים ודרכים להולכי רגל הרשומה בתשריט , כמו כן לא תבוצע חלוקת משנה לחלקה אשר לא תבטיח חיבור כזה .</p> <p>דרך הגישה לכל תת חלקה תהיה ברוחב שלושה מ' לפחות .</p> <p>הועדה המקומית רשאית במקרים מסויימים לצוות על בעל הקרקע ולחייבו בנטיעת עצים , שמירת עצים קיימים או סילוקם של עצים וצמחים אחרים המפריעים לדרך .</p> <p>תנאי לבנייה ופתוח הינו פינוי בפועל של המט"ש והמתקנים ההנדסיים ואישור משרד להגנת הסביבה לעניין הבדיקות והטיפול הנדרשים בקרקע על מנת לאפשר את מימושה של התכנית . יש להבטיח את קיומן המלא של ביצוע מערכות התשתית בד בבד עם ביצוע התכנית . לרבות מוסדות הציבור והשטחים הציבוריים הפתוחים הנדרשים לפי העניין .</p> <p>מתן היתרי בנייה מותנה בקיומם של תכנית ביוב מאושרת כדין ותכניות מפורטות לפתרון ביוב שאושרו על ידי משרד הבריאות והמשרד לאיכות הסביבה . וכן קביעת שלבי ביצוע שיבטיחו את השלמת פתרון הביוב עד לגמר הבנייה .</p>	
 <p>תכנון זמין מונה הדפסה 6</p>	<p><b>6.2 ביוב, ניקוז, מים, תברואה</b></p> <p>תנאי לקבלת היתר בניה,</p> <p>א- חיבור למערכת הביוב של הישוב, באישור מהנדס הועדה המקומית ובהתאם לתכנית ביוב מאושרת ע"י משרד הבריאות והגורמים המוסמכים לכך.</p> <p>ב- תנאי לתחילת עבודות לפיתוח השטח, לרבות עבודות עפר, פריצת דרכים וכד' יהיו כדלקמן:-</p> <p>תחילת עבודות שדרוג מאסף ראשי של סכנין והגשה ע"י תאגיד הביוב האזורי, לוח זמנים להשלמת עבודות השדרוג של מאסף הביוב הראשי של סכנין, ולביטול מתקן הקדם הקיים.</p> <p>ג- לא יינתן היתר בנייה מכוחה של תכנית זו אלא לאחר שימולאו התנאים הבאים:-</p> <p>1- השלמת עבודות השדרוג של מתקן הטיפול האזורי בשפכים - מט"ש כרמיאל - עפ"י תכנית ביוב מאושרת ע"י הועדה המקצועית למים ולביוב. אישור בכתב מאת משרד הבריאות שיועבר לוועדה המקומית לתכנון ולבניה יהווה אסמכתא למילוי תנאי זה.</p> <p>2- ביטול המתקן הקיים לטיפול בשפכים עפ"י תכנית שתאושר ע"י המשרד להגנת הסביבה.</p> <p>אישור של המשרד להגנת הסביבה שיועבר לוועדה המקומית לתכנון ולבניה יהווה אסמכתא לצורך מילוי תנאי זה.</p> <p>3- אישור בקשה להיתר בניה לתשתיות (מים וביוב) ע"י משרד הבריאות.</p>	<p><b>6.2</b></p>
 <p>תכנון זמין מונה הדפסה 6</p>	<p><b>6.3 חניה</b></p> <p>החניה תהיה בתחום המגרשים בהתאם להוראות תקנות התכנון והבניה ( התקנת מקומות חניה תשמ"ג 1983 ), או לתקנות התקפות במועד הוצאת היתר. תנאי למתן היתר בניה הבטחת מקומות חניה כנדרש בתקנות .</p>	<p><b>6.3</b></p>
 <p>תכנון זמין מונה הדפסה 6</p>	<p><b>6.4 חשמל</b></p> <p>א. תנאי למתן היתר בניה יהיה - תיאום עם חברת החשמל בדבר תכנון והקמת חדר שנאים ו/ או חדר מיתוג, פרטי קווי חשמל עיליים ותת קרקעיים, והנחיות לגבי מרחקי בניה ומגבלות שימוש מקווי חשמל עיליים ותת קרקעיים קיימים ומתוכננים.</p> <p>ב. תחנות השנאה</p>	<p><b>6.4</b></p>

1. מיקום תחנות ההשנאה יעשה בתאום עם חברת החשמל .
2. בתכנון לאזור מגורים חדש ימוקמו תחנות ההשנאה , ככל האפשר , בשטחים ציבוריים או המיועדים למתקנים הנדסיים .
3. על אף האמור בסעי' ב 1 ניתן יהיה בשל אילוצים טכניים או תכנוניים למקם את תחנות ההשנאה במרווחים שבין קווי בניין לגבול מגרש , או על עמודי חשמל או משולב במבני המגורים .
- ג. איסור בניה בקרבת מתקני חשמל :-

לא יינתן היתר בניה לשימושים כגון מגורים , מסחר , תעשייה ומלאכה , תיירות ומבני ציבור , בקרבת מתקני חשמל קיימים או מאושרים , אלא במרחקים המפורטים להלן :-

מציר הקו	מהתיל הקיצוני /מהכבל/מהמתקן
3 מ'	א. קו חשמל מתח נמוך - תיל חשוף
2 מ'	ב. קו חשמל מתח נמוך - תיל מבודד
5.0 מ'	ג. קו חשמל מתח גבוה עד 33 ק"ו - תיל חשוף או מצפה
2 מ'	ד. קו חשמל מתח גבוה עד 33 ק"ו - כבל אורירי מבודד ( כא"מ
20.0 מ'	ה. קו חשמל מתח עיליון 110-160 ק"ו ---
35.00 מ'	ו. קו חשמל מתח על - עליון 400 ק"ו ----
0.5 מ'	ז. כבל חשמל מתח נמוך
3.0 מ'	ח. כבלי חשמל מתח גבוה
	ט. כבלי חשמל מתח עליון
	י. ארון רשת
1 מ'	יא. שנאי על עמוד
3 מ'	

על אף האמור לעיל תתאפשר הקמתם של מבנים ואו מתקני חשמל במרחקים הקטנים מהנקוב לעיל ובלבד שבוצע תאום עם חברת החשמל לגבי מרחקי בטיחות מפני ההתחשמלות ובכפוף לכל דין . להקמת מבני תשתית יעשה תאום פרטני בין בעל התשתיות לבין חברת החשמל .

בתוכנית מתאר המתירה הקמתם של מבנים המכילים חומרים מסוכנים המועדים לדליקה או לפיצוץ תיכלל הוראה , הקובעת כי לא יינתן היתר בניה אלא במרחקי בטיחות שייקבעו בתוכנית המתאר בתיאום עם חברת החשמל לפני תחילת ביצוע עבודות חפירה או בניה יבדוק המבצע את קיומם האפשרי של כבלי חשמל . אין לחפור או לבצע עבודת בניה כלשהי מעל ובקרבה של פחות מ- 3 מ' מכבלי חשמל אלא לאחר קבלת אישור מחברת החשמל .

לא יינתן היתר לחפירה , חציבה או כריתה במרחק הקטן מ- 10 מ' מהמסד של עמוד חשמל במתח עליון / על עליון או 3 מ' מהמסד של עמוד חשמל במתח גבוה / נמוך ולא תבוצע פעולה כזו , אלא לאחר שניתנה לחברה הזדמנות לחוות דעה על ההיתר המבוקש או הפעולה אותה עומדים לבצע לפי העניין . על אף האמור לעיל , בתחום תוכנית מתאר הקובעת רצועה למעבר קווי חשמל ראשיים - קווי מתח על ועל עליון יחולו הוראות תוכנית מתאר עבורם . על אף האמור בכל תכנית , כל בניה או שימוש מבוקשים בקרבת מתקני חשמל יותרו בכפוף למגבלות הקבועות בסעיף זה



<p align="center"><b>עיצוב אדריכלי</b></p>	<p align="center"><b>6.5</b></p>
<p>1- חומרי בנייה</p> <p>לגמר קירות ועמודי מבנים , מבני עזר, גדרות וקירות תומכים , יותר טיח צבוע או אבן או עץ . לא יותר בטון חשוף ללא גמר או שימוש בפח , אספסט , ניילון, קרטון, וחומרים דומים . מעקות בטיחות יהיו בנויים עם גמר טיח צבוע או אבן או מפלדה צבועה או אלומניום או עץ . סוכות גפן ופרגולות יהיו מעץ או פלדה צבועה או אלומניום .</p> <p>2- חזות בניינים ופיתוח מגרש</p> <p>בנוסף לתכנית המבנה , כל בקשה להיתר בנייה תפרט את חומרי הגימור של האלמנטים הבנויים , צבעים , פיתוח חצרות, קירות תומכים, מסלעות, חציבה בסלע יציבה , מערכות תשתיות, ניקוז מי גשם, פתרון לחניה, מיקום וצורה לחיבור לחשמל, בזק מים תקשורת, מתקני דלק וגז ומתקני אשפה .</p>	
<p align="center"><b>עתיקות</b></p>	<p align="center"><b>6.6</b></p>
<p>כל עבודה בתחום שטח המוגדר כעתיקות, תתואם ותבוצע רק לאחר קבלת אישור מנהל רשות העתיקות כמתחייב ובכפוף להוראות חוק העתיקות התשל"ח 1978.</p> <p>במידה ויתגלו עתיקות המצדיקות שימור בהתאם לחוק העתיקות התשל"ח 1978 וחוק רשות העתיקות התשמ"ט 1989, ייעשו על ידי היזם ועל חשבונו כל הפעולות המתבקשות מהצורך לשמר את העתיקות.</p> <p>היה והעתיקות יצריכו שינוי בתכנית הבנייה, תהיה הועדה המקומית רשאית להתיר שינויים בתכניות הבנייה ובלבד שלא יתווספו עקב שינויים אלה זכויות בנייה או תוספות שמשמעותן פגיעה בקרקע.</p> <p>אין רשות העתיקות מתחייבת לאשר בנייה בשטח או בחלקו גם לאחר בדיקה/חפירה, זאת במידה ובשטח יתגלו עתיקות ייחודיות ולא ייראו את התכניות כמקנות זכויות בנייה בשטח שהינו אתר עתיקות מוכרז.</p>	
<p align="center"><b>ניהול מי נגר</b></p>	<p align="center"><b>6.7</b></p>
<p>יש להעביר את מי הנגר העילי מתחומי המגרשים והמבנים לשטחים פתוחים או למתקני החדרה סמוכים לצרכי שתייה , החדרה והעשרת מי תהום . מי מרזבי הגגות ( במידה וקיימים ) יופנו לשטח המחלחל . יש לתת עדיפות להזרמת מי נגר של כבישים ומשטחי בטון ואספלט לאזורים מחלחלים .</p>	
<p align="center"><b>פסולת בניין</b></p>	<p align="center"><b>6.8</b></p>
<p>סידורי סילוק ופינויי האשפה יהיו לפי הוראות הרשות המקומית , לא יינתן היתר בנייה בשטח התכנית אלא לאחר שיובטח מקום לפחי האשפה בשטח המגרש ויסומן בהיתר הבנייה . לא יינתן היתר בניה אלא לאחר התחייבות היזם לפינויי פסולת הבנייה ופינויי עודפי עפר לאתר מוסדר</p>	
<p align="center"><b>פיקוד העורף</b></p>	<p align="center"><b>6.9</b></p>
<p>לא ייצא היתר בניה למבנה בשטח התכנית אלא אם כן כלול בו מקלט או ממ"ד בהתאם לתקנות ההתגוננות האזרחית .</p>	

<b>6.10 שרותי כבאות</b>	<b>6.10</b>
קבלת התחיבות ממבקשי ההיתר לביצוע דרישות שרותי הכבאות ולשביעת רצונם, תהווה תנאי להוצאת היתר בניה.	
<b>6.11 היטל השבחה</b>	<b>6.11</b>
הועדה המקומית תטיל ותגבה היטל השבחה בהתאם להוראות התוספת השלישית לחוק התכנון והבניה.	
<b>6.12 הוראות פיתוח</b>	<b>6.12</b>
<p>זכות מעבר</p> <p>בתכנית המפורטת הכוללת איחוד וחלוקה שתוכן בשטח תכנית זו, תוגדר זכות מעבר לציבור ברוחב 2 מטר אשר תאפשר חיבור כלהלן:</p> <p>1- בין דרכים מס 56 ו-57 לבין דרך מס 50</p> <p>2- בין דרך מס 50 לבין דרך מס 53. ובהמשך דרך תא שטח 104 ודרך תא שטח 105 אל תא שטח 600</p> <p>3- בין כביש 54 לכביש 10</p> <p>4- בין כביש 51 לבין שצ"פ 310 ו-304</p> <p>5- בין כביש 1 לכביש 51</p> <p>סימון זכות המעבר בתשריט היא סכמטית. הסימון המדויק יקבע במסגרת התכנון המפורט.</p> <p>ארקאדה מסחרית ביחידות שטח צמודות לרחוב הראשי. בתאי שטח שיש להם חזית לכביש 50 ולכביש 1, בחזית המגרש הפונה לכביש הראשי תתאפשר בניה בקו בניין 0. בקומה א יהיו חנויות, קו החזית שלהם יושג לאחור באופן שצמוד למדרכה תהיה ארקאדה מקורה על ידי הקומה השנייה ברוחב 5 מ'.</p>	
<b>6.13 הנחיות מיוחדות</b>	<b>6.13</b>
תכנית זו כפופה לכל הנספחים של תכנית 262-0240184 בכפוף לשינויים שהוצעו בתכנית 262-0334094	



<b>7. ביצוע התכנית</b>	<b>7.</b>
<b>7.1 שלבי ביצוע</b>	<b>7.1</b>
<b>7.2 מימוש התכנית</b>	<b>7.2</b>
זמן משוער לביצוע התכנית 5 שנים מיום אישורה	