

הוראות התכנית

תכנית מס' 215-0432534

הרחבת שטח ציבורי ברחוב וולפסון


מחוז

צפון

מרחב תכנון מקומי עפולה

סוג תכנית תכנית מפורטת

אישורים



ניתן לצפות במסמכי התכנית ובהחלטות בעניינה באתר תכנון זמין:

<http://mavat.moin.gov.il/MavatPS/Forms/SV3.aspx?ABC>

דברי הסבר לתכנית

תוכנית מפורטת להגדלת שטח ציבורי לצורך בניית שימושים ציבוריים בהתאם לתוכנית ג/12185



תכנון זמין
מונה הדפסה 7



תכנון זמין
מונה הדפסה 7



תכנון זמין
מונה הדפסה 7

דף ההסבר מהווה רקע לתכנית ואינו חלק ממסמכיה הסטטוטוריים.

1. זיהוי וסיווג התכנית

1.1 שם התכנית ומספר התכנית שם התכנית הרחבת שטח ציבורי ברחוב וולפסון

מספר התכנית 215-0432534

1.2 שטח התכנית 15.184 דונם

1.4 סיווג התכנית סוג התכנית תכנית מפורטת

האם מכילה הוראות של תכנית מפורטת לא

ועדת התכנון המוסמכת להפקיד את התכנית מקומית

לפי סעיף בחוק 62 א (א) סעיף קטן 3, 62 א (א) סעיף קטן 4, 62 א (א) סעיף קטן 7

היתרים או הרשאות תכנית שמכוחה ניתן להוציא היתרים או הרשאות

סוג איחוד וחלוקה ללא איחוד וחלוקה

האם כוללת הוראות לענין תכנון תלת מימדי לא



1.5 מקום התכנית

1.5.1 נתונים כלליים

מרחב תכנון מקומי	עפולה
קואורדינאטה X	227352
קואורדינאטה Y	723041

1.5.2 תיאור מקום

בית ספר האולפינא

1.5.3 רשויות מקומיות בתכנית והתייחסות לתחום הרשות, נפה

עפולה - חלק מתחום הרשות: עפולה

נפה יזרעאל

1.5.4 כתובות שבהן חלה התכנית

כניסה	מספר בית	רחוב	ישוב
		וולפסון	עפולה

שכונה וולפסון

1.5.5 גושים וחלקות בתכנית

מספר גוש	סוג גוש	חלק / כל הגוש	מספרי חלקות בשלמותן	מספרי חלקות בחלקן
16682	מוסדר	חלק		1-2

הכל על-פי הגבולות המסומנים בתשריט בקו הכחול.

1.5.6 גושים ישנים

לא קיימים נתונים לבקשה זו

1.5.7 מגרשים / תאי שטח מתכניות קודמות שלא נרשמו כחלקות

לא קיימים נתונים לבקשה זו


1.5.8 מרחבי תכנון גובלים בתכנית

לא רלוונטי



1.6 יחס בין התכנית לבין תכניות מאושרות קודמות

מספר תכנית מאושרת	סוג יחס	הערה ליחס	מספר ילקוט פרסומים	מס' עמוד בילקוט פרסומים	תאריך
12567 ג/	שינוי	תכנית זו משנה רק את המפורט בתכנית זו וכל יתר הוראות תכנית ג/ 12567 ממשיכות לחול.	5379	2026	15/03/2005
18647 ג/	כפיפות	תכנית זו אינה פוגעת בהוראות תכנית ג/ 18647. הוראות תכנית ג/ 18647 תחולנה על תכנית זו.	6329	956	01/12/2011
215-0285163	שינוי	תכנית זו משנה רק את המפורט בתכנית זו וכל יתר הוראות תכנית 215-0285163 ממשיכות לחול.	7068	7022	01/07/2015
215-0439190	שינוי	תכנית זו משנה רק את המפורט בתכנית זו וכל יתר הוראות תכנית 215-0439190 ממשיכות לחול.	7387	1055	27/11/2016
12185 ג/	שינוי	משנה בנושאים הכלולים בתוכנית וכפופה לה ביתר ההוראות .	5321	3681	12/08/2004



1.7 מסמכי התכנית

נכלל בהוראות התכנית	תיאור המסמך	תאריך יצירה	עורך המסמך	תאריך עריכה	מספר עמודים / גליון	קנה מידה	תחולה	סוג המסמך
כן			אחמד זועבי				מחייב	הוראות התכנית
לא	תשריט מצב מוצע		אחמד זועבי		1	1: 1000	מחייב	תשריט מצב מוצע
לא		12/11/2017	אחמד זועבי	12/11/2017	1	1: 1000	רקע	מצב מאושר



תכנון זמין
מונה הדפסה 7

כל מסמכי התכנית מהווים חלק בלתי נפרד ממנה, משלימים זה את זה ויקראו כמקשה אחת. במקרה של סתירה בין המסמכים המחייבים לבין המנחים יגברו המסמכים המחייבים. במקרה של סתירה בין המסמכים המחייבים לבין עצמם תגברנה ההוראות על התשריטים



תכנון זמין
מונה הדפסה 7

1.8 בעלי עניין/ בעלי זכויות בקרקע / עורך התכנית ובעלי מקצוע

1.8.1 מגיש התכנית

מקצוע/ תואר	סוג	שם	מספר רשיון	שם תאגיד	ישוב	רחוב	בית	טלפון	פקס	דוא"ל
	ועדה מקומית	ועדה מקומית		ועדה מקומית עפולה	עפולה	(1)	47	04-6520341	04-6521246	

הערה למגיש התכנית:

(1) כתובת: רחוב יהושע 47 ת"ד 2016 עפולה 18100.

1.8.2 יזם

סוג	שם	מספר רשיון	שם תאגיד	ישוב	רחוב	בית	טלפון	פקס	דוא"ל
ועדה מקומית	ועדה מקומית		ועדה מקומית עפולה	עפולה	(1)	47	04-6520341	04-6521246	

(1) כתובת: רחוב יהושע 47 ת"ד 2016 עפולה 18100.

1.8.3 בעלי עניין בקרקע

סוג	שם	מספר רשיון	שם תאגיד	ישוב	רחוב	בית	טלפון	פקס	דוא"ל
בעלים			עיריית עפולה	עפולה	(1)	47	04-6520341	04-6521246	

(1) כתובת: רחוב יהושע 47 ת"ד 2016 עפולה 18100.

1.8.4 עורך התכנית ובעלי מקצוע

מקצוע/ תואר	סוג	שם	מספר רשיון	שם תאגיד	ישוב	רחוב	בית	טלפון	פקס	דוא"ל
	עורך ראשי	אחמד זועבי		אדריכל אחמד זועבי	סולם	סולם	410	04-6598528		zoube@beze qint.net
	מודד	חיים שבח	584		עפולה	(1)	16	04-6594164	04-6594164	

(1) כתובת: שד' אורלוזורוף 16 עפולה.





תכנון זמין
מונה הדפסה 7



תכנון זמין
מונה הדפסה 7

1.9 הגדרות בתכנית

לא רלוונטי



תכנון זמין
מונה הדפסה 7

כל מונח אשר לא הוגדר בתכנית זו, תהיה נודעת לו המשמעות הנתונה לו בחוק התכנון והבניה התשכ"ה – 1965 (להלן "החוק") או בתקנות שהותקנו מכוחו, וזאת בהיעדר כוונה אחרת משתמעת.

2. מטרת התכנית ועיקרי הוראותיה

2.1 מטרת התכנית

הרחבת שטח מבני ציבור

2.2 עיקרי הוראות התכנית

הרחבת שטח מבני ציבור עפ"י סעיף 62א(א)3

שינוי קווי בניין עפ"י סעיף 62א(א)4

קביעת גודל מגרש מינימלי עפ"י סעיף 62א(א)7



תכנון זמין
מונה הדפסה 7



תכנון זמין
מונה הדפסה 7

2.3 נתונים כמותיים עיקריים בתכנית

15.184

שטח התכנית בדונם



הערות	סה"כ מוצע בתוכנית		שינוי (+/-) למצב המאושר *	מצב מאושר *	ערך	סוג נתון כמותי
	מפורט	מתארי				
	9,110.44		+2,874.64	6,235.8	מ"ר	מבני ציבור (מ"ר)


בכל מקרה של סתירה בין נתוני טבלה זו לנתוני טבלה 5-זכויות והוראות בניה מצב מוצע-גובר האמור בטבלה 5.

* נתונים שניתן להוציא בעבורם היתרים מכוח תכניות מאושרות.

3. טבלת יעודי קרקע ותאי שטח בתכנית

3.1 טבלת יעודי קרקע ותאי שטח בתכנית

יעוד	תאי שטח
מבנים ומוסדות ציבור	10



3.2 טבלת שטחים

מצב מאושר

יעוד	מ"ר	אחוזים
אזור מגורים ג'	4,791.07	31.55
שטח מבני ציבור	10,393	68.45
סה"כ	15,184.07	100

מצב מוצע

יעוד	מ"ר מחושב	אחוזים מחושב
מבנים ומוסדות ציבור	15,184.07	100
סה"כ	15,184.07	100



4. יעודי קרקע ושימושים

4.1	מבנים ומוסדות ציבור
4.1.1	שימושים
	שטח זה ישמש לאתר בנייני ציבור כמו ביי"ס תיכון ביי"ס עממי ומוסדות שונים לצרכי השכונה ולשימוש שכונתי
4.1.2	הוראות



תכנון זמין
מונה הדפסה 7



תכנון זמין
מונה הדפסה 7



תכנון זמין
מונה הדפסה 7

5. טבלת זכויות והוראות בניה - מצב מוצע

מספר מבנים מרבי בתא שטח	קו בנין (מטר)				מספר קומות	גובה מבנה-מעל הכניסה הקובעת (מטר)	תכסיית % מתא שטח	אחוזי בניה כוללים (%)	שטחי בניה (% מתא שטח)				גודל מגרש (מ"ר)	תאי שטח	שימוש	יעוד	
	קדמי	אחורי	צידי-שמאלי	צידי-ימני					מעל הכניסה הקובעת	מתחת לכניסה הקובעת		מעל הכניסה הקובעת					גודל מגרש מזערי
										שרות	עיקרי	שרות	עיקרי				
1	5	6	4	4	2	10	40	75	75			15	60	800	10	דורך מיוחד ומבנים ומוסדות ציבור	מבנים ומוסדות ציבור

האמור בטבלה זו גובר, במקרה של סתירה, על הוראות כלליות אחרות, בין בהוראות התכנית ובין בתשריט המצב המוצע. גם בטבלה עצמה גוברת הוראה מפורטת על הוראה כללית

שטחי הבניה המפורטים בטבלה שלעיל כוללים את כל שטחי הבניה המירביים בתכנית זו



תכנון זמין
מונה הדפסה 7



תכנון זמין
מונה הדפסה 7

6. הוראות נוספות

6.1 עיצוב אדריכלי

לבקשה להיתר בניה תצורף תכנית לעיצוב אדריכלי בקני"מ 500: 1, שתכלול הוראות מפורטות בדבר :- מפלסים, חזיתות, פתחים, חומרי בנין וחומרי גמר, פיתוח שטח, גמר זמני, פרטים אופייניים בקני"מ מתאים וכו', כולל שלבים מינימאליים לבניית המבנים ? לאשור ועדה המקומית.

6.2 עתיקות

כל עבודה בתחום שטח המוגדר כעתיקות, תתואם ותבוצע רק לאחר קבלת אישור מנהל רשות העתיקות כמתחייב ובכפוף להוראות חוק העתיקות התשל"ח 1978. במידה ויידרש על ידי רשות העתיקות ביצוע של פעולות מקדימות (פיקוח, חיתוכי בדיקה, חפירת בדיקה/חפירת הצלה מדגמית, חפירת הצלה) יבצען היזם על פי תנאי רשות העתיקות. במידה ויתגלו עתיקות המצדיקות שימור בהתאם לחוק העתיקות התשל"ח 1978 וחוק רשות העתיקות התשמ"ט 1989, ייעשו על ידי היזם ועל חשבונו כל הפעולות המתבקשות מהצורך לשמר את העתיקות. היה והעתיקות יצריכו שינוי בתכנית הבנייה, תהיה הועדה המקומית רשאית להתיר שינויים בתכניות הבנייה ובלבד שלא יתווספו עקב שינויים אלה זכויות בנייה או תוספות שמשמעותן פגיעה בקרקע. אין רשות העתיקות מתחייבת לאשר בנייה בשטח או בחלקו גם לאחר בדיקה/חפירה, זאת במידה ובשטח יתגלו עתיקות ייחודיות ולא ייראו את התכניות כמקנות זכויות בנייה בשטח שהינו אתר עתיקות מוכרז.

6.3 חניה

החניה תהיה בתחום המגרש בהתאם להוראות תקנות התכנון והבניה (התקנת מקומות חניה תשמ"ג 1983), או לתקנות התקפות במועד הוצאת ההיתר, אך לא פחות מהמוצע במסמכי התכנית. תנאי למתן היתר בניה הבטחת מקומות חניה כנדרש בתקנות.

6.4 חלוקה ו/ או רישום

תנאי למתן היתרי בניה מכח תכנית הינו הסדרת נושא איחוד וחלוקה כנדרש בחוק התו"ב 1965 . רישום : בהתאם להוראות סעיף 125 לחוק התכנון והבנה התשכ"ה 1965 .

6.5 חשמל

- א. תנאי למתן היתר בניה יהיה- תיאום עם חברת חשמל בדבר תכנון והקמת חדר שנאים ו/ או חדר מיתוג, פרטי קווי חשמל עיליים ותת קרקעיים, הנחיות לגבי מרחקי בניה ומגבלות שימוש מקווי חשמל עיליים ותת קרקעיים קיימים ומתוכננים.
- ב. תחנות השנאה
 - 1. מיקום תחנות ההשנאה יעשה בתיאום עם חברת חשמל.
 - 2. בתכנון לאזור מגורים חדש ימוקמו תחנות ההשנאה, ככל האפשר, בשטחים ציבוריים או המיועדים למתקנים הנדסיים.
 - 3. על אף האמור בסעיף ב'1 ניתן יהיה בשל אילוצים טכניים או תכנוניים למקם את תחנות ההשנאה במרווחים שבין קווי בנין לגבול מגרש, או על עמודי חשמל או משולב במבני המגורים.

6.5	חשמל
	<p>ג. איסור בנייה בקרבת מתקני חשמל לא יינתן היתר בניה בנייה לשימושים כגון מגורים, מסחר, תעשייה ומלאכה, תיירות ומבני ציבור בקרבת מתקני חשמל קיימים או מאושרים, אלא במרחקים המפורטים מטה:</p> <p>מהתיל הקיצוני/מהכבל/מהמתקן מציר הקו</p> <p>קו חשמל מתח נמוך ? תיל חשוף 3.0 מ' קו חשמל מתח נמוך ? תיל מבודד 2.0 מ' קו חשמל מתח גבוה עד 33 ק"ו: תיל חשוף או מצופה 5.0 מ' קו חשמל מתח גבוה עד 33 ק"ו: כבל אווירי מבודד (כא"מ) 2.0 מ' קו חשמל מתח עליון 110-160 ק"ו 20.0 מ' קו חשמל מתח על-עליון 400 ק"ו 35.0 מ' כבלי חשמל מתח נמוך 0.5 מ' כבלי חשמל מתח גבוה 3 מ' כבלי חשמל מתח עליון בתיאום עם חברת חשמל ארון רשת 1 מ' שנאי על עמוד 3 מ'</p> <p>על אף האמור לעיל תתאפשר הקמתם של מבנים ו/או מתקני חשמל במרחקים הקטנים מהנקוב לעיל ובלבד שבוצע תיאום עם חברת חשמל לגבי מרחקי בטיחות מפני התחשמלות ובכפוף לכל דין.</p> <p>להקמת מבני תשתית יעשה תיאום פרטני בין בעל התשתית לבין חברת החשמל. בתוכנית מתאר המתירה הקמתם של מבנים המכילים חומרים מסוכנים המועדים לדליקה או לפיצוץ תיכלל הוראה הקובעת כי לא יינתן היתר בניה אלא במרחקי בטיחות שייקבעו בתכנית המתאר בתיאום עם חברת החשמל.</p> <p>לפני תחילת ביצוע עבודות חפירה או בניה יבדוק המבצע את קיומם האפשרי של כבלי חשמל. אין לחפור או לבצע עבודות בנייה כלשהי מעל ובקרבת של פחות מ-3 מטרים מכבלי חשמל אלא לאחר קבלת אישור מחברת החשמל.</p> <p>לא יינתן היתר לחפירה, חציבה או כרייה במרחק הקטן מ-10 מ' מהמסד של עמוד חשמל במתח עליון/על עליון או 3 מ' מהמסד של עמוד חשמל במתח גבוה/נמוך ולא תבוצע פעולה כזו, אלא לאחר שניתנה לחברה הזדמנות לחוות דעה על ההיתר המבוקש או הפעולה אותה עומדים לבצע לפי העניין.</p> <p>על אף האמור לעיל, בתחום תכנית מתאר הקובעת רצועה למעבר קווי חשמל ראשיים-קווי מתח על ועל עליון יחולו הוראות תכנית מתאר עבורם.</p> <p>על אף האמור בכל תכנית, כל בניה או שימוש מבוקשים בקרבת מתקני חשמל יותרו בכפוף למגבלות הקבועות בסעיף זה. (לפי דרישות חוק החשמל וחוק הקרינה (תנאי היתרי קרינה) הבלתי מייננת 2006)</p>
6.6	<p>ניקוז</p>
	<p>תנאי לקבלת היתר בניה, הבטחת ניקוז כל השטח בתחום התוכנית, באישור מהנדס הועדה המקומית ובאישור רשות הניקוז האזורית.</p>
6.7	<p>ביוב</p>
	<p>תנאי לקבלת היתר בניה, חיבור למערכת הביוב של הישוב, באישור מהנדס הועדה המקומית ובהתאם לתכנית ביוב מאושרת ע"י משרד הבריאות והגורמים המוסמכים לכך.</p>



<p>6.8 סידורים לאנשים עם מוגבלויות</p>	<p>6.8</p>
<p>קבלת היתר למבנה ציבורי, לאחר הבטחת סידורים לנכים לשביעות רצון מהנדס הוועדה המקומית ועל פי תקנון חוק התכנון והבנייה</p>	
<p>6.9 פסולת בניין</p>	<p>6.9</p>
<p>היתר בניה יינתן לאחר התחיבות יזם לפינוי פסולת בניה ועודפי עפר לאתר מוסדר ומאושר בלבד. תנאי למתן טופס 4 יהיה אישור מנהלת אתר מורשה על פינוי פסולת בנייה ו עודפי עפר לשטחה. הרשות המקומית תהיה רשאית לקבוע ולהגדיר שטחים לאחסנת ביניים וגריסה, של עודפי חפירה ופסולת בנין, בהתאם לשלבי האכלוס ופיתוח השטחים, בכפוף לאישור הוועדה המקומית לתכנון ואיגוד ערים להגנת הסביבה. גבולות הישוב הפונים לשטחים פתוחים רגישים מחוץ לגבולה תכנית, יגודרו בזמן העבודות עד לגמר העבודות במתחם הגובל בשטחים פתוחים, למניעת שפיכת עודפי חפירה ופסולת בנין.</p>	
<p>6.10 פיקוד העורף</p>	<p>6.10</p>
<p>תנאי למתן היתר בניה יהיה אישור פיקוד העורף לפתרונות המיגון במגרש. לא יוצא היתר בניה למבנה בשטח התכנית אלא אם כלול בו מקלט או ממ"ד בהתאם לתקנון ההתגוננות האזרחית.</p>	
<p>6.11 פיתוח תשתית</p>	<p>6.11</p>
<p>1 בתנאים למתן היתר בניה ייקבעו דרכי ביצוע של כל עבודות התשתית לרבות קו ביוב ו/או קו ניקוז, ו/או תא ביוב, ו/או דרך, ו/או עמוד תאורה, ו/או קווי תאורה, ו/או מרכזיית תאורה וכל העבודות הכרוכות בביצוע הנ"ל וכדומה (להלן: עבודות התשתית) המצויים בתוך תחומי המקרקעין ובסמוך למקרקעין כפי שיקבע ע"י מהנדס הוועדה המקומית. 6.6.2 כל מערכות התשתית שבתחום התכנית כולל חשמל (למעט קו מתח עליון), תקשורת (למעט מתקנים סלולאריים), צינורות ביוב ומים ראשיים וכיו"ב תהיינה תת-קרקעיות. 6.6.3 בעל היתר הבניה יעתיק, במידת הצורך וכתנאי להיתר הבניה, את התשתיות וכל המתקנים והאביזרים הקיימים, הכרוכים בהם הנמצאים בתחום הדרך הקיימת למקום מתאים אשר יקבע ע"י הרשות המקומית. 6.6.4 אישור אגף המים בעירייה בדבר חיבור הבניין לרשת המים. 6.6.5 תנאי למתן היתר בניה? הגשת תכנון מפורט של פיתוח השטח, לאישור מהנדס הוועדה והרשות המקומית</p>	
<p>6.12 שרותי כבאות</p>	<p>6.12</p>
<p>קבלת התחייבות ממבקשי היתר הבניה לביצוע דרישות שרות הכבאות ולשביעות רצונם, תהווה תנאי להוצאת היתר בניה.</p>	
<p>6.13 תנאים למתן היתרי בניה</p>	<p>6.13</p>
<p>1. הגשת תוכנית תנועה וחניה ע"י מהנדס תחבורה המוכיחה קיומם של מקומות חניה הנדרשות ע"פ תקן ישראלי כולל אבטחת כניסה ויציאה לחניה.</p>	
<p>6.14 היטל השבחה</p>	<p>6.14</p>
<p>היטל השבחה יוטל ויגבה על פי הוראות התוספת השלישית לחוק התכנון והבניה.</p>	
<p>6.15 הפקעות לצרכי ציבור</p>	<p>6.15</p>
<p>השטחים המיועדים לצורכי ציבור יופקעו על ידי הוועדה המקומית ויירשמו על שם הרשות</p>	

6.15	הפקעות לצרכי ציבור
	המקומית בהתאם להוראות פרק ח' לחוק התכנון והבניה התשכ"ה 1965 .

6.16	הנחיות מיוחדות
	כל ההוראות המאושרות בתוכנית ג/12185 שלא שונו מתוקף תוכנית זו חלות על תוכנית זו.

7	ביצוע התכנית
----------	---------------------

7.1	שלבי ביצוע
------------	-------------------

7.2	מימוש התכנית
------------	---------------------

	זמן משוער לביצוע התוכנית 5 שנים מיום אישורה
--	---



תכנון זמין
מונה הדפסה 7



תכנון זמין
מונה הדפסה 7



תכנון זמין
מונה הדפסה 7