


## הוראות התכנית

תכנית מס' 257-0480301

שינוי בהוראות בנייה - כפר כנא



מחוז	צפון
מרחב תכנון מקומי	מבוא העמקים
סוג תכנית	תכנית מתאר מקומית

אישורים



ניתן לצפות במסמכי התכנית ובהחלטות בעניינה באתר תכנון זמין :

<http://mavat.moin.gov.il/MavatPS/Forms/SV3.aspx?ABC>

## דברי הסבר לתכנית

תכנית זו מאשרת קווי בנין לבניה קיימת



תכנון זמין  
מונה הדפסה 10



תכנון זמין  
מונה הדפסה 10



תכנון זמין  
מונה הדפסה 10

דף ההסבר מהווה רקע לתכנית ואינו חלק ממסמכיה הסטטוטוריים.

**1. זיהוי וסיווג התכנית**

שם התכנית	1.1	שם התכנית ומספר התכנית	שם התכנית	שינוי בהוראות בנייה - כפר כנא
-----------	-----	------------------------	-----------	-------------------------------

מספר התכנית	257-0480301
-------------	-------------

שטח התכנית	0.795 דונם
------------	------------

סוג התכנית	תכנית מתאר מקומית
------------	-------------------

האם מכילה הוראות של תכנית מפורטת	כן
----------------------------------	----

ועדת התכנון המוסמכת להפקיד את התכנית	מקומית
--------------------------------------	--------

לפי סעיף בחוק	62א (א) סעיף קטן 4
---------------	--------------------

היתרים או הרשאות	תכנית שמכוחה ניתן להוציא היתרים או הרשאות
------------------	---

סוג איחוד וחלוקה	ללא איחוד וחלוקה
------------------	------------------

האם כוללת הוראות לענין תכנון תלת מימדי	לא
--	----



**1.5 מקום התכנית****1.5.1 נתונים כלליים**

מרחב תכנון מקומי

מבוא העמקים

קואורדינאטה X 232439

קואורדינאטה Y 737917

**1.5.2 תיאור מקום**

דרום מזרח כפר כנא

**1.5.3 רשויות מקומיות בתכנית והתייחסות לתחום הרשות, נפה**

כפר כנא - חלק מתחום הרשות: כפר כנא

נפה יזרעאל

**1.5.4 כתובות שבהן חלה התכנית**

שכונה בנה ביתך

**1.5.5 גושים וחלקות בתכנית**

מספר גוש	סוג גוש	חלק / כל הגוש	מספרי חלקות בשלמותן	מספרי חלקות בחלקן
17395	מוסדר	חלק		1

**הכל על-פי הגבולות המסומנים בתשריט בקו הכחול.****1.5.6 גושים ישנים**

לא רלוונטי

**1.5.7 מגרשים / תאי שטח מתכניות קודמות שלא נרשמו כחלקות**

לא רלוונטי

**1.5.8 מרחבי תכנון גובלים בתכנית**

לא רלוונטי

תכנון זמין  
מונה הדפסה 10תכנון זמין  
מונה הדפסה 10תכנון זמין  
מונה הדפסה 10

## 1.6 יחס בין התכנית לבין תכניות מאושרות קודמות

תאריך	מס' עמוד בילקוט פרסומים	מספר ילקוט פרסומים	הערה ליחס	סוג יחס	מספר תכנית מאושרת
01/08/1999	4998	4790	תכנית זו משנה רק את המפורט בתכנית זו וכל יתר הוראות תכנית ג/ 8588 ממשיכות לחול.	שינוי	8588 ג/



## 1.7 מסמכי התכנית

נכלל בהוראות התכנית	תיאור המסמך	תאריך יצירה	עורך המסמך	תאריך עריכה	מספר עמודים / גליון	קנה מידה	תחולה	סוג המסמך
כן			חמדאן אמארה				מחייב	הוראות התכנית
לא	תשריט מצב מוצע		חמדאן אמארה		1	1: 250	מחייב	תשריט מצב מוצע
לא		14/09/2017	מוחמד חסן	14/09/2017	1	1: 100	מנחה	בינוי
לא		14/09/2017	חמדאן אמארה	14/09/2017	1	1: 250	רקע	מצב מאושר

כל מסמכי התכנית מהווים חלק בלתי נפרד ממנה, משלימים זה את זה ויקראו כמקשה אחת. במקרה של סתירה בין המסמכים המחייבים לבין המנחים יגברו המסמכים המחייבים. במקרה של סתירה בין המסמכים המחייבים לבין עצמם תגברנה ההוראות על התשריטים



**1.8 בעלי עניין/ בעלי זכויות בקרקע / עורך התכנית ובעלי מקצוע****1.8.1 מגיש התכנית**

מקצוע/ תואר	סוג	שם	מספר רשיון	שם תאגיד	ישוב	רחוב	בית	טלפון	פקס	דוא"ל
	פרטי	עסאם עמורי			כפר כנא	(1)		04-6464248		

הערה למגיש התכנית:

(1) כתובת: כפר כנא, בנה ביתך.

**1.8.2 יזם**

סוג	שם	מספר רשיון	שם תאגיד	ישוב	רחוב	בית	טלפון	פקס	דוא"ל
פרטי	עסאם עמורי			כפר כנא	(1)		04-6464248		

(1) כתובת: כפר כנא, בנה ביתך.

**1.8.3 בעלי עניין בקרקע**


סוג	תיאור	שם	מספר רשיון	שם תאגיד	ישוב	רחוב	בית	טלפון	פקס	דוא"ל
בבעלות מדינה				רשות מקרקעי ישראל	נצרת עילית	(1)		04-6898101		
בעלים		עסאם עמורי			כפר כנא	(2)		04-6464248		

(1) כתובת: נצרת עילית.

(2) כתובת: כפר כנא, בנה ביתך.

**1.8.4 עורך התכנית ובעלי מקצוע**

מקצוע/ תואר	סוג	שם	מספר רשיון	שם תאגיד	ישוב	רחוב	בית	טלפון	פקס	דוא"ל
	עורך ראשי	חמדאן אמארה	42679	תפוזים מהנדסים ויועצים	נצרת עילית	(1)	16	04-6898108	04-6898116	tapozim.arc@gmail.com

תכנון זמין  
מונה הדפסה 10תכנון זמין  
מונה הדפסה 10

מקצוע/ תואר	סוג	שם	מספר רשיון	שם תאגיד	ישוב	רחוב	בית	טלפון	פקס	דוא"ל
	מודד	אוסאמה אליאס	691		נצרת	(2)		04-6452501	04-6562268	usama_elias@bezeqint.net
	אדריכל	מוחמד חסן	38379	1	נצרת עילית	(1)	16	04-6898108	04-6898116	tapozim.arc@gmail.com

(1) כתובת: נצרת עילית רח' עצמון 16 ת.ד. 11886.

(2) כתובת: נצרת מיקוד 16000 ת.ד. : 2201 רח' נמסאוי.



תכנון זמין  
מונה הדפסה 10



תכנון זמין  
מונה הדפסה 10



## 1.9 הגדרות בתכנית

לא רלוונטי



תכנון זמין  
מונה הדפסה 10

כל מונח אשר לא הוגדר בתכנית זו, תהיה נודעת לו המשמעות הנתונה לו בחוק התכנון והבניה התשכ"ה – 1965 (להלן "החוק") או בתקנות שהותקנו מכוחו, וזאת בהיעדר כוונה אחרת משתמעת.

## 2. מטרת התכנית ועיקרי הוראותיה

### 2.1 מטרת התכנית

שינוי בהוראות בניה

### 2.2 עיקרי הוראות התכנית

שינוי קווי בניין לפי בניה קיימת (ראה תשריט)

## 3. טבלת יעודי קרקע ותאי שטח בתכנית

### 3.1 טבלת יעודי קרקע ותאי שטח בתכנית

יעוד	תאי שטח
דרך מאושרת	200
דרך מוצעת	201
מגורים ב'	100

סימון בתשריט	יעוד	תאי שטח כפופים
קו בנין תחתי/ תת קרקעי	דרך מוצעת	201
קו בנין תחתי/ תת קרקעי	מגורים ב'	100

### 3.2 טבלת שטחים

#### מצב מאושר

יעוד	מ"ר	אחוזים
דרך מאושרת	247.3	31.13
מגורים א'	547.25	68.88
סה"כ	794.55	100

#### מצב מוצע

יעוד	מ"ר מחושב	אחוזים מחושב
דרך מאושרת	247.3	31.12
דרך מוצעת	26.32	3.31
מגורים ב'	520.95	65.56



תכנון זמין  
מונה הדפסה 10

מצב מוצע		
אחוזים מחושב	מ"ר מחושב	יעוד
100	794.56	סה"כ



תכנון זמין  
מונה הדפסה 10



תכנון זמין  
מונה הדפסה 10



תכנון זמין  
מונה הדפסה 10

## 4. יעודי קרקע ושימושים

<b>4.1</b>	<b>מגורים ב'</b>
<b>4.1.1</b>	<b>שימושים</b>
	1. בתי מגורים 2. מועדונים חברתיים ופרטיים, גני ילדים, פעוטונים, חניה פרטית, משרדים של בעלי מקצועות חופשיים, חנויות מזון וקיוסקים, מספרות ומכוני יופי.
<b>4.1.2</b>	<b>הוראות</b>
א	<b>הוראות בדבר תנאים להיתר בניה</b> א. לא תותר הקמתן של התכליות הנ"ל כמבנה בודד שאינו כולל מגורים. ב. יובטח מקום חניה לכל 30 מ"ר יחידת עסק בנוסף לחניה הנדרשת למגורים. ג. הקמתן של התכליות הנ"ל תותר בקומת קרקע בלבד ובגובה מקסימלי של 5 מ', למעט משרדים ומרפאות, שהקמתן תותר גם בקומה א'
<b>4.2</b>	<b>דרך מאושרת</b>
<b>4.2.1</b>	<b>שימושים</b>
	ישמשו למעבר כלי רכב, הולכי רגל, תשתיות, גינון וחניה
<b>4.2.2</b>	<b>הוראות</b>
א	<b>דרכים</b> אסור כל בניה בתוואי דרך פרט למתקני דרך
<b>4.3</b>	<b>דרך מוצעת</b>
<b>4.3.1</b>	<b>שימושים</b>
	ישמשו למעבר כלי רכב, הולכי רגל, תשתיות, גינון וחניה
<b>4.3.2</b>	<b>הוראות</b>
א	<b>דרכים</b> אסור כל בניה בתוואי דרך פרט למתקני דרך



תכנון זמין  
מונה הדפסה 10



תכנון זמין  
מונה הדפסה 10



תכנון זמין  
מונה הדפסה 10

**5. טבלת זכויות והוראות בניה - מצב מוצע**

קו בנין (מטר)	מספר קומות				גובה מבנה - מעל הכניסה הקובעת (מטר)	צפיפות יח"ד לדונם	מספר יח"ד	תכסית (% מתא שטח)	שטחי בניה (% מתא שטח)		גודל מגרש (מ"ר)	תאי שטח	יעוד
	קדמי	אחורי	צידי- שמאלי	צידי- ימני					מעל הכניסה הקובעת	מעל הכניסה הקובעת			
										שרות	עיקרי	גודל מגרש מזערי	
(2)	(2)	(2)	(2)	4	12 (1)	10	5	42	24	144	400	100	מגורים ב'

האמור בטבלה זו גובר, במקרה של סתירה, על הוראות כלליות אחרות, בין בהוראות התכנית ובין בתשריט המצב המוצע. גם בטבלה עצמה גוברת הוראה מפורטת על הוראה כללית

שטחי הבניה המפורטים בטבלה שלעיל כוללים את כל שטחי הבניה המירביים בתכנית זו

הערות לטבלת זכויות והוראות בניה – מצב מוצע:

(1) 2.5 לעליה לגג או סה"כ 14.5 מ"ר לבית עם גג רעפים.

(2) לפי במסומן בתשריט.



תכנון זמין  
מונה הדפסה 10




תכנון זמין  
מונה הדפסה 10

**6. הוראות נוספות**

6.1	עתיקות
	<p>כל עבודה בתחום שטח המוגדר כעתיקות, תתואם ותבוצע רק לאחר קבלת אישור מנהל רשות העתיקות כמתח"ב ובכפוף להוראות חוק העתיקות התשל"ח 1978.</p> <p>לפי הוראות חוק העתיקות תשל"ח ולפי הכרזת השטח לעתיקות ע"י רשות העתיקות ע"י רשות העתיקות בשטח המסומן כשטח עתיקות יבוצעו כל העבודות בכפוף לסעיף 29 א' בחוק העתיקות.</p>
6.2	חניה
	<p>החניה תהיה בתחום המגרש בהתאם להוראות תקנות התכנון והבניה (התקנת מקומות חניה תשמ"ג 1983), או לתקנות התקפות במועד הוצאת ההיתר. תנאי למתן היתר בניה הבטחת מקומות חניה כנדרש בתקנות.</p>
6.3	חשמל
	<p>איסור בנייה בקרבת מתקני חשמל</p> <p>לא יינתן היתר בניה בנייה לשימושים כגון מגורים, מסחר, תעשייה ומלאכה, תיירות ומבני ציבור בקרבת מתקני חשמל קיימים או מאושרים, אלא במרחקים המפורטים מטה:</p> <p>מהתיל הקיצוני/מהכבל/מהמתקן מציר הקו</p> <p>קו חשמל מתח נמוך ? תיל חשוף 3.0 מ'</p> <p>קו חשמל מתח נמוך ? תיל מבודד 2.0 מ'</p> <p>קו חשמל מתח גבוה עד 33 ק"ו ? תיל חשוף או מצופה 5.0 מ'</p> <p>קו חשמל מתח גבוה עד 33 ק"ו ? כבל אווירי מבודד (כא"מ) 2.0 מ'</p> <p>קו חשמל מתח עליון 110-160 ק"ו 20.0 מ'</p> <p>קו חשמל מתח על-עליון 400 ק"ו 35.0 מ'</p> <p>כבלי חשמל מתח נמוך 0.5 מ'</p> <p>כבלי חשמל מתח גבוה 3 מ'</p> <p>כבלי חשמל מתח עליון/בתיאום עם חברת חשמל</p> <p>ארון רשת 1 מ'</p> <p>שנאי על עמוד 3 מ'</p> <p>על אף האמור לעיל תתאפשר הקמתם של מבנים ו/או מתקני חשמל במרחקים הקטנים מהנקוב לעיל ובלבד שבוצע תיאום עם חברת חשמל לגבי מרחקי בטיחות מפני התחשמלות ובכפוף לכל דין.</p> <p>להקמת מבני תשתית יעשה תיאום פרטני בין בעל התשתית לבין חברת החשמל.</p> <p>בתוכנית מתאר המתירה הקמתם של מבנים המכילים חומרים מסוכנים המועדים לדליקה או לפיצוץ תיכלל הוראה הקובעת כי לא יינתן היתר בנייה אלא במרחקי בטיחות שייקבעו בתכנית המתאר בתיאום עם חברת החשמל.</p> <p>לפני תחילת ביצוע עבודות חפירה או בניה יבדוק המבצע את קיומם האפשרי של כבלי חשמל.</p> <p>אין לחפור או לבצע עבודות חפירה או בניה מעל ובקרבת של פחות מ-3 מטרים מכבלי חשמל אלא לאחר קבלת אישור מחברת החשמל.</p>
6.4	ביוב
	<p>תנאי לקבלת היתר בניה, חיבור למערכת הביוב של הישוב, באישור מהנדס הועדה המקומית ובהתאם לתכנית ביוב מאושרת ע"י משרד הבריאות והגורמים המוסמכים לכך.</p>

<b>6.5</b>	<b>ניקוז</b>	תנאי לקבלת היתר בניה, הבטחת ניקוז כל השטח בתחום התוכנית, באישור מהנדס הועדה המקומית ובאישור רשות הניקוז האזורית.
<b>6.6</b>	<b>ביוב, ניקוז, מים, תברואה</b>	אספקת מים תהיה מרשת המים המקומית. החיבור לרשת יהיה בתאום ובאישור משרד הבריאות ובאישור מהנדס הועדה המקומית.
<b>6.7</b>	<b>תקשורת</b>	מתקני התקשורת בבנין יותקנו בהתאם להוראות חלק י' בתוספת השניה לתקנות התכנון והבניה (בקשה להיתר, תנאי ואגרות) התש"ל 1970 ובהתאם להנחיות מהנדס הועדה המקומית.
<b>6.8</b>	<b>פיקוד העורף</b>	תנאי למתן היתר בניה יהיה אישור פיקוד העורף לפתרונות המיגון במגרש. לא יוצא היתר בניה למבנה בשטח התכנית אלא אם כלול בו מקלט או ממ"ד בהתאם לתקנון ההתגוננות האזרחית.
<b>6.9</b>	<b>שרותי כבאות</b>	קבלת התחייבות ממבקשי היתר הבניה לביצוע דרישות שרות הכבאות ולשביעות רצונם, תהווה תנאי להוצאת היתר בניה.
<b>6.10</b>	<b>תנאים למתן היתרי בניה</b>	תנאי למתן היתר בניה הסדרת המגרש הכלול בתכנית בתא שטח 100.
<b>6.11</b>	<b>היטל השבחה</b>	היטל השבחה יוטל ויגבה על פי הוראות התוספת השלישית לחוק התכנון והבניה.
<b>6.12</b>	<b>הפקעות לצרכי ציבור</b>	כל השטחים המיועדים לפי תכנית זו לצורכי ציבור יופקעו עפ"י סעיפים 188, 189, 190 בפרק ח' וירשמו ע"ש הרשות המקומית עפ"י סעיף 26 לחוק התכנון והבניה.



<b>7. ביצוע התכנית</b>		
<b>7.1 שלבי ביצוע</b>		
<b>מספר שלב</b>	<b>תאור שלב</b>	<b>התנייה</b>
1	ל"ר	
<b>7.2 מימוש התכנית</b>		
זמן משוער לתחילת מימוש תכנית זו הינו מיד לאחר אישורה		