

דברי הסבר לתכנית

תכנית נקודתית בגוש 16502 חלקה 26 מגרש 100/2/2 בשכונת פרח בנצרת שמטרתה הסדרת חריגה בקווי בניין למתן לגיטימציה לבניה קיימת.



תכנון זמין
מונה הדפסה 4



תכנון זמין
מונה הדפסה 4



תכנון זמין
מונה הדפסה 4

דף ההסבר מהווה רקע לתכנית ואינו חלק ממסמכיה הסטוטוריים.

1. זיהוי וסיווג התכנית

שם התכנית 1.1 שם התכנית ומספר התכנית

שינוי בקווי בניין בגוש 16502 חלקה 26

שם התכנית

ומספר התכנית

211-0424432

מספר התכנית

0.400 דונם

1.2 שטח התכנית

תכנית מפורטת

סוג התכנית

1.4 סיווג התכנית

האם מכילה הוראות של תכנית מפורטת

כן

ועדת התכנון המוסמכת להפקיד את התכנית

מקומית

לפי סעיף בחוק 62א (א) סעיף קטן 4

היתרים או הרשאות תכנית שמכוחה ניתן להוציא היתרים או הרשאות

סוג איחוד וחלוקה ללא איחוד וחלוקה

האם כוללת הוראות לענין תכנון תלת מימדי

לא



1.5 מקום התכנית**1.5.1 נתונים כלליים**

מרחב תכנון מקומי	נצרת
קואורדינאטה X	227773
קואורדינאטה Y	734475

1.5.2 תיאור מקום

שכונת פרח

1.5.3 רשויות מקומיות בתכנית והתייחסות לתחום הרשות, נפה

נפה

יזרעאל - נצרת

1.5.4 כתובות שבהן חלה התכנית

שכונה

שכונת פרח

1.5.5 גושים וחלקות בתכנית

מספר גוש	סוג גוש	חלק / כל הגוש	מספרי חלקות בשלמותן	מספרי חלקות בחלקן
16502	מוסדר	חלק		26

הכל על-פי הגבולות המסומנים בתשריט בקו הכחול.

1.5.6 גושים ישנים

לא קיימים נתונים לבקשה זו

1.5.7 מגרשים / תאי שטח מתכניות קודמות שלא נרשמו כחלקות

לא קיימים נתונים לבקשה זו


1.5.8 מרחבי תכנון גובלים בתכנית

לא רלוונטי

תכנון זמין
מונה הדפסה 4תכנון זמין
מונה הדפסה 4תכנון זמין
מונה הדפסה 4

1.6 יחס בין התכנית לבין תכניות מאושרות קודמות

תאריך	מס' עמוד בילקוט פרסומים	מספר ילקוט פרסומים	הערה ליחס	סוג יחס	מספר תכנית מאושרת
03/06/2009	4194	5960	תכנית זו אינה פוגעת בהוראות תכנית ג/ 11810. הוראות תכנית ג/ 11810 תחולנה על תכנית זו.	כפיפות	ג/ 11810
01/12/2011	954	6329	תכנית זו אינה פוגעת בהוראות תכנית ג/ 18951. הוראות תכנית ג/ 18951 תחולנה על תכנית זו.	כפיפות	ג/ 18951
24/11/1998	735	4702	תכנית זו משנה רק את המפורט בתכנית זו וכל יתר הוראות תכנית ג/ 9000 ממשיכות לחול.	שינוי	ג/ 9000



1.7 מסמכי התכנית

נכלל בהוראות התכנית	תיאור המסמך	תאריך יצירה	עורך המסמך	תאריך עריכה	מספר עמודים / גליון	קנה מידה	תחולה	סוג המסמך
כן			אחמד עואד				מחייב	הוראות התכנית
לא	תשריט מצב מוצע		אחמד עואד		1	1: 250	מחייב	תשריט מצב מוצע
לא	מצת מאושר	02/05/2016	אחמד עואד	02/05/2016	1	1: 250	רקע	מצב מאושר



תכנון זמין
מונה הדפסה 4

כל מסמכי התכנית מהווים חלק בלתי נפרד ממנה, משלימים זה את זה ויקראו כמקשה אחת. במקרה של סתירה בין המסמכים המחייבים לבין המנחים יגברו המסמכים המחייבים. במקרה של סתירה בין המסמכים המחייבים לבין עצמם תגברנה ההוראות על התשריטים



תכנון זמין
מונה הדפסה 4

1.8 בעלי עניין/ בעלי זכויות בקרקע /עורך התכנית ובעלי מקצוע**1.8.1 מגיש התכנית**

מקצוע/ תואר	סוג	שם	מספר רשיון	שם תאגיד	ישוב	רחוב	בית	טלפון	פקס	דוא"ל
	פרטי	סלימאן סלימאן			נצרת	(1)				

הערה למגיש התכנית:

(1) כתובת: רח' 6138 בית 17 נצרת.

1.8.2 יזם

סוג	שם	מספר רשיון	שם תאגיד	ישוב	רחוב	בית	טלפון	פקס	דוא"ל
פרטי	סלימאן סלימאן			נצרת	(1)				

(1) כתובת: רח' 6138 בית 17 נצרת.

1.8.3 בעלי עניין בקרקע

סוג	שם	מספר רשיון	שם תאגיד	ישוב	רחוב	בית	טלפון	פקס	דוא"ל
בעלים	סלימאן סלימאן			נצרת	(1)				

(1) כתובת: רח' 6138 בית 17 נצרת.

1.8.4 עורך התכנית ובעלי מקצוע

מקצוע/ תואר	סוג	שם	מספר רשיון	שם תאגיד	ישוב	רחוב	בית	טלפון	פקס	דוא"ל
	עורך ראשי	אחמד עואד	46573		נצרת	נצרת	(1)	04-6564730	04-6564730	awad_arch@ walla.co.il

(1) כתובת: ת"ד 407 (המעייק) נצרת 16000.



1.9 הגדרות בתכנית

לא רלוונטי



תכנון זמין
מונה הדפסה 4

כל מונח אשר לא הוגדר בתכנית זו, תהיה נודעת לו המשמעות הנתונה לו בחוק התכנון והבניה התשכ"ה – 1965 (להלן "החוק") או בתקנות שהותקנו מכוחו, וזאת בהיעדר כוונה אחרת משתמעת.

2. מטרת התכנית ועיקרי הוראותיה

2.1 מטרת התכנית

שינוי בקווי בניין

2.2 עיקרי הוראות התכנית

שינוי בקווי בניין לפי קו אדום מקווקו בתשריט



תכנון זמין
מונה הדפסה 4




תכנון זמין
מונה הדפסה 4

2.3 נתונים כמותיים עיקריים בתכנית

שטח התכנית בדונם

0.4



תכנון זמין
מונה הדפסה 4

הערות	סה"כ מוצע בתוכנית		שינוי (+/-) למצב המאושר *	מצב מאושר*	ערך	סוג נתון כמותי
	מפורט	מתארי				
	5			5	יח"ד	מגורים (יח"ד)
	544			544	מ"ר	מגורים (מ"ר)

בכל מקרה של סתירה בין נתוני טבלה זו לנתוני טבלה 5-זכויות והוראות בניה מצב מוצע-גובר האמור בטבלה 5.

* נתונים שניתן להוציא בעבורם היתרים מכוח תכניות מאושרות.

3. טבלת יעודי קרקע ותאי שטח בתכנית

3.1 טבלת יעודי קרקע ותאי שטח בתכנית

יעוד	תאי שטח
מגורים ב'	100



תכנון זמין
מונה הדפסה 4

3.2 טבלת שטחים

מצב מאושר

יעוד	מ"ר	אחוזים
אזור בניה רגיל	400	100
סה"כ	400	100

מצב מוצע


יעוד	מ"ר מחושב	אחוזים מחושב
מגורים ב'	393.82	100
סה"כ	393.82	100



תכנון זמין
מונה הדפסה 4

4. יעודי קרקע ושימושים

4.1	מגורים ב'
4.1.1	<p>שימושים</p> <p>תותר הקמת בניינים בהתאם להוראות טבלת סעיף 28 לשימושים כדלקמן:</p> <p>א. בתי מגורים.</p> <p>ב. משרדים של בעלי מקצוע חופשיים, אשר אינם מהווים מטרד לסביבה ומהווים חלק ממבנה במגורים.</p> <p>ג. חנויות שכונתיות למסחר בתנאי:</p> <p>1. כל חזית המגרש המיועד לבניה מסחרית חייבת לגבול בדרך ציבורית.</p> <p>2. רוחב הדרך הציבורית לא יפחת מ- 8 מ'.</p> <p>ד. מרכז מסחרי ומלאכה בהתאם לתכנית מפורטת שתאושר ע"י הועדה המקומית.</p> <p>ה. חניונים לרכב פרטי לפי תקנות חוק התכנון והבניה התקנת מקומות חניה, ובהתאם לשימוש העיקרי המבוקש.</p> <p>ו. מגרש משחקים לילדים וספורט.</p> <p>ז. בנינים לפולחן דתי.</p> <p>ח. בנינים לחינוך ותרבות.</p> <p>ט. גני ילדים ופעוטונים ותחנות לבריאות המשפחה.</p> <p>י. בתי מרקחת, בתי קפה, מסעדות, קונדיטוריות וקיוסקים, לפי שיקול דעת הועדה המקומית.</p> <p>יא. בתי חולים, בתי מלון.</p> <p>יב. דרכים מעברים ציבוריים שבילים שטחים פתוחים.</p>
4.1.2	הוראות



5. טבלת זכויות והוראות בניה - מצב מוצע

קו בנין (מטר)	מספר קומות				גובה מבנה- מעל הכניסה הקובעת (מטר)	מספר יח"ד	תכסית (% מתא שטח)	אחוזי בניה כוללים (%)	שטחי בניה (% מתא שטח)				גודל מגרש (מ"ר)	תאי שטח	שימוש	יעוד			
	קדמי	אחורי	צידי-שמאלי	צידי-ימני					מעל הכניסה הקובעת	סה"כ שטחי בניה	מתחת לכניסה הקובעת						מעל הכניסה הקובעת		גודל מגרש כלי
											שרות	עיקרי					שרות	עיקרי	
(2)	(2)	(2)	(2)	4	(1) 13	5	50	160			24	136	400	100	מגורים	מגורים ב'			

האמור בטבלה זו גובר, במקרה של סתירה, על הוראות כלליות אחרות, בין בהוראות התכנית ובין בתשריט המצב המוצע. גם בטבלה עצמה גוברת הוראה מפורטת על הוראה כללית שטחי הבניה המפורטים בטבלה שלעיל כוללים את כל שטחי הבניה המירביים בתכנית זו

הערות לטבלת זכויות והוראות בניה – מצב מוצע:

(1) לא כולל מרתף.

(2) לפי קו אדום מקווקו בתשריט.



תכנון זמין
מונה הדפסה 4



תכנון זמין
מונה הדפסה 4

6. הוראות נוספות

6.1	תחזוקה																														
	סידורי סילוק האשפה יהיו לפי הוראות הרשות המקומית. לא יינתן היתר בניה בשטח תוכנית אלא לאחר שיובטח מקום לפחי האשפה בשטח המגרש ויסומן בהיתר הבניה. לא יינתן היתר בניה אלא לאחר התחייבות היזם לפינוי פסולת הבניה ופינוי עודפי עפר לאתר מוסדר.																														
6.2	חניה																														
	החניה תהיה בתחום המגרשים בהתאם להוראות תקנות התכנון והבניה (התקנת מקומות חניה תשמ"ג 1983), או לתקנות התקפות במועד הוצאת ההיתר. תנאי למתן היתר בניה הבטחת מקומות חניה כנדרש בתקנות.																														
6.3	חלוקה ו/ או רישום																														
	תנאי להוצאת היתר בניה אישור תכנית/תשריט חלוקה כחוק .																														
6.4	חשמל																														
	<p>א. תנאי למתן היתר בניה יהיה תיאום עם חברת החשמל בדבר תכנון והקמת חדר שנאים ו/או חדר מיתוג, פרטי קווי חשמל עיליים ותת קרקעיים, והנחיות לגבי מרחקי בניה ומגבלות שימוש מקווי חשמל עיליים ותת קרקעיים קיימים ומתוכננים .</p> <p>ב. תחנות השנאה.</p> <p>1. מיקום תחנות השנאה יעשה בתאום עם חברת החשמל.</p> <p>2. בתכנון לאזור מגורים חדש ימוקמו תחנות השנאה, ככל האפשר, בשטחים ציבוריים או המיועדים למתקנים הנדסיים.</p> <p>3. על אף האמור בסעי' ב 1 ניתן יהיה בשל אילוצים טכניים או תכנוניים למקם את התחנות את תחנות השנאה במרווחים שבין קווי בניין לגבול מגרש, או על עמודי חשמל או משולב במבני המגורים.</p> <p>ג. איסור בניה בקרבת מתקני חשמל.</p> <p>לא יינתן היתר בניה לשימושים כגון מגורים, מסחר, תעשייה ומלאכה, תיירות ומבני ציבור, בקרבת מתקני חשמל קיימים או מאושרים, אלא במרחקים המפורטים להלן:</p> <table border="0"> <tr> <td>מהתיל הקיצוני /מהכבל/מהמתקן</td> <td>מציר הקו</td> </tr> <tr> <td>א. קו חשמל מתח נמוך תיל חשוף</td> <td>3.00 מ'</td> </tr> <tr> <td>ב. קו חשמל מתח נמוך תיל מבודד</td> <td>2.0 מ'</td> </tr> <tr> <td>ג. קו חשמל מתח גבוה עד 33 ק"ו</td> <td></td> </tr> <tr> <td>-תיל חשוף או מצופה</td> <td></td> </tr> <tr> <td>5.00 מ' --</td> <td></td> </tr> <tr> <td>ד. קו חשמל מתח גבוה 33 ק"ו :</td> <td></td> </tr> <tr> <td>-כבל אורירי מבודד (כא"מ).</td> <td></td> </tr> <tr> <td>2.00 מ'</td> <td></td> </tr> <tr> <td>--</td> <td></td> </tr> <tr> <td>ה. קו חשמל מתח עליון 110-160 ק"ו</td> <td>20.0 מ' ---</td> </tr> <tr> <td>ו. קו חשמל מתח על- עליון 400 ק"ו</td> <td>35.0 מ' ---</td> </tr> <tr> <td>ז. כבלי חשמל מתח נמוך</td> <td>0.5 מ' --</td> </tr> <tr> <td>ח. כבלי חשמל מתח גבוה</td> <td>3 מ' --</td> </tr> <tr> <td>ט. כבלי חשמל מתח עליון</td> <td>בתיאום עם החברת חשמל</td> </tr> </table>	מהתיל הקיצוני /מהכבל/מהמתקן	מציר הקו	א. קו חשמל מתח נמוך תיל חשוף	3.00 מ'	ב. קו חשמל מתח נמוך תיל מבודד	2.0 מ'	ג. קו חשמל מתח גבוה עד 33 ק"ו		-תיל חשוף או מצופה		5.00 מ' --		ד. קו חשמל מתח גבוה 33 ק"ו :		-כבל אורירי מבודד (כא"מ).		2.00 מ'		--		ה. קו חשמל מתח עליון 110-160 ק"ו	20.0 מ' ---	ו. קו חשמל מתח על- עליון 400 ק"ו	35.0 מ' ---	ז. כבלי חשמל מתח נמוך	0.5 מ' --	ח. כבלי חשמל מתח גבוה	3 מ' --	ט. כבלי חשמל מתח עליון	בתיאום עם החברת חשמל
מהתיל הקיצוני /מהכבל/מהמתקן	מציר הקו																														
א. קו חשמל מתח נמוך תיל חשוף	3.00 מ'																														
ב. קו חשמל מתח נמוך תיל מבודד	2.0 מ'																														
ג. קו חשמל מתח גבוה עד 33 ק"ו																															
-תיל חשוף או מצופה																															
5.00 מ' --																															
ד. קו חשמל מתח גבוה 33 ק"ו :																															
-כבל אורירי מבודד (כא"מ).																															
2.00 מ'																															
--																															
ה. קו חשמל מתח עליון 110-160 ק"ו	20.0 מ' ---																														
ו. קו חשמל מתח על- עליון 400 ק"ו	35.0 מ' ---																														
ז. כבלי חשמל מתח נמוך	0.5 מ' --																														
ח. כבלי חשמל מתח גבוה	3 מ' --																														
ט. כבלי חשמל מתח עליון	בתיאום עם החברת חשמל																														



תכנון זמין
הדפסה 4



תכנון זמין
הדפסה 4



תכנון זמין
מונה הדפסה 4

<p>6.4</p>	<p>חשמל</p>
<p>י. ארון רשת 1 מ' -- יא. שנאי על עמוד 3 מ' --</p> <p>על אף האמור לעיל תתאפשר הקמתם של מבנים ואו מתקני חשמל במרחקים הקטנים מהנקוב לעיל ובלבד שבוצע תאום עם חברת החשמל לגבי מרחקי בטיחות מפני התחשמלות ובכפוף לכל דין, להקמת מבני תשתית יעשה תאום פרטני בין בעל התשתית לבין חברת החשמל.</p> <p>בתכנית המתאר המתירה הקמתם של מבנים המכילים חומרים מסוכנים המועדים לדליקה או לפיצוץ תיכלל הוראה, הקובעת כי לא יינתן היתר בניה אלא במרחקי בטיחות שייקבעו בתכנית המתאר בתיאום עם חברת החשמל לפני תחילת ביצוע עבודות חפירה או בניה יבדוק המבצע את קיומם האפשרי של כבלי חשמל. אין לחפור או לבצע עבודת בניה כלשהי מעל ובקרבה של פחות מ- 3 מ' מכבלי חשמל אלא לאחר קבלת אישור מחברת החשמל.</p> <p>לא יינתן היתר לחפירה, חציבה או כריה המרחק הקטן מ- 10 מ' מהמסד של חשמל במתח עליון/ על עליון או 3 מ' מהמסד של עמוד חשמל במתח גבוה/ נמוך ולא תבוצע פעולה כזו, אלא לאחר שניתנה לחברה הזדמנות לחוות דעה על ההיתר המבוקש או הפעולה אותה עומדים לבצע לפי העניין. על אף האמור לעיל, בתחום תכנית מתאר הקובעת רצועה למעבר קווי חשמל ראשיים- קווי מתח על ועל עליון יחולו הוראות תכנית מתאר עבורם. על אף האמור בכל תכנית, כל בניה או שימוש מבוקשים בקרבת מתקני חשמל יותרו בכפוף למגבלות הקבועות בסעיף זה.</p>	
<p>6.5</p>	<p>ביוב, ניקוז, מים, תברואה</p>
<p>אספקת מים תהיה מרשת המים המקומית. החיבור לרשת יהיה בתאום ובאישור משרד הבריאות ובאישור מהנדס הועדה המקומית.</p>	
<p>6.6</p>	<p>ניקוז</p>
<p>תנאי לקבלת היתר בניה, הבטחת ניקוז כל השטח בתחום התוכנית, באישור מהנדס הועדה המקומית ובאישור רשות הניקוז האזורית.</p>	
<p>6.7</p>	<p>ביוב</p>
<p>תנאי לקבלת היתר בניה, חיבור למערכת הביוב של הישוב, באישור מהנדס הועדה המקומית ובהתאם לתוכנית ביוב מאושרת ע"י משרד הבריאות והגורמים המוסמכים לכך.</p>	
<p>6.8</p>	<p>תקשורת</p>
<p>מתקני התקשורת בבנין יותקנו בהתאם להוראות חלק י' בתוספת השניה לתקנות התכנון והבניה (בקשה להיתר, תנאי ואגרות). התש"ל- 1970 ובהתאם להנחיות מהנדס הוועדה המקומית .</p>	
<p>6.9</p>	<p>פיקוד העורף</p>
<p>תנאי למתן היתר בניה יהיה אישור פיקוד העורף לפתרונות המיגון בתחום המגרש . לא יוצא היתר בניה למבנה בשטח התכנית אלא אם כלול בו מקלט או ממ"ד בהתאם לתקנות ההתגוננות האזרחית.</p>	
<p>6.10</p>	<p>שרותי כבאות</p>
<p>קבלת התחייבות ממבקשי היתר הבניה לביצוע דרישות שרות הכבאות ולשביעות רצונם, תהווה תנאי להוצאת היתר בניה .</p>	
<p>6.11</p>	<p>היטל השבחה</p>
<p>א. הוועדה המקומית תטיל ותגבה היטל השבחה בהתאם להוראות התוספת השלישית לחוק.</p>	

6.11 היטל השבחה	6.11
<p>ב. לא יוצאו היתר בניה במקרקעין קודם ששולם היטל ההשבחה המגיע אותה שעה בשל אותם מקרקעין, או שניתנה ערבות לתשלום בהתאם להוראות החוק .</p>	



7 ביצוע התכנית	7
-----------------------	----------

7.1 שלבי ביצוע	7.1
-----------------------	------------

7.2 מימוש התכנית	7.2
-------------------------	------------

מיידי.	
--------	--

