


הוראות התכנית

תכנית מס' 262-0423103

איחוד וחלוקה ללא הסכמה, ושינוי בקווי בניה - סח'נין



מחוז
מרחב תכנון מקומי לב הגליל
צפון
תכנית מפורטת
סוג תכנית

אישורים



ניתן לצפות במסמכי התכנית ובהחלטות בעניינה באתר תכנון זמין :

<http://mavat.moin.gov.il/MavatPS/Forms/SV3.aspx?ABC>

דברי הסבר לתכנית

חלוקה מחדש ללא הסכמה, שינוי בקווי בנין לפי המסומן בתשריט, שינוי גודל מגרש מנמלי בסח'נין.



תכנון זמין
מונה הדפסה 7



תכנון זמין
מונה הדפסה 7



תכנון זמין
מונה הדפסה 7

דף ההסבר מהווה רקע לתכנית ואינו חלק ממסמכיה הסטטוטוריים.

1. זיהוי וסיווג התכנית

איחוד וחלוקה ללא הסכמה, ושינוי בקווי בניה -סח'נין

1.1 שם התכנית ומספר התכנית שם התכנית

מספר התכנית 262-0423103

1.2 שטח התכנית 2.247 דונם

1.4 סיווג התכנית סוג התכנית תכנית מפורטת

האם מכילה הוראות של תכנית מפורטת כן

ועדת התכנון המוסמכת להפקיד את התכנית מקומית

לפי סעיף בחוק 62 א (א) סעיף קטן 1, 62 א (א) סעיף קטן 19, 62 א (א) סעיף קטן 4, 62 א (א) סעיף קטן 7

היתרים או הרשאות תכנית שמכוחה ניתן להוציא היתרים או הרשאות

סוג איחוד וחלוקה איחוד ו/או חלוקה ללא הסכמת כל הבעלים בכל תחום התכנית/בחלק מתחום התכנית

האם כוללת הוראות לענין תכנון תלת מימדי לא



1.5 מקום התכנית

1.5.1 נתונים כלליים מרחב תכנון מקומי לב הגליל

229625 קואורדינאטה X

751850 קואורדינאטה Y

1.5.2 תיאור מקום מזרח סחינין, שכונת אלבלאנה

1.5.3 רשויות מקומיות בתכנית והתייחסות לתחום הרשות, נפה

סחינין - חלק מתחום הרשות: סחינין

נפה עכו

1.5.4 כתובות שבהן חלה התכנית

שכונה אלבלאנה

1.5.5 גושים וחלקות בתכנית

מספר גוש	סוג גוש	חלק / כל הגוש	מספרי חלקות בשלמותן	מספרי חלקות בחלקן
21130	מוסדר	חלק	113	112

הכל על-פי הגבולות המסומנים בתשריט בקו הכחול.

1.5.6 גושים ישנים

מספר גוש	מספר גוש ישן
21130	19291

1.5.7 מגרשים / תאי שטח מתכניות קודמות שלא נרשמו כחלקות

לא רלוונטי

1.5.8 מרחבי תכנון גובלים בתכנית

לא רלוונטי



תכנון זמין
מונה הדפסה 7



תכנון זמין
מונה הדפסה 7



תכנון זמין
מונה הדפסה 7

1.6 יחס בין התכנית לבין תכניות מאושרות קודמות

תאריך	מס' עמוד בילקוט פרסומים	מספר ילקוט פרסומים	הערה ליחס	סוג יחס	מספר תכנית מאושרת
10/06/2004	3106	5304	תכנית זו משנה רק את המפורט בתכנית זו וכל יתר הוראות תכנית ג/ 11646 ממשיכות לחול.	שינוי	ג/ 11646
15/02/2007	1639	5629	תכנית זו משנה רק את המפורט בתכנית זו וכל יתר הוראות תכנית ג/ 14890 ממשיכות לחול.	שינוי	ג/ 14890
12/01/2009	1757	5899	תכנית זו משנה רק את המפורט בתכנית זו וכל יתר הוראות תכנית גנ/ 17474 ממשיכות לחול.	שינוי	גנ/ 17474



1.7 מסמכי התכנית

נכלל בהוראות התכנית	תיאור המסמך	תאריך יצירה	עורך המסמך	תאריך עריכה	מספר עמודים / גליון	קנה מידה	תחולה	סוג המסמך
כן			עבד אלמועטי אבו יונס				מחייב	הוראות התכנית
לא	תשריט מצב מוצע		עבד אלמועטי אבו יונס		1	1: 250	מחייב	תשריט מצב מוצע
לא		11/01/2018	סאמי חוראני	11/01/2017	2		מחייב	טבלאות איזון והקצאה
לא		11/01/2018	סאמי חוראני	11/01/2018	6		מחייב	טבלאות איזון והקצאה
לא		11/01/2018	מרואן גנאים	11/01/2018	1	1: 250	מחייב	חלוקה ורישום
לא		29/04/2017	עבד אלמועטי אבו יונס	29/04/2017	1	1: 250	רקע	מצב מאושר

כל מסמכי התכנית מהווים חלק בלתי נפרד ממנה, משלימים זה את זה ויקראו כמקשה אחת. במקרה של סתירה בין המסמכים המחייבים לבין המנחים יגברו המסמכים המחייבים. במקרה של סתירה בין המסמכים המחייבים לבין עצמם תגברנה ההוראות על התשריטים



1.8 בעלי עניין/ בעלי זכויות בקרקע /עורך התכנית ובעלי מקצוע

1.8.1 מגיש התכנית

מקצוע/ תואר	סוג	שם	מספר רשיון	שם תאגיד	ישוב	רחוב	בית	טלפון	פקס	דוא"ל
	פרטי	ראמי אבו ריא			כרמיאל	חטיבת עציוני (1)		04-6742303		

הערה למגיש התכנית:

(1) כתובת: כרמיאל 139/1.

1.8.2 יזם

סוג	שם	מספר רשיון	שם תאגיד	ישוב	רחוב	בית	טלפון	פקס	דוא"ל
פרטי	ראמי אבו ריא			כרמיאל	חטיבת עציוני (1)		04-6742303		

(1) כתובת: כרמיאל 139/1.

1.8.3 בעלי עניין בקרקע


סוג	תיאור	שם	מספר רשיון	שם תאגיד	ישוב	רחוב	בית	טלפון	פקס	דוא"ל
בעלים		ראמי אבו ריא			כרמיאל	חטיבת עציוני) (1		04-6742303		

הערה כללית לבעלי עניין בקרקע: ואחרים לפי נסח טאבו

(1) כתובת: כרמיאל 139/1.

1.8.4 עורך התכנית ובעלי מקצוע

מקצוע/ תואר	סוג	שם	מספר רשיון	שם תאגיד	ישוב	רחוב	בית	טלפון	פקס	דוא"ל
מהנדס אזרחי	עורך ראשי	עבד אלמועטי אבו יונס	113319		סחינין	(1)	7 ב	04-6746039	04-6746039	abed.eng@g mail.com



מקצוע/ תואר	סוג	שם	מספר רשיון	שם תאגיד	ישוב	רחוב	בית	טלפון	פקס	דוא"ל
מודד מוסמך	מודד	מרואן גנאים	979		סחינין	(2)		04-6742303	04-6742303	mrwang@012 .net.il
שמאי מקרקעין	שמאי	סאמי חוראני	1458	סאמי חוראני	דיר חנא	(3)		04-6789362	04-6789362	samihorani@ hotmail.com

(1) כתובת : ת.ד. 2656.

(2) כתובת : ת.ד. 2696.

(3) כתובת : ת.ד. 19300.



תכנון זמין
מונה הדפסה 7



תכנון זמין
מונה הדפסה 7

1.9 הגדרות בתכנית

בתכנית זו יהא לכל מונח מהמונחים המפורטים להלן הפרוש המופיע בצד ההגדרה, אלא אם כן משתמע אחרת מהוראות התכנית או מהקשר הדברים.

מונח	הגדרת מונח
מגורים ב'	בהתאם למגורים א' בתכניות ג/ 11646

כל מונח אשר לא הוגדר בתכנית זו, תהיה נודעת לו המשמעות הנתונה לו בחוק התכנון והבניה התשכ"ה – 1965 (להלן "החוק") או בתקנות שהותקנו מכוחו, וזאת בהיעדר כוונה אחרת משתמעת.



2. מטרת התכנית ועיקרי הוראותיה

2.1 מטרת התכנית

חלוקה מחדש ללא הסכמה, שינוי בקווי בנין לפי המסומן בתשריט, שינוי גודל מגרש מנמלי בסח'נין.

2.2 עיקרי הוראות התכנית

1- חלוקה מחדש ללא הסכמה.

2- שינוי בקווי בנין לפי המסומן בתשריט, תותר פרגולה מעץ בנסיגה אפס.

3. קביעת זיקת הנאה ברוחב 4 מ' בגבול המזרחי לתא שטח מס' 101, 102 לזכות תא שטח מס' 102, 103.

4. שינוי גודל מגרש מנמלי.



3. טבלת יעודי קרקע ותאי שטח בתכנית

3.1 טבלת יעודי קרקע ותאי שטח בתכנית

יעוד	תאי שטח
דרך משולבת	200
מגורים ב'	103 - 100

סימון בתשריט	יעוד	תאי שטח כפופים
זיקת הנאה	מגורים ב'	101 - 103

3.2 טבלת שטחים

מצב מאושר

יעוד	מ"ר	אחוזים
דרך משולבת	251	11.17
מגורים ב'	1,996	88.83
סה"כ	2,247	100

מצב מוצע

יעוד	מ"ר מחושב	אחוזים מחושב
דרך משולבת	251.18	11.16
מגורים ב'	1,998.86	88.84

מצב מוצע		
אחוזים מחושב	מ"ר מחושב	יעוד
100	2,250.04	סה"כ



תכנון זמין
מונה הדפסה 7



תכנון זמין
מונה הדפסה 7



תכנון זמין
מונה הדפסה 7

4. יעודי קרקע ושימושים

4.1	מגורים ב'
4.1.1	שימושים
	<ul style="list-style-type: none"> - בתי מגורים. - מבני עזר ושטחי שרות עבור מחסנים, חניה מקורה, כביסה, ציוד קירור חימום וחדרי טרנספורמציה. - דרכי גישה, שבילים, חניה ופיתוח סביבתי. - מגרשי משחקים. <p>בתנאי קיום פתרונות חניה ובתנאי שטח השימוש לא עולה על 25% מכלל שטח הבניה המותר במגרש, יותרו:</p> <ul style="list-style-type: none"> - גני ילדים, פעוטונים, שרותי בריאות, דת, קהילה ורווחה. - משרדים של בעלי מקצוע חופשיים (כגון: רופאים, עורכי דין, מתכננים ויועצים). - חנויות למסחר קמעונאי ומסעדות (בקומת קרקע בלבד). - מספרות ומכוני יופי. <p>מותר לכלול במבנה אחד מספר תכליות במידה ואין הן מהוות מטרד אחת לשנייה.</p>
4.1.2	הוראות
א	זיקת הנאה
	זיקת הנאה ברוחב 4 מ' לאורך גבול המזרחי לתאי שטח מס' 102,102 לזכות תאי שטח מס' 102,103.
4.2	דרך משולבת
4.2.1	שימושים
	ישמש למעבר כלי רכב, הולכי רגל, מעבר תשתיות, מדרכות גינון וחניה, אסורה כל בניה בתחום הדרך פרט למתקני דרך, במדרכות יותרו מתקני צל, ספסלים ופיתוח נופי, כל הפיתוח בשטח לדרכים ישולב בנוף במסגרת תכנית מלווה ע"י אדריכל נוף ומאושרת ע"י הועדה המקומית.
4.2.2	הוראות



5. טבלת זכויות והוראות בניה - מצב מוצע

קו בנין (מטר)	מספר קומות				גובה מבנה - מעל הכניסה הקובעת (מטר)	צפיפות יח"ד לדונם	מספר יח"ד	תכסית (% מתא שטח)	שטחי בניה (מ"ר)		גודל מגרש (מ"ר)	תאי שטח	יעוד
	קדמי	אחורי	צידי- שמאלי	צידי- ימני					מעל הכניסה הקובעת	מעל הכניסה הקובעת			
										שרות	עיקרי		
(1)	(1)	(1)	(1)	6	18	10	5	50	20%	135.72%	499	,101 ,100 103 ,102	מגורים ב'



תכנון זמין
מונה הדפסה 7

האמור בטבלה זו גובר, במקרה של סתירה, על הוראות כלליות אחרות, בין בהוראות התכנית ובין בתשריט המצב המוצע. גם בטבלה עצמה גוברת הוראה מפורטת על הוראה כללית

שטחי הבניה המפורטים בטבלה שלעיל כוללים את כל שטחי הבניה המירביים בתכנית זו

הערה ברמת הטבלה:

- גובה הבנין יימדד מפני קרקע טבעית.
- תותר העברת אחוזי בניה ממעל מפלס הכניסה אל מתחת למפלס הכניסה באישור הועדה.
- תותר בנית פרגולה מעץ בנסיגה אפס.

הערות לטבלת זכויות והוראות בניה – מצב מוצע:

(1) לפי המסומן בתשריט.



תכנון זמין
מונה הדפסה 7

6. הוראות נוספות**6.1****עתיקות**

בשטח העתיקות לא תותר כל עבודה ללא אישור מרשות העתיקות עפ"י סעיף 29 א' לחוק העתיקות תשל"ח.

6.2**חניה**

החניה תהיה בתחום המגרשים בהתאם להוראות תקנות התכנון והבניה (התקנת מקומות חניה תשמ"ג 1983), או לתקנות התקפות במועד הוצאת ההיתר. תנאי למתן היתר בניה הבטחת מקומות חניה כנדרש בתקנות.

6.3**חשמל**

א. תנאי למתן היתר בניה יהיה- תיאום עם חברת חשמל בדבר תכנון והקמת חדר שנאים ו/או חדר מיתוג, פרטי קווי חשמל עיליים ותת קרקעיים, הנחיות לגבי מרחקי בניה ומגבלות שימוש מקווי חשמל עיליים ותת קרקעיים קיימים ומתוכננים.

ב. תחנות השנאה:

1. מיקום תחנות ההשנאה יעשה בתיאום עם חברת חשמל.
2. בתכנון לאזור מגורים חדש ימוקמו תחנות ההשנאה, ככל האפשר, בשטחים ציבוריים או המיועדים למתקנים הנדסיים.
3. על אף האמור בסעיף ב'1 ניתן יהיה בשל אילוצים טכניים או תכנוניים למקם את תחנות ההשנאה במרווחים שבין קווי בנין לגבול מגרש, או על עמודי חשמל או משולב במבני המגורים.

ג. איסור בנייה בקרבת מתקני חשמל

לא יינתן היתר בניה בנייה לשימושים כגון מגורים, מסחר, תעשייה ומלאכה, תיירות ומבני ציבור בקרבת מתקני חשמל קיימים או מאושרים, אלא במרחקים המפורטים מטה:

מהתיל הקיצוני/מהכבל/מהמתקן	מציר הקו
קו חשמל מתח נמוך ? תיל חשוף 3.0 מ'	
קו חשמל מתח נמוך ? תיל מבודד 2.0 מ'	
קו חשמל מתח גבוה עד 33 ק"ו ? תיל חשוף או מצופה 5.0 מ'	
קו חשמל מתח גבוה עד 33 ק"ו ? כבל אווירי מבודד (כא"מ) 2.0 מ'	
קו חשמל מתח עליון 110 - 160 ק"ו	20.0 מ'
קו חשמל מתח על-עליון 400 ק"ו	35.0 מ'
כבלי חשמל מתח נמוך 0.5 מ'	
כבלי חשמל מתח גבוה 3 מ'	
כבלי חשמל מתח עליון בתיאום עם חברת חשמל	
ארון רשת 1 מ'	
שנאי על עמוד 3 מ'	

על אף האמור לעיל תתאפשר הקמתם של מבנים ו/או מתקני חשמל במרחקים הקטנים מהנקוב לעיל ובלבד שבוצע תיאום עם חברת חשמל לגבי מרחקי בטיחות מפני התחשמלות ובכפוף לכלל דין.

להקמת מבני תשתית יעשה תיאום פרטני בין בעל התשתית לבין חברת החשמל.

בתוכנית מתאר המתירה הקמתם של מבנים המכילים חומרים מסוכנים המועדים לדליקה או לפיצוץ תיכלל הוראה הקובעת כי לא יינתן היתר בניה אלא במרחקי בטיחות שייקבעו בתכנית המתאר בתיאום עם חברת החשמל.

6.3	חשמל
	<p>לפני תחילת ביצוע עבודות חפירה או בניה יבדוק המבצע את קיומם האפשרי של כבלי חשמל. אין לחפור או לבצע עבודת בנייה כלשהי מעל ובקרבת של פחות מ-3 מטרים מכבלי חשמל אלא לאחר קבלת אישור מחברת החשמל.</p> <p>לא יינתן היתר לחפירה, חציבה או כרייה במרחק הקטן מ-10 מ' מהמסד של עמוד חשמל במתח עליון/על עליון או 3 מ' מהמסד של עמוד חשמל במתח גבוה/נמוך ולא תבוצע פעולה כזו, אלא לאחר שניתנה לחברה הזדמנות לחוות דעה על ההיתר המבוקש או הפעולה אותה עומדים לבצע לפי העניין.</p> <p>על אף האמור לעיל, בתחום תכנית מתאר הקובעת רצועה למעבר קווי חשמל ראשיים-קווי מתח על ועל עליון יחולו הוראות תכנית מתאר עבורם.</p> <p>על אף האמור בכל תכנית, כל בניה או שימוש מבוקשים בקרבת מתקני חשמל יותרו בכפוף למגבלות הקבועות בסעיף זה.</p> <p>(לפי דרישות חוק החשמל וחוק הקרינה (תנאי היתרי קרינה) הבלתי מייננת 2006)</p>
6.4	ביוב, ניקוז, מים, תברואה
	<p>מים</p> <p>אספקת מים תהיה מרשת המים המקומית. החיבור לרשת יהיה בתאום ובאישור משרד הבריאות ובאישור מהנדס הועדה המקומית.</p> <p>ניקוז</p> <p>תנאי לקבלת היתר בניה, הבטחת ניקוז כל השטח בתחום התוכנית, באישור מהנדס הועדה המקומית ובאישור רשות הניקוז האזורית.</p> <p>ביוב</p> <p>תנאי לקבלת היתר בניה, חיבור למערכת הביוב של הישוב, באישור מהנדס הועדה המקומית ובהתאם לתכנית ביוב מאושרת ע"י משרד הבריאות והגורמים המוסמכים לכך.</p>
6.5	ניהול מי נגר
	<p>תובטח תכסית פנויה של 20% לכל עומק הקרקע כדי לאפשר החדרת מי נגר עילי בתחום המגרש. מי הנגר העילי יטופלו ככל האפשר בתחומי המגרשים באמצעים טכנולוגיים והנדסיים המגבירים את העשרת מי תהום תוך שימוש באמצעים להשהיית נגר, כגון, חיבור מרזבי גגות למתקני החדרה מקומיים, חמרי סלילה חדירים, מניעת רצף שטחים אטימים וכו'.</p>
6.6	חיזוק מבנים, תמ"א/ 38
	<p>1. היתר לתוספות בניה למבנה קיים אשר נבנה שלא בהתאם לתקן ישראלי ת"י 413, יותנה בחיזוק המבנה כולו ביחד עם התוספת, בפני רעידות אדמה, על פי דרישות ת"י 413, ומילוי אחר התנאים הבאים:</p> <p>א. הגשת חו"ד המתבססת על אבחון על פי ת"י 2413 (הנחיות לעריכת עמידות מבנים קיימים ברעידות אדמה ולחיזוקם) בדבר הצורך בחיזוק המבנה הקיים בפני רעידות אדמה.</p> <p>ב. על בקשה להיתר כאמור יחולו הוראות נוהל ביצוע בקרה הנדסית הכוללת חיזוק מבנים בפני רעידות אדמה מכוח תמ"א/ 38 (נספח א' לחוזר מנכ"ל משרד הפנים "עידוד חיזוק מבנים מפני רעידות אדמה על פי תמ"א/ 38 ואמצעים נוספים" מיום 23 ביוני 2008).</p> <p>2. היתר לשינוי יעוד או שימוש במבנים קיימים, יותנה בהתאמת השימוש למוצע במבנה לדרישות העמידות לכוחות סיסמיים כפי שנקבע בתקן ישראלי ת"י 413 בהתאם ליעודו החדש של המבנה.</p>

6.7 פיקוד העורף	
תנאי למתן היתר בניה יהיה אישור פיקוד העורף לפתרונות המיגון במגרש. לא יוצא היתר בניה למבנה בשטח התכנית אלא אם כלול בו מקלט או ממ"ד בהתאם לתקנון ההתגוננות האזרחית.	



תכנון זמין
מונה הדפסה 7

6.8 שרותי כבאות	
קבלת התחייבות ממבקשי היתר הבניה לביצוע דרישות שרות הכבאות ולשביעות רצונם, תהווה תנאי להוצאת היתר בניה.	

6.9 תנאים למתן היתרי בניה	
תנאי למתן היתרי בניה כולל עבודות עפר ופריצת דרכים, יהיה אישור תוכניות כוללות לביוב, מים, ניקוז וחשמל ע"י הרשויות המוסמכות לכך.	

6.10 חומרי חפירה ומילוי	
התר בניה יינתן לאחר התחייבות יזם לפינוי פסולת בניה ועודפי עפר לאתר מוסדר ומאושר בלבד. תנאי למתן טופס 4 יהיה אישור מנהלת אתר מורשה על פינוי פסולת בנייה ו עודפי עפר לשטחה. הרשות המקומית תהיה רשאית לקבוע ולהגדיר שטחים לאחסנת ביניים וגריסה, של עודפי חפירה ופסולת בנין, בהתאם לשלבי האכלוס ופיתוח השטחים, בכפוף לאישור הועדה המקומית לתכנון ואיגוד ערים להגנת הסביבה.	




תכנון זמין
מונה הדפסה 7

6.11 היטל השבחה	
היטל השבחה יוטל ויגבה עפ"י הוראות התוספת השלישית לחוק התכנון והבניה	

6.12 הפקעות לצרכי ציבור	
השטחים המיועדים לצרכי ציבור יופרשו כפי שמצוין בטבלאות האיזון, וירשמו על שם הרשות המקומית.	

6.13 הנחיות מיוחדות	
אשפה : סידורי סילוק האשפה יהיו לפי הוראות הרשות המקומית. לא יינתן היתר בניה בשטח תוכנית אלא לאחר שיובטח מקום לפחי האשפה בשטח המגרש ויסומן בהיתר הבניה. לא יינתן היתר בניה אלא לאחר התחייבות היזם לפינוי פסולת הבניה ופינוי עודפי עפר לאתר מוסדר.	

7. ביצוע התכנית



תכנון זמין
מונה הדפסה 7

7.1 שלבי ביצוע	
-----------------------	--

מספר שלב	תאור שלב	התנייה
1	לייר	

7.2 מימוש התכנית	
-------------------------	--

זמן משוער לביצוע התכנית הינו מיד עם אישורה.