

דברי הסבר לתכנית

הועדה המקומית שפלת הגליל בתיאום עם עיריית תמרה יוזמת תכנית מפורטת להסדרת תוואי דרך משולבת ברוחב 6 מ' לפי המצב הקיים בשטח הדרך בחלק ממנה עולה על מבנים קיימים, התוואי המוצע לפי קירות קיימים בפועל התכנית מבטלת קטע מדרך אשר הותווה בטעות ועלה על מבנה קיים



תכנון זמין
מונה הדפסה 10



תכנון זמין
מונה הדפסה 10



תכנון זמין
מונה הדפסה 10

דף ההסבר מהווה רקע לתכנית ואינו חלק ממסמכיה הסטוטוריים.

1. זיהוי וסיווג התכנית

שם התכנית 1.1 שם התכנית ומספר התכנית

הסדרת תוואי דרך 30-18588 - תמרה

שם התכנית

ומספר התכנית

263-0521443

מספר התכנית

2.309 דונם

1.2 שטח התכנית

תכנית מתאר מקומית

סוג התכנית

1.4 סיווג התכנית

האם מכילה הוראות של תכנית מפורטת כן

ועדת התכנון המוסמכת להפקיד את התכנית מחוזית

לפי סעיף בחוק ל"ר

היתרים או הרשאות תכנית שמכוחה ניתן להוציא היתרים או הרשאות

סוג איחוד וחלוקה ללא איחוד וחלוקה

האם כוללת הוראות לענין תכנון תלת מימדי לא



1.5 מקום התכנית

1.5.1 נתונים כלליים מרחב תכנון מקומי שפלת הגליל

219602 קואורדינאטה X

750080 קואורדינאטה Y

1.5.2 תיאור מקום דרום מזרח העיר תמרה

1.5.3 רשויות מקומיות בתכנית והתייחסות לתחום הרשות, נפה

טמרה - חלק מתחום הרשות: תמרה

נפה עכו

1.5.4 כתובות שבהן חלה התכנית

שכונה דרומית מזרחית

1.5.5 גושים וחלקות בתכנית

מספר גוש	סוג גוש	חלק / כל הגוש	מספרי חלקות בשלמותן	מספרי חלקות בחלקן
18588	מוסדר	חלק		30, 58, 60

הכל על-פי הגבולות המסומנים בתשריט בקו הכחול.

1.5.6 גושים ישנים

לא רלוונטי

1.5.7 מגרשים / תאי שטח מתכניות קודמות שלא נרשמו כחלקות

לא רלוונטי

1.5.8 מרחבי תכנון גובלים בתכנית

לא רלוונטי



תכנון זמין
מונה הדפסה 10



תכנון זמין
מונה הדפסה 10



תכנון זמין
מונה הדפסה 10

1.6 יחס בין התכנית לבין תכניות מאושרות קודמות

מספר תכנית מאושרת	סוג יחס	הערה ליחס	מספר ילקוט פרסומים	מס' עמוד בילקוט פרסומים	תאריך
ג/ 15756	שינוי	תכנית זו משנה רק את המפורט בתכנית זו וכל יתר הוראות תכנית ג/ 15756 ממשיכות לחול.	6698	1545	19/11/2013
ג/ 5124	החלפה	תכנית זו מחליפה את קביעותיה של תכנית ג/ 5124 בתחומה של תכנית זו	3679		14/07/1989
ג/ 6956	החלפה	תכנית זו מחליפה את קביעותיה של תכנית ג/ 6956 בתחומה של תכנית זו	4321	4138	23/07/1995
ג/ 6854	החלפה	תכנית זו מחליפה את קביעותיה של תכנית ג/ 6854 בתחומה של תכנית זו	4073	971	07/01/1993



1.7 מסמכי התכנית

נכלל בהוראות התכנית	תיאור המסמך	תאריך יצירה	עורך המסמך	תאריך עריכה	מספר עמודים / גליון	קנה מידה	תחולה	סוג המסמך
כן			מואנס ימין				מחייב	הוראות התכנית
לא	תשריט מצב מוצע		מואנס ימין		1	1: 500	מחייב	תשריט מצב מוצע
לא		31/01/2018	גסאן מזאוי	31/01/2018	1	1: 250	מנחה	תנועה
לא		31/01/2018	מואנס ימין	31/01/2018	1	1: 500	רקע	מצב מאושר

כל מסמכי התכנית מהווים חלק בלתי נפרד ממנה, משלימים זה את זה ויקראו כמקשה אחת. במקרה של סתירה בין המסמכים המחייבים לבין המנחים יגברו המסמכים המחייבים. במקרה של סתירה בין המסמכים המחייבים לבין עצמם תגברנה ההוראות על התשריטים



1.8 בעלי עניין/ בעלי זכויות בקרקע / עורך התכנית ובעלי מקצוע

1.8.1 מגיש התכנית

מקצוע/ תואר	סוג	שם	מספר רשיון	שם תאגיד	ישוב	רחוב	בית	טלפון	פקס	דוא"ל
	ועדה מקומית	ועדה מקומית		ועדה מקומית שפלת הגליל	תמרה	(1)		04-9868670	04-9868672	majdm69@013net.net

הערה למגיש התכנית:

(1) כתובת: ת.ד. 377.

1.8.2 יזם

סוג	שם	מספר רשיון	שם תאגיד	ישוב	רחוב	בית	טלפון	פקס	דוא"ל
ועדה מקומית	ועדה מקומית		ועדה מקומית שפלת הגליל	תמרה	(1)		04-9868670	04-9868672	majdm69@013net.net

(1) כתובת: ת.ד. 377.

1.8.3 בעלי עניין בקרקע

סוג	תיאור	שם	מספר רשיון	שם תאגיד	ישוב	רחוב	בית	טלפון	פקס	דוא"ל
בבעלות מדינה				רשות מקרקעי ישראל	נצרת עילית	חרמון (1)	2	073-2548210	02-5456054	pniot@land.gov.il

(1) כתובת: ת.ד. 580.

1.8.4 עורך התכנית ובעלי מקצוע

מקצוע/ תואר	סוג	שם	מספר רשיון	שם תאגיד	ישוב	רחוב	בית	טלפון	פקס	דוא"ל
מהנדס מודד	עורך ראשי	מואנס ימין	1293	אינג' מואנס ימין, מהנדס	סחינין	(1)		054-6390094	153-52-896821 0	moanes.y@gmail.com



תכנון זמין
מונה הדפסה 10



תכנון זמין
מונה הדפסה 10

מקצוע/ תואר	סוג	שם	מספר רשיון	שם תאגיד	ישוב	רחוב	בית	טלפון	פקס	דוא"ל
מודד מוסמך	מודד	איהאב טאהא	1258		כאבול	כאבול (2)		04-9868943	04-9868943	ih_123@inter.net.il
מהנדס תנועה	יועץ תחבורה	גסאן מזאוי	79631		נצרת	שיכון שנלר) (3		04-6566475	04-6566475	mgassan@zahav.net.il

(1) כתובת : ת.ד. 14581.

(2) כתובת : ת.ד. 147.

(3) כתובת : ת.ד. 8064.



תכנון זמין
מונה הדפסה 10



תכנון זמין
מונה הדפסה 10

1.9 הגדרות בתכנית

לא רלוונטי



תכנון זמין
מונה הדפסה 10

כל מונח אשר לא הוגדר בתכנית זו, תהיה נודעת לו המשמעות הנתונה לו בחוק התכנון והבניה התשכ"ה – 1965 (להלן "החוק") או בתקנות שהותקנו מכוחו, וזאת בהיעדר כוונה אחרת משתמעת.

2. מטרת התכנית ועיקרי הוראותיה

2.1 מטרת התכנית

הסדרת תוואי דרך משולבת לפי מצב קיים בשטח

2.2 עיקרי הוראות התכנית

1. שינוי יעוד ממגורים א' לדרך.
2. שינוי יעוד מדרך למגורים ושצ"פ.
3. קביעת הוראות וזכויות בנייה לכל ייעוד.




תכנון זמין
מונה הדפסה 10

3. טבלת יעודי קרקע ותאי שטח בתכנית

3.1 טבלת יעודי קרקע ותאי שטח בתכנית

יעוד	תאי שטח
דרך מאושרת	1
דרך מוצעת	2
דרך משולבת	3
מגורים ב'	10 - 12
שטח ציבורי פתוח	5

סימון בתשריט	יעוד	תאי שטח כפופים
דרך / מסילה לביטול	דרך מאושרת	1
דרך / מסילה לביטול	דרך משולבת	3
דרך / מסילה לביטול	מגורים ב'	10 - 12
דרך / מסילה לביטול	שטח ציבורי פתוח	5
להריסה	דרך מאושרת	1
להריסה	דרך מוצעת	2
להריסה	דרך משולבת	3



תכנון זמין
מונה הדפסה 10

3.2 טבלת שטחים

מצב מאושר

אחוזים	מ"ר	יעוד
17.32	400	דרך מאושרת
59.72	1,379	דרך משולבת
22.95	530	מגורים א'
100	2,309	סה"כ

מצב מוצע

אחוזים מחושב	מ"ר מחושב	יעוד
16.93	390.87	דרך מאושרת
0.90	20.83	דרך מוצעת
52.59	1,214.09	דרך משולבת
26.17	604.27	מגורים ב'
3.41	78.61	שטח ציבורי פתוח
100	2,308.68	סה"כ



תכנון זמין
מונה הדפסה 10




תכנון זמין
מונה הדפסה 10



תכנון זמין
מונה הדפסה 10

4. יעודי קרקע ושימושים

4.1	מגורים ב'
4.1.1	שימושים
	בתי מגורים, משרדים לבעלי מקצועות חופשיים המהווים חלק בלתי נפרד מהמגורים פעוטונים, חניה חנויות מזון וקיוסקים ברמה מקומית, מספרות ומכוני יופי
4.1.2	הוראות
4.2	שטח ציבורי פתוח
4.2.1	שימושים
	אזור זה מיועד לגינון, נטיעות, שבילים להולכי רגל, מתקני ספורט ומשחק
4.2.2	הוראות
א	בינוי ו/או פיתוח אסורה הבניה בתחום השצ"פ פרט לתכליות המותרות בשצ"פ. פיתוח השצ"פ הינו באחריות הרשות המקומית
4.3	דרך מאושרת
4.3.1	שימושים
	מעבר כלי רכב, מעבר רגלי, תשתיות תת-קרקעיות ומתקני דרך
4.3.2	הוראות
א	בינוי ו/או פיתוח אסורה הבניה בתחום הדרך פרט למתקני דרך
4.4	דרך מוצעת
4.4.1	שימושים
	מעבר כלי רכב, מעבר רגלי, תשתיות תת-קרקעיות ומתקני דרך
4.4.2	הוראות
א	בינוי ו/או פיתוח אסורה הבניה בתחום הדרך פרט למתקני דרך
4.5	דרך משולבת
4.5.1	שימושים
	מעבר כלי רכב, מעבר רגלי, תשתיות תת-קרקעיות ומתקני דרך
4.5.2	הוראות
א	בינוי ו/או פיתוח אסורה הבניה בתחום הדרך פרט למתקני דרך



5. טבלת זכויות והוראות בניה - מצב מוצע


קו בנין (מטר)	מספר קומות				גובה מבנה - מעל הכניסה הקובעת (מטר)	צפיפות יח"ד לדונם	תכסית (% מתא שטח)	שטחי בניה (% מתא שטח)		גודל מגרש (מ"ר)	יעוד	
	קדמי	אחורי	צידי- שמאלי	צידי- ימני				מעל הכניסה הקובעת	מעל הכניסה הקובעת			
									שרות	עיקרי	גודל מגרש מזערי	
3	3	3	3	4	15	10	36	סה"כ שטחי בניה 168	24	144 (1)	400	מגורים ב'

האמור בטבלה זו גובר, במקרה של סתירה, על הוראות כלליות אחרות, בין בהוראות התכנית ובין בתשריט המצב המוצע. גם בטבלה עצמה גוברת הוראה מפורטת על הוראה כללית

שטחי הבניה המפורטים בטבלה שלעיל כוללים את כל שטחי הבניה המירביים בתכנית זו

הערות לטבלת זכויות והוראות בניה – מצב מוצע:

(1) מתוכם עד 10% לשימוש מסחר ועד 10% לשימוש תעסוקה.



תכנון זמין
מונה הדפסה 10



תכנון זמין
מונה הדפסה 10

6. הוראות נוספות**6.1****תנאים למתן היתרי בניה**

- 1- תנאי למתן היתר בניה בשטחי המגורים הינו אשור חלוקה כדין התואמת למצב המוצע בתכנית.
- 2- לא יינתן היתר בנייה ביעוד מגורים ללא ביצוע הדרך במלואה והריסת כל המבנים המסומנים להריסה בתחום הדרך

6.2**עתיקות**

כל עבודה בתחום שטח המוגדר כעתיקות, תתואם ותבוצע רק לאחר קבלת אישור מנהל רשות העתיקות כמתחייב ובכפוף להוראות חוק העתיקות התשל"ח 1978.

במידה ויידרש על ידי רשות העתיקות ביצוע של פעולות מקדימות (פיקוח, חיתוכי בדיקה, חפירת בדיקה/חפירת הצלה מדגמית, חפירת הצלה) יבצען היזם על פי תנאי רשות העתיקות. במידה ויתגלו עתיקות המצדיקות שימור בהתאם לחוק העתיקות התשל"ח 1978 וחוק רשות העתיקות התשמ"ט 1989, ייעשו על ידי היזם ועל חשבונו כל הפעולות המתבקשות מהצורך לשמר את העתיקות.

היה והעתיקות יצריכו שינוי בתכנית הבנייה, תהיה הועדה המקומית רשאית להתיר שינויים בתכניות הבנייה ובלבד שלא יתווספו עקב שינויים אלה זכויות בנייה או תוספות שמשמעותן פגיעה בקרקע.

אין רשות העתיקות מתחייבת לאשר בנייה בשטח או בחלקו גם לאחר בדיקה/חפירה, זאת במידה ובשטח יתגלו עתיקות ייחודיות ולא ייראו את התכניות כמקנות זכויות בנייה בשטח שהינו אתר עתיקות מוכרז.

6.3**חניה**

החניה תהיה בתחום המגרשים בהתאם להוראות תקנות התכנון והבניה (התקנת מקומות חניה תשמ"ג 1983), או לתקנות התקפות במועד הוצאת ההיתר. תנאי למתן היתר בניה הבטחת מקומות חניה כנדרש בתקנות.

6.4**חלוקה ו/ או רישום**

תנאי למתן היתר בניה מכוח תוכנית זו - הסדרת נושא איחוד וחלוקה כפי נדרש בחוק, ורישום החלוקה כדין.

תאי השטח 10 + 11 + 12 יצורפו בעתיד למגרשים הגובלים לפי התכניות המאושרות במסגרת תכנית ו/או תשריט חלוקה.

6.5**חשמל**

- א. תנאי למתן היתר בניה יהיה - תיאום עם חברת החשמל בדבר תכנון והקמת חדר שנאים ו/או חדר מיתוג, פרטי קווי חשמל עיליים ותת קרקעיים, והנחיות לגבי מרחקי בניה ומגבלות שימוש מקווי חשמל עיליים ותת קרקעיים קיימים ומתוכננים.
- ב. תחנות השנאה:
- 1- מיקום תחנת ההשנאה יעשה בתיאום עם חברת החשמל.
- 2- בתכנון לאזור מגורים חדש ימוקמו תחנות ההשנאה, ככל האפשר, בשטחים ציבוריים או המיועדים למתקנים הנדסיים
- 3- על אף האמור בסעיף ב-1 ניתן יהיה בשל אילוצים טכניים או תכנוניים למקם את

6.5

חשמל

תחנות ההשנאה במרווחים שבין קווי בניין לגבול מגרש, או על עמודי חשמל או משולב במבני המגורים.

איסור בניה בקרבת מתקני חשמל

לא יינתן היתר בניה לשימושים כגון מגורים, מסחר, תעשייה ומלאכה, תיירות ומבני ציבור בקרבת מתקני חשמל קיימים או מאושרים, אלא במרחקים המפורטים מטה



תכנון זמין
מונה הדפסה 10

מחיר הקבוצה	מהתיל הקיצוני/מהכבל/מהמתקן	מ	מ	מ
--	3.00 מ'	א. קו חשמל מתח נמוך - תיל חשוף		
--	2.00 מ'	ב. קו חשמל מתח נמוך - תיל מבודד		
--	5.00 מ'	ג. קו חשמל מתח גבוה עד 33 ק"ו: תיל חשוף או מצופה		
--	2.00 מ'	ד. קו חשמל מתח גבוה עד 33 ק"ו: כבל אווירי מבודד (כא"מ)		
20.00 מ'	--	ה. קו חשמל מתח עליון 110 - 160 ק"ו		
35.00 מ'	--	ו. קו חשמל מתח על-עליון 400 ק"ו		
--	0.50 מ'	ז. כבלי חשמל מתח נמוך		
--	3.00 מ'	ח. כבלי חשמל מתח גבוה		
--	בתיאום עם חברת החשמל	ט. כבלי חשמל מתח עליון		
--	1.00 מ'	י. ארון רשת		
--	3.00 מ'	יא. שנאי על עמוד		



תכנון זמין
מונה הדפסה 10

על אף האמור לעיל תתאפשר הקמתם של מבנים ו/או מתקני חשמל במרחקים הקטנים מהנקוב לעיל ובלבד שבוצע תיאום עם חברת החשמל לגבי מרחקי בטיחות מפני התחשמלות ובכפוף לכל דין.

להקמת מבני תשתית יעשה תיאום פרטני בין בעל התשתית לבין חברת החשמל.

לפני תחילת ביצוע עבודות חפירה או בניה יבדוק המבצע את קיומם האפשרי של כבלי חשמל.

אין לחפור או לבצע עבודות בניה כלשמי מעל ובקרבת של פחות מ- 3.00 מטרים מכבלי חשמל אלא לאחר קבלת אישור מחברת החשמל.

לא יינתן היתר לחפירה, חציבה או כריה במרחק הקטן מ- 10.00 מ' מהמסד של עמוד חשמל במתח עליון/על עליון או 3.00 מ' מהמסד של עמוד חשמל במתח גבוה/נמוך ולא תבוצע פעולה כזו, אלא לאחר שניתנה לחברה הזדמנות לחוות דעה על ההיתר המבוקש או הפעולה אותה עומדים לבצע לפי העניין.

על אף האמור לעיל, בתחום תכנית מתאר הקובעת רצועה למעבר קווי חשמל ראשיים-קווי מתח על ועל עליון יחולו הוראות תכנית מתאר עבורם.

על אף האמור בכל תכנית, כל בניה או שימוש מבוקשים בקרבת מתקני חשמל יותרו בכפוף למגבלות הקבועות בסעיף זה.



תכנון זמין
מונה הדפסה 10

6.6

ניהול מי נגר

23.3.4 - בתכנון דרכים וחניות ישולבו רצועות של שטחים מגוננים סופגי מים ולדירים ויעשה שימוש בחומרים נקבוביים וחדירים.

	פסולת בניין	6.7
	<p>סידורי סילוק האשפה יהיו ליפ הוראות הרשות המקומית, לא יינתן היתר בניה בשטח תכנית אלא לאחר שיובטח מקום לפחי אשפה בשטח המגרש ויסומן בהיתר הבניה. לא יינתן היתר בניה אלא לאחר התחייבות היזם לפינוי פסולת הבניה ופינוי עודפי עפר לאתר מוסדר.</p>	
	פיתוח תשתית	6.8
	<p>היתר בניה יינתן לאחר התחייבות יזם לפינוי פסולת בניה ועודפי עפר לאתר מוסדר ומאושר בלבד. תנאי למתן טופס 4 יהיה אישור מנהלת אתר מורשה על פינוי פסולת בנייה ועודפי עפר לשטחה. הרשות המקומית תהיה רשאית לקבוע ולהגדיר שטחים לאחסנת ביניים וגריסה, של עודפי חפירה ופסולת בנין, בהתאם לשלבי האכלוס ופיתוח השטחים, בכפוף לאשור הועדה המקומית לתכנון ואיגוד ערים להגנתה סביבה. גבולות הישוב הפונים לשטחים פתוחים רגישים מחוץ לגבול התכנית, יגודרו בזמן העבודות עד לגמר העבודות במתחם הגובל בשטחים פתוחים, למניעת שפיכת עודפי חפירה ופסולת בנין.</p>	
	שרותי כבאות	6.9
	<p>קבלת התחייבות ממבקשי ההיתר לביצוע דרישות שרות הכבאות ולשביעות רצונם, תהווה תנאי הוצאת היתר בניה.</p>	
	תשתיות	6.10
	<p>מים: אספקת מים תהיה מרשת המים המקומית. החיבור לרשת יהיה בתאום ובאישור משרד הבריאות ובאישור מהנדס המועצה המקומית. ניקוז: תנאי לקבלת היתר בניה, הבטחת ניקוז כל השטח בתחום התוכנית, באישור מהנדס המועצה המקומית ובאישור רשות הניקוז האזורית. ביוב: תנאי לקבלת היתר בניה, חיבור למערכת הביוב של הישוב, באישור מהנדס המועצה המקומית ובהתאם לתוכנית ביוב מאושרת ע"י משרד הבריאות והגורמים המוסמכים לכך.</p>	
	מבנים קיימים	6.11
	<p>ועדה מקומית רשאית לתת לגיטימציה למבנים קיימים מופיעים בתשריט יעודי קרקע ושלא עומדים בקווי בניין בתנאים הבאים: 1. עומדים בכל ההוראות האחרות של תכנית זו. 2. לא חודרים לדרכים ושטחים ציבוריים. 3. ננקט הליך לפי סעיף 149 לחוק על מנת לאפשר לשכנים להתנגד למתן היתר. 4. תוספת למבנים כאלה יאושרו רק לאחר מתן לגיטימציה למבנה הקיים. תוספות לפי קו המתאר של הבניין שלא עומדים בקווי הבניין יאושרו רק לאחר נקיטת הליך לפי סעיף 149. תוספות החורגות מקונטור הבניין הקיים יעמדו בקווי בניין הקבועים בתכנית.</p>	
	מקלטים	6.12
	<p>לא יוצא היתר בניה למבנה בשטח התוכנית אלא אם כן כלול בו מקלט או ממ"ד בהתאם לתקנות התגוננות האזרחית.</p>	
	היטל השבחה	6.13
	<p>היטל השבחה יוטל ויגבה עפ"י הוראות התוספת השלישית לחוק התכנון והבניה.</p>	

6.14 הפקעות לצרכי ציבור	
כל השטחים המיועדים לפי תוכנית זו לצרכי ציבור יופקעו עפ"י סעיפים 188, 189, 190 בפרק ח' וירשמו על שם הרשות המקומית עפ"י סעיף 26 לחוק התכנון והבניה.	



תכנון זמין
מונה הדפסה 10

6.15 הריסות ופינויים	
מבנה/גדר המסומן בסימון הריסה הינו מבנה/גדר המיועדים להריסה. המבנה/הגדר יהרסו כתנאי להוצאת היתר בניה או חפירה ראשון בתחום המגרש הרלוונטי.	

7. ביצוע התכנית	
------------------------	--

7.1 שלבי ביצוע	
-----------------------	--

7.2 מימוש התכנית	
-------------------------	--

זמן משוער לביצוע תכנית זו הינו 10 שנים מיום אישורה.



תכנון זמין
מונה הדפסה 10



תכנון זמין
מונה הדפסה 10