


הוראות התכנית

תכנית מס' 251-0451666

שינוי יעוד משטח פרטי פתוח למגורים - עילבון ג/22967



מחוז
מרחב תכנון מקומי הגליל המזרחי
סוג תכנית
תכנית מתאר מקומית
צפון

אישורים



ניתן לצפות במסמכי התכנית ובהחלטות בעניינה באתר תכנון זמין:

<http://mavat.moin.gov.il/MavatPS/Forms/SV3.aspx?ABC>

דברי הסבר לתכנית

שינוי יעוד משטח פרטי פתוח למגורים לבניית 5 יחידות דיור הכוללת בתוכם משרדים ו/או מרפאות לבעלי מקצוע חופשיים
התוכנית נמצאת מערבית לעילבון צפונית לאזור התעשייה המאושר
התוכנית מציעה בינוי של 1166 מ"ר עיקרי בשימוש מגורים הכולל בתוכו זכויות למשרדים לבעלי מקצוע חופשיים ומרפאות
הבינוי המוצע הינו בניית 5 יחידות דיור בחמש קומות כך ששתי קומות מסה"כ יהיו מתחת למפלס הכניסה גישה לשטח תהיה מדרך משולבת הקיימת מזרחית לחלקה



תכנון זמין
מונה הדפסה 17



תכנון זמין
מונה הדפסה 17



תכנון זמין
מונה הדפסה 17

דף ההסבר מהווה רקע לתכנית ואינו חלק ממסמכיה הסטטוטוריים.

1. זיהוי וסיווג התכנית

שינוי יעוד משטח פרטי פתוח למגורים - עילבון ג/22967

שם התכנית 1.1
שם התכנית ומספר התכנית

מספר התכנית 251-0451666

שטח התכנית 1.2
1.440 דונם

סוג התכנית 1.4
תכנית מתאר מקומית

האם מכילה הוראות של תכנית מפורטת כן

ועדת התכנון המוסמכת להפקיד את התכנית מחוזית

לפי סעיף בחוק ל"ר

היתרים או הרשאות תכנית שמכוחה ניתן להוציא היתרים או הרשאות

סוג איחוד וחלוקה ללא איחוד וחלוקה

האם כוללת הוראות לענין תכנון תלת מימדי לא



1.5 מקום התכנית**1.5.1 נתונים כלליים**

מרחב תכנון מקומי הגליל המזרחי

237687 קואורדינאטה X

749744 קואורדינאטה Y

1.5.2 תיאור מקום

מערבית ליישוב עילבון בצמוד לשטח הבנוי

1.5.3 רשויות מקומיות בתכנית והתייחסות לתחום הרשות, נפה

עילבון - חלק מתחום הרשות: עילבון

נפה יזרעאל

1.5.4 כתובות שבהן חלה התכנית

שכונה שכונה מערבית

1.5.5 גושים וחלקות בתכנית

מספר גוש	סוג גוש	חלק / כל הגוש	מספרי חלקות בשלמותן	מספרי חלקות בחלקן
15408	מוסדר	חלק	70	128, 136, 151

הכל על-פי הגבולות המסומנים בתשריט בקו הכחול.

1.5.6 גושים ישנים

לא רלוונטי

1.5.7 מגרשים / תאי שטח מתכניות קודמות שלא נרשמו כחלקות

לא רלוונטי

1.5.8 מרחבי תכנון גובלים בתכנית

לא רלוונטי

תכנון זמין
מונה הדפסה 17תכנון זמין
מונה הדפסה 17תכנון זמין
מונה הדפסה 17

1.6 יחס בין התכנית לבין תכניות מאושרות קודמות

תאריך	מס' עמוד בילקוט פרסומים	מספר ילקוט פרסומים	הערה ליחס	סוג יחס	מספר תכנית מאושרת
01/05/1996	3105	4405	תכנית זו משנה רק את המפורט בתכנית זו וכל יתר הוראות תכנית ג/ 5516 ממשיכות לחול.	שינוי	ג/ 5516
10/08/1998	4693	4669	תכנית זו אינה פוגעת בהוראות תכנית ג/ 9812. הוראות תכנית ג/ 9812 תחולנה על תכנית זו.	כפיפות	ג/ 9812



1.7 מסמכי התכנית

סוג המסמך	תחולה	קנה מידה	מספר עמודים / גליון	תאריך עריכה	עורך המסמך	תאריך יצירה	תיאור המסמך	נכלל בהוראות התכנית
הוראות התכנית	מחייב				אחמד זועבי			כן
תשריט מצב מוצע	מחייב	1: 250	1		אחמד זועבי		תשריט מצב מוצע	לא
בינוי	מנחה	1: 250	1	20/01/2018	אחמד זועבי	20/01/2018		לא
מצב מאושר	רקע	1: 250	1	31/01/2018	אחמד זועבי	31/01/2018		לא

כל מסמכי התכנית מהווים חלק בלתי נפרד ממנה, משלימים זה את זה ויקראו כמקשה אחת. במקרה של סתירה בין המסמכים המחייבים לבין המנחים יגברו המסמכים המחייבים. במקרה של סתירה בין המסמכים המחייבים לבין עצמם תגברנה ההוראות על התשריטים



1.8 בעלי עניין/ בעלי זכויות בקרקע / עורך התכנית ובעלי מקצוע**1.8.1 מגיש התכנית**

מקצוע/ תואר	סוג	שם	מספר רשיון	שם תאגיד	ישוב	רחוב	בית	טלפון	פקס	דוא"ל
	רשות מקומית	רשות מקומית		מועצה מקומית עילבון	עילבון	(1)		04-6786407	04-6785550	gr_mattar@ hotmail.co m

הערה למגיש התכנית:

(1) כתובת: ת.ד. 1 עילבון.

1.8.2 יזם

סוג	שם	מספר רשיון	שם תאגיד	ישוב	רחוב	בית	טלפון	פקס	דוא"ל
רשות מקומית	רשות מקומית		מועצה מקומית עילבון	עילבון	(1)		04-6786407	04-6785550	gr_mattar@hot mail. com

(1) כתובת: ת.ד. 1 עילבון.

1.8.3 בעלי עניין בקרקע

סוג	תיאור	שם	מספר רשיון	שם תאגיד	ישוב	רחוב	בית	טלפון	פקס	דוא"ל
בבעלות רשות מקומית				מועצה מקומית עילבון	עילבון	(1)		04-6786407	04-6785550	gr_mattar@hot mail. com

(1) כתובת: ת.ד. 1 עילבון.

1.8.4 עורך התכנית ובעלי מקצוע

מקצוע/ תואר	סוג	שם	מספר רשיון	שם תאגיד	ישוב	רחוב	בית	טלפון	פקס	דוא"ל
	עורך ראשי	אחמד זועבי	112197	אדריכל אחמד זועבי	סולם	סולם	410	04-6598528		zoube@beze qint.net

מקצוע/ תואר	סוג	שם	מספר רשיון	שם תאגיד	ישוב	רחוב	בית	טלפון	פקס	דוא"ל
	מודד	ג'אודת דלאשה	953		בועיינה- נוג'יידאת	(1)		04-6670574	04-6760574	

(1) כתובת : כפר בועיינה 16924.



תכנון זמין
מונה הדפסה 17



תכנון זמין
מונה הדפסה 17

1.9 הגדרות בתכנית

לא רלוונטי



תכנון זמין
מונה הדפסה 17

כל מונח אשר לא הוגדר בתכנית זו, תהיה נודעת לו המשמעות הנתונה לו בחוק התכנון והבניה התשכ"ה – 1965 (להלן "החוק") או בתקנות שהותקנו מכוחו, וזאת בהיעדר כוונה אחרת משתמעת.

2. מטרת התכנית ועיקרי הוראותיה

2.1 מטרת התכנית

שינוי יעוד שטח פרטי פתוח למגורים וקביעת זכויות בנייה

2.2 עיקרי הוראות התכנית

שינוי ייעוד שטח פרטי פתוח למגורים

קביעת הוראות וזכויות בניה



תכנון זמין
מונה הדפסה 17

3. טבלת יעודי קרקע ותאי שטח בתכנית

3.1 טבלת יעודי קרקע ותאי שטח בתכנית

יעוד	תאי שטח
דרך מאושרת	40
דרך משולבת	20
מגורים ב'	10
שטח ציבורי פתוח	30

3.2 טבלת שטחים



תכנון זמין
מונה הדפסה 17

מצב מאושר


יעוד	מ"ר	אחוזים
דרך מאושרת	169.09	11.74
דרך משולבת	529	36.72
מגורים ב	27.09	1.88
שטח פרטי פתוח	685.66	47.59
שטח ציבורי פתוח	30	2.08
סה"כ	1,440.84	100

מצב מוצע

יעוד	מ"ר מחושב	אחוזים מחושב
דרך מאושרת	169.09	11.74

מצב מוצע

אחוזים מחושב	מ"ר מחושב	יעוד
32.35	466.1	דרך משולבת
47.59	685.66	מגורים ב'
8.33	119.98	שטח ציבורי פתוח
100	1,440.84	סה"כ



תכנון זמין
מונה הדפסה 17




תכנון זמין
מונה הדפסה 17



תכנון זמין
מונה הדפסה 17

4. יעודי קרקע ושימושים

4.1	מגורים ב'
4.1.1	שימושים
	בשטח זה תותר בניית דירות מגורים משרדים לבעלי מקצוע חופשיים מרפאות עצמאיות
4.1.2	הוראות
4.2	שטח ציבורי פתוח
4.2.1	שימושים
	שטח זה ישמש לכיכרות, גנים ציבוריים, נטיעות ומתקני משחק לילדים
4.2.2	הוראות
4.3	דרך מאושרת
4.3.1	שימושים
	תשמש למעבר כלי רכב והולכי רגל, תשתיות תת קרקעיות ומתקני דרך. לא תאושר כל בניה בשטח זה
4.3.2	הוראות
4.4	דרך משולבת
4.4.1	שימושים
	תשמש למעבר כלי רכב ולהולכי רגל
4.4.2	הוראות



תכנון זמין
מונה הדפסה 17



תכנון זמין
מונה הדפסה 17



תכנון זמין
מונה הדפסה 17

5. טבלת זכויות והוראות בניה - מצב מוצע - חלק א'

קו בנין (מטר)	מספר קומות		גובה מבנה- מעל הכניסה הקובעת (מטר)	צפיפות יח"ד לדונם	מספר יח"ד	תכסית (% מתא שטח)	אחוזי בניה כוללים (%)	שטחי בניה (% מתא שטח)				גודל מגרש (מ"ר)	תאי שטח	שימוש	יעוד		
								מתחת לכניסה הקובעת		מעל הכניסה הקובעת						גודל מגרש מזערי	
								שרות	עיקרי	שרות	עיקרי						
צידי- שמאלי	צידי- ימני	מתחת לכניסה הקובעת	מעל הכניסה הקובעת	15	7.29	5	50	200	סה"כ שטחי בניה	10	40	20	130	685	10	מגורים	מגורים ב'
2	2	2	3						200								



תכנון זמין
מונה הדפסה 17



תכנון זמין
מונה הדפסה 17

5. טבלת זכויות והוראות בניה - מצב מוצע - חלק ב'

קו בנין (מטר)		תאי שטח	שימוש	יעוד
קדמי	אחורי			
2	2	10	מגורים	מגורים ב'

האמור בטבלה זו גובר, במקרה של סתירה, על הוראות כלליות אחרות, בין בהוראות התכנית ובין בתשריט המצב המוצע.
 גם בטבלה עצמה גוברת הוראה מפורטת על הוראה כללית
 שטחי הבניה המפורטים בטבלה שלעיל כוללים את כל שטחי הבניה המירביים בתכנית זו



תכנון זמין
מונה הדפסה 17



תכנון זמין
מונה הדפסה 17

6. הוראות נוספות**6.1 עיצוב אדריכלי**

לבקשה להיתר בניה תצורף תכנית לעיצוב אדריכלי בקני"מ 1:500, שתכלול הוראות מפורטות בדבר: מפלסים, חזיתות, פתחים, חומרי בנין וחומרי גמר, פיתוח שטח, גמר זמני, פרטים אופייניים בקני"מ מתאים וכו', כולל שלבים מינימאליים לבניית המבנים? לאשור ועדה המקומית.

6.2 עתיקות

כל עבודה בתחום שטח המוגדר כעתיקות, תתואם ותבוצע רק לאחר קבלת אישור מנהל רשות העתיקות כמתחייב ובכפוף להוראות חוק העתיקות התשל"ח 1978. במידה ויידרש על ידי רשות העתיקות ביצוע של פעולות מקדימות (פיקוח, חיתוכי בדיקה, חפירת בדיקה/חפירת הצלה מדגמית, חפירת הצלה) יבצען היזם על פי תנאי רשות העתיקות. במידה ויתגלו עתיקות המצדיקות שימור בהתאם לחוק העתיקות התשל"ח 1978 וחוק רשות העתיקות התשמ"ט 1989, ייעשו על ידי היזם ועל חשבונו כל הפעולות המתבקשות מהצורך לשמר את העתיקות. היה והעתיקות יצריכו שינוי בתכנית הבנייה, תהיה הועדה המקומית רשאית להתיר שינויים בתכניות הבנייה ובלבד שלא יתווספו עקב שינויים אלה זכויות בנייה או תוספות שמשמעותן פגיעה בקרקע. אין רשות העתיקות מתחייבת לאשר בנייה בשטח או בחלקו גם לאחר בדיקה/חפירה, זאת במידה ובשטח יתגלו עתיקות ייחודיות ולא ייראו את התכניות כמקנות זכויות בנייה בשטח שהינו אתר עתיקות מוכרז.

6.3 חניה

החניה תהיה בתחום המגרש בהתאם להוראות תקנות התכנון והבניה (התקנת מקומות חניה תשמ"ג 1983), או לתקנות התקפות במועד הוצאת ההיתר, אך לא פחות מהמוצע במסמכי התכנית. תנאי למתן היתר בניה הבטחת מקומות חניה כנדרש בתקנות

6.4 חלוקה ו/ או רישום

תנאי למתן היתרי בניה מכח תכנית הינו הסדרת נושא איחוד וחלוקה כנדרש בחוק התו"ב 1965. רישום: בהתאם להוראות סעיף 125 לחוק התכנון והבניה התשכ"ה 1965.

6.5 חשמל

א. תנאי למתן היתר בניה יהיה- תיאום עם חברת חשמל בדבר תכנון והקמת חדר שנאים ו/ או חדר מיתוג, פרטי קווי חשמל עיליים ותת קרקעיים, הנחיות לגבי מרחקי בניה ומגבלות שימוש מקווי חשמל עיליים ותת קרקעיים קיימים ומתוכננים.
 ב. תחנות השנאה
 1. מיקום תחנות ההשנאה יעשה בתיאום עם חברת חשמל.
 2. בתכנון לאזור מגורים חדש ימוקמו תחנות ההשנאה, ככל האפשר, בשטחים ציבוריים או המיועדים למתקנים הנדסיים.
 3. על אף האמור בסעיף ב'1 ניתן יהיה בשל אילוצים טכניים או תכנוניים למקם את תחנות ההשנאה במרווחים שבין קווי בנין לגבול מגרש, או על עמודי חשמל או משולב במבני המגורים.

6.5

חשמל

ג. איסור בנייה בקרבת מתקני חשמל
לא יינתן היתר בניה בנייה לשימושים כגון מגורים, מסחר, תעשייה ומלאכה, תיירות ומבני ציבור בקרבת מתקני חשמל קיימים או מאושרים, אלא במרחקים המפורטים מטה:

מהתיל הקיצוני/מהכבל/מהמתקן מציר הקו

קו חשמל מתח נמוך ? תיל חשוף 3.0 מ'
קו חשמל מתח נמוך ? תיל מבודד 2.0 מ'
קו חשמל מתח גבוה עד 33 ק"ו :תיל חשוף או מצופה 5.0 מ'
קו חשמל מתח גבוה עד 33 ק"ו :כבל אווירי מבודד (כא"מ) 2.0 מ'
קו חשמל מתח עליון 110 - 160 ק"ו 20.0 מ'
קו חשמל מתח על-עליון 400 ק"ו 35.0 מ'
כבלי חשמל מתח נמוך 0.5 מ'
כבלי חשמל מתח גבוה 3 מ'
כבלי חשמל מתח עליון בתיאום עם חברת חשמל
ארון רשת 1 מ'
שנאי על עמוד 3 מ'

על אף האמור לעיל תתאפשר הקמתם של מבנים ו/או מתקני חשמל במרחקים הקטנים מהנקוב לעיל ובלבד שבוצע תיאום עם חברת חשמל לגבי מרחקי בטיחות מפני התחשמלות ובכפוף לכל דין.

להקמת מבני תשתית יעשה תיאום פרטני בין בעל התשתית לבין חברת החשמל.
בתוכנית מתאר המתירה הקמתם של מבנים המכילים חומרים מסוכנים המועדים לדליקה או לפיצוץ תיכלל הוראה הקובעת כי לא יינתן היתר בנייה אלא במרחקי בטיחות שייקבעו בתכנית המתאר בתיאום עם חברת החשמל.

לפני תחילת ביצוע עבודות חפירה או בניה יבדוק המבצע את קיומם האפשרי של כבלי חשמל. אין לחפור או לבצע עבודות בנייה כלשהי מעל ובקרבת של פחות מ-3 מטרים מכבלי חשמל אלא לאחר קבלת אישור מחברת החשמל.

לא יינתן היתר לחפירה, חציבה או כרייה במרחק הקטן מ-10 מ' מהמסד של עמוד חשמל במתח עליון/על עליון או 3 מ' מהמסד של עמוד חשמל במתח גבוה/נמוך ולא תבוצע פעולה כזו, אלא לאחר שניתנה לחברה הזדמנות לחוות דעה על ההיתר המבוקש או הפעולה אותה עומדים לבצע לפי העניין.

על אף האמור לעיל, בתחום תכנית מתאר הקובעת רצועה למעבר קווי חשמל ראשיים-קווי מתח על ועל עליון יחולו הוראות תכנית מתאר עבורם.

על אף האמור בכל תכנית, כל בניה או שימוש מבוקשים בקרבת מתקני חשמל יותרו בכפוף למגבלות הקבועות בסעיף זה.
(לפי דרישות חוק החשמל וחוק הקרינה (תנאי היתרי קרינה) הבלתי מייננת 2006)

6.6

ניקוז

תנאי לקבלת היתר בניה, הבטחת ניקוז כל השטח בתחום התוכנית, באישור מהנדס הועדה המקומית ובאישור רשות הניקוז האזורית.

6.7

ביוב

תנאי לקבלת היתר בניה, חיבור למערכת הביוב של הישוב, באישור מהנדס הועדה המקומית ובהתאם לתכנית ביוב מאושרת ע"י משרד הבריאות והגורמים המוסמכים לכך.

6.8	ניהול מי נגר
	<p>1. באזור א'1, כמסומן במפה מס' 2, תקבע התוכנית הוראות להעברת מי הנגר העילי מתחומי המגרשים והמבננים לשטחים ציבוריים פתוחים או למתקני החדרה סמוכים לצרכי השהייה, החדרה והעשרת מי תהום.</p> <p>2. תכנון שטחים ציבוריים פתוחים, לרבות שטחים מיוערים, בתחום התכנית, בכל האזורים, יבטיח, בין השאר, קליטה, השהייה והחדרה של מי נגר עילי באמצעות שטחי חלחול ישירים, או מתקני החדרה. השטחים הקולטים את מי הנגר העילי בתחום שטחים ציבוריים פתוחים יהיו נמוכים מסביבתם. כל זאת ללא פגיעה בתפקוד ובשימושים של שטחים אלא כשטחים ציבוריים פתוחים.</p>

6.9	סידורים לאנשים עם מוגבלויות
	קבלת היתר למבנה ציבורי, לאחר הבטחת סידורים לנכים לשביעות רצון מהנדס הוועדה המקומית ועל פי תקנון חוק התכנון והבנייה.

6.10	פסולת בניין
	<p>היתר בניה יינתן לאחר התחיבות יזם לפינוי פסולת בניה ועודפי עפר לאתר מוסדר ומאושר בלבד.</p> <p>תנאי למתן טופס 4 יהיה אישור מנהלת אתר מורשה על פינוי פסולת בנייה ו עודפי עפר לשטחה.</p> <p>הרשות המקומית תהיה רשאית לקבוע ולהגדיר שטחים לאחסנת ביניים וגריסה, של עודפי חפירה ופסולת בנין, בהתאם לשלבי האכלוס ופיתוח השטחים, בכפוף לאישור הוועדה המקומית לתכנון ואיגוד ערים להגנת הסביבה.</p> <p>גבולות הישוב הפונים לשטחים פתוחים רגישים מחוץ לגבולה תכנית, יגודרו בזמן העבודות עד לגמר העבודות במתחם הגובל בשטחים פתוחים, למניעת שפיכת עודפי חפירה ופסולת בנין.</p>

6.11	פיקוד העורף
	תנאי למתן היתר בניה יהיה אישור פיקוד העורף לפתרונות המיגון במגרש. לא יוצא היתר בניה למבנה בשטח התכנית אלא אם כלול בו מקלט או ממ"ד בהתאם לתקנון ההתגוננות האזרחית.

6.12	שרותי כבאות
	קבלת התחיבות ממבקשי היתר הבניה לביצוע דרישות שרות הכבאות ולשביעות רצונם, תהווה תנאי להוצאת היתר בניה.

6.13	היטל השבחה
	היטל השבחה יוטל ויגבה על פי הוראות התוספת השלישית לחוק התכנון והבניה.

6.14	הפקעות לצרכי ציבור
	ניתן להפקיע מקרקעין המיועדים לצורכי ציבור ככל שלא יחכרו בכפוף לכל דין.

7	ביצוע התכנית
----------	---------------------

7.1	שלבי ביצוע
------------	-------------------

7.2	מימוש התכנית
------------	---------------------



תכנון זמין
מונה הדפסה 17



תכנון זמין
מונה הדפסה 17



תכנון זמין
מונה הדפסה 17