


הוראות התכנית

תכנית מס' 216-0410183

ג/22969 - הגדרה של זכויות בניה על פי המצב הקיים בסביבה



מחוז
מרחב תכנון מקומי
סוג תכנית
צפון
צפת
תכנית מתאר מקומית

אישורים



ניתן לצפות במסמכי התכנית ובהחלטות בעניינה באתר תכנון זמין :

<http://mavat.moin.gov.il/MavatPS/Forms/SV3.aspx?ABC>

דברי הסבר לתכנית

המגרש נמצא באזור העיר העתיקה על פי תכנית מתאר ג/552 אשר לא ניתן להוציא היתרים לכוחה. תכנית מתאר ג/12617 לא מגדירה זכויות בניה על כן תכנית זו באה להסדיר את המצב הקיים בשטח. באזור התכנית ובסביבה כולה קיימים מבני מגורים עתיקים בני יותר ממאה שנים. הבניה ברובה בת שתי קומות ויותר, על גבי מגרשים קטנים. המבנים צמודים זה לזה, בקווי בניין 0 עם חצרות פנימיות קטנות.



תכנון זמין
מונה הדפסה 13



תכנון זמין
מונה הדפסה 13



תכנון זמין
מונה הדפסה 13

דף ההסבר מהווה רקע לתכנית ואינו חלק ממסמכיה הסטטוטוריים.

1. זיהוי וסיווג התכנית

שם התכנית 1.1 שם התכנית ומספר התכנית

שם התכנית ג/22969 - הגדרה של זכויות בניה על פי המצב הקיים בסביבה

מספר התכנית 216-0410183

שטח התכנית 1.2 0.459 דונם

סיווג התכנית 1.4 סוג התכנית תכנית מתאר מקומית

האם מכילה הוראות של תכנית מפורטת כן

ועדת התכנון המוסמכת להפקיד את התכנית מחוזית

לפי סעיף בחוק ל"ר

היתרים או הרשאות תכנית שמכוחה ניתן להוציא היתרים או הרשאות

סוג איחוד וחלוקה ללא איחוד וחלוקה

האם כוללת הוראות לענין תכנון תלת מימדי לא



1.5 מקום התכנית

1.5.1 נתונים כלליים

מרחב תכנון מקומי	צפת
קואורדינאטה X	246533
קואורדינאטה Y	763404

1.5.2 תיאור מקום

צפת, מרכז העיר, עיר העתיקה סמטת איסקוב ליאון.

1.5.3 רשויות מקומיות בתכנית והתייחסות לתחום הרשות, נפה

צפת - חלק מתחום הרשות: צפת

נפה צפת

1.5.4 כתובות שבהן חלה התכנית

ישוב	רחוב	מספר בית	כניסה
צפת	איסקוב ליאון		

שכונה עיר עתיקה

1.5.5 גושים וחלקות בתכנית

לא הוזנו גושים וחלקות לתכנית

1.5.6 גושים ישנים

לא רלוונטי

1.5.7 מגרשים / תאי שטח מתכניות קודמות שלא נרשמו כחלקות

לא רלוונטי

1.5.8 מרחבי תכנון גובלים בתכנית

צפת



תכנון זמין
מונה הדפסה 13




תכנון זמין
מונה הדפסה 13



תכנון זמין
מונה הדפסה 13

1.6 יחס בין התכנית לבין תכניות מאושרות קודמות

תאריך	מס' עמוד בילקוט פרסומים	מספר ילקוט פרסומים	הערה ליחס	סוג יחס	מספר תכנית מאושרת
28/01/2014	3470	6745	תכנית זו אינה פוגעת בהוראות תכנית ג/ 12617. הוראות תכנית ג/ 12617 תחולנה על תכנית זו.	כפיפות	ג/ 12617
13/05/1982	1709	2812	תכנית זו משנה רק את המפורט בתכנית זו וכל יתר הוראות תכנית ג/ 552 ממשיכות לחול.	שינוי	ג/ 552



1.7 מסמכי התכנית

נכלל בהוראות התכנית	תיאור המסמך	תאריך יצירה	עורך המסמך	תאריך עריכה	מספר עמודים / גליון	קנה מידה	תחולה	סוג המסמך
כן			אלינה אלדר				מחייב	הוראות התכנית
לא	תשריט מצב מוצע		אלינה אלדר		1	1: 250	מחייב	תשריט מצב מוצע
לא		06/11/2017	אלינה אלדר	02/11/2017	1	1: 250	רקע	מצב מאושר



תכנון זמין
מונה הדפסה 13

כל מסמכי התכנית מהווים חלק בלתי נפרד ממנה, משלימים זה את זה ויקראו כמקשה אחת. במקרה של סתירה בין המסמכים המחייבים לבין המנחים יגברו המסמכים המחייבים. במקרה של סתירה בין המסמכים המחייבים לבין עצמם תגברנה ההוראות על התשריטים



תכנון זמין
מונה הדפסה 13

1.8 בעלי עניין/ בעלי זכויות בקרקע /עורך התכנית ובעלי מקצוע

1.8.1 מגיש התכנית

מקצוע/ תואר	סוג	שם	מספר רשיון	שם תאגיד	ישוב	רחוב	בית	טלפון	פקס	דוא"ל
	פרטי	עמיר במ			רעננה	אח"י דקר	42	054-3114668		amirbem@gmail.com
	פרטי	ישעיהו לבון			צורית	(1)		052-8338185		ishay.lavon.zurit@gmail.com
	פרטי	כהנא מירב לבון			צורית	(1)		052-8338185		ishay.lavon.zurit@gmail.com
	פרטי	ניקול חוה נתן במ			רעננה	אח"י דקר	42	054-3114668		amirbem@gmail.com

הערה למגיש התכנית:

(1) כתובת: ד.ג. משגב 20104.

1.8.2 יזם

סוג	שם	מספר רשיון	שם תאגיד	ישוב	רחוב	בית	טלפון	פקס	דוא"ל
פרטי	עמיר במ			רעננה	אח"י דקר	42	054-3114668		amirbem@gmail.com
פרטי	ישעיהו לבון			צורית	(1)		052-8338185		ishay.lavon.zurit@gmail.com
פרטי	כהנא מירב לבון			צורית	(1)		052-8338185		ishay.lavon.zurit@gmail.com
פרטי	ניקול חוה נתן במ			רעננה	אח"י דקר	42	054-3114668		amirbem@gmail.com

(1) כתובת: ד.ג. משגב 20104.

1.8.3 בעלי עניין בקרקע

1.8.4 עורך התכנית ובעלי מקצוע

מקצוע/ תואר	סוג	שם	מספר רשיון	שם תאגיד	ישוב	רחוב	בית	טלפון	פקס	דוא"ל
	עורך ראשי	אלינה אלדר	9681681	א. אדריכלים	כרמיאל	מגידו	5	04-6860766	050-8964590	alina@adrichalim.com
	מודד	יובל סטרולוביץ	1037		צפת	נווה אורנים	17	04-6924915	04-6924915	yst.survey@gmail.com



מכון זמין
מורה הדפסה 13



מכון זמין
מונה הדפסה 13

1.9 הגדרות בתכנית

לא רלוונטי



מנהל תכנון זמין
מונה הדפסה 13

כל מונח אשר לא הוגדר בתכנית זו, תהיה נודעת לו המשמעות הנתונה לו בחוק התכנון והבניה התשכ"ה – 1965 (להלן "החוק") או בתקנות שהותקנו מכוחו, וזאת בהיעדר כוונה אחרת משתמעת.

2. מטרת התכנית ועיקרי הוראותיה

2.1 מטרת התכנית

הגדרת זכויות בניה לפי מצב קיים בסביבה

2.2 עיקרי הוראות התכנית

קביעת זכויות בניה

קביעת קווי בניין

הסדרת מגרשים לפי בניה קיימת



מנהל תכנון זמין
מונה הדפסה 13

3. טבלת יעודי קרקע ותאי שטח בתכנית

3.1 טבלת יעודי קרקע ותאי שטח בתכנית

יעוד	תאי שטח	
מגורים ב'	87,86	
סימון בתשריט	יעוד	תאי שטח כפופים
בלוק עץ/עצים לשימור	מגורים ב'	86


3.2 טבלת שטחים

מצב מאושר

יעוד	מ"ר	אחוזים
שטח העיר ההיסטורית	459	100
סה"כ	459	100

מצב מוצע

יעוד	מ"ר מחושב	אחוזים מחושב
מגורים ב'	459.5	100
סה"כ	459.5	100



מנהל תכנון זמין
מונה הדפסה 13

4. יעודי קרקע ושימושים

4.1	מגורים ב'
4.1.1	שימושים מגורים עבור בית מגורים צמוד קרקע.
4.1.2	הוראות אדריכלות
א	בית מגורים צמוד קרקע, כולל מחסנים דירתיים ומחסני גינה, ברכות שחיה פרטיות, פיתוח ומעבר תשתיות נדרשות.



5. טבלת זכויות והוראות בניה - מצב מוצע - חלק א'

קו בנין (מטר)	מספר קומות				גובה מבנה- מעל הכניסה הקובעת (מטר)	מספר יח"ד	תכסית (% מתא שטח)	אחוזי בניה כוללים (%)	שטחי בניה (מ"ר)				גודל מגרש (מ"ר)	תאי שטח	שימוש	יעוד		
	אחורי	צידי- שמאלי	צידי- ימני	מתחת לכניסה הקובעת					מעל הכניסה הקובעת	מתחת לכניסה הקובעת		מעל הכניסה הקובעת					גודל מגרש כללי	
										שרות	עיקרי	שרות						עיקרי
(2)	(2)	(2)	(1) 1	2	9	2	80	150	441		35.28	29.4	376.32	294	86	מגורים ב'	מגורים ב'	
(2)	(2)	(2)	(1) 1	2	9	2	80	150	247.5		19.8	16.5	211.2	165	87	מגורים ב'	מגורים ב'	



5. טבלת זכויות והוראות בניה - מצב מוצע - חלק ב'

קו בנין (מטר)	תאי שטח	שימוש	יעוד
קדמי (2)	86	מגורים ב'	מגורים ב'
(2)	87	מגורים ב'	מגורים ב'

האמור בטבלה זו גובר, במקרה של סתירה, על הוראות כלליות אחרות, בין בהוראות התכנית ובין בתשריט המצב המוצע.
גם בטבלה עצמה גוברת הוראה מפורטת על הוראה כללית

שטחי הבניה המפורטים בטבלה שלעיל כוללים את כל שטחי הבניה המירביים בתכנית זו

הערה ברמת הטבלה:

הועדה המקומית רשאית לאשר העברת זכויות הבניה ממעל לכניסה הקובעת אל מתחת אליה ובלבד שסה"כ זכויות הבניה לא ישונו ללא הקלה.
קווי בניין לפי תשריט למעט מדרגות גישה לקומות עליונות ולגגות.

הערות לטבלת זכויות והוראות בניה – מצב מוצע:

(1) המפלס הנמוך מהרחוב הצמוד..

(2) לפי תשריט.



תכנון זמין
מונה הדפסה 13



תכנון זמין
מונה הדפסה 13

6. הוראות נוספות

6.1	עתיקות	<p>כל עבודה בתחום שטח המוגדר כעתיקות, תתואם ותבוצע רק לאחר קבלת אישור מנהל רשות העתיקות כמתחייב ובכפוף להוראות חוק העתיקות התשל"ח 1978.</p> <p>במידה ויידרש על ידי רשות העתיקות ביצוע של פעולות מקדימות (פיקוח, חיתוכי בדיקה, חפירת בדיקה/חפירת הצלה מדגמית, חפירת הצלה) יבצען היזם על פי תנאי רשות העתיקות.</p> <p>במידה ויתגלו עתיקות המצדיקות שימור בהתאם לחוק העתיקות התשל"ח 1978 וחוק רשות העתיקות התשמ"ט 1989, ייעשו על ידי היזם ועל חשבונו כל הפעולות המתבקשות מהצורך לשמר את העתיקות.</p> <p>היה והעתיקות יצריכו שינוי בתכנית הבנייה, תהיה הועדה המקומית רשאית להתיר שינויים בתכניות הבנייה ובלבד שלא יתווספו עקב שינויים אלה זכויות בנייה או תוספות שמשמעותן פגיעה בקרקע.</p> <p>אין רשות העתיקות מתחייבת לאשר בנייה בשטח או בחלקו גם לאחר בדיקה/חפירה, זאת במידה ובשטח יתגלו עתיקות ייחודיות ולא ייראו את התכניות כמקנות זכויות בנייה בשטח שהינו אתר עתיקות מוכרז.</p>
6.2	חניה	<p>אין נגישות ברכב למגרשי המגורים. החנייה תהיה בחניונים ציבוריים.</p>
6.3	חלוקה ו/או רישום	<p>לאחר הסדרת הגוש ורישומו, תנאי להוצאת היתר בניה יהיה אישור תסריט איחוד ו/או חלוקה על ידי הועדה המקומית בהתאם להוראות פרק ד' לחוק התו"ב 1965. רישום החלוקה ייעשה על פי הוראות החוק.</p>
6.4	חשמל	<p>א. תנאי למתן היתר בניה יהיה תיאום עם חברת החשמל בדבר תכנון והקמת חדר שנאים ו/או חדר מיתוג, פרטי קווי חשמל עיליים ותת קרקעיים, והנחיות לגבי מרחקי בניה ומגבלות שימוש מקווי חשמל עיליים ותת קרקעיים קיימים ומתוכננים.</p> <p>ב. תחנת השנאה</p> <ol style="list-style-type: none"> 1. מיקום תחנות ההשנאה ייעשה בתאום עם חברת החשמל. 2. בתכנון לאזור מגורים חדש ימוקמו תחנות ההשנאה, ככל האפשר, בשטחים ציבוריים או המיועדים למתקנים הנדסיים. 3. על אף האמור בסעי' ב' 1 ניתן יהיה בשל אילוצים טכניים או תכנוניים למקם את תחנות ההשנאה במרווחים שבין קווי בניין לגבול מגרש, או על עמודי חשמל או משולב במבני המגורים. <p>ג. איסור בניה בקרבת מתקני חשמל</p> <p>לא יינתן היתר בניה לשימושים כגון מגורים, מסחר, תעשייה ומלאכה, תיירות ומבני ציבור, בקרבת מתקני חשמל קיימים או מאושרים, אלא במרחקים המפורטים להלן:</p> <p>מציר הקו מתיל קיצוני/ מהכבל/מהמתקן</p> <ol style="list-style-type: none"> א. קו חשמל מתח נמוך - תיל חשוף - 3 מ' ב. קו חשמל מתח נמוך - תיל מבודד - 2 מ' ג. קו חשמל מתח גבוה עד 33 ק"ו - תיל חשוף או מצופה - 5 מ' ד. קו חשמל מתח גבוה עד 33 ק"ו - כבל אווירי מבודד (כא"מ) - 2 מ' ה. קו חשמל מתח עליון 110-160 ק"ו - 20 מ'

<p>6.4</p>	<p>חשמל</p>
<p>ו. קו חשמל מתח על-עליון 400 ק"ו - 35 מ' ז. כבלי חשמל מתח נמוך - 0.5 מ' ח. כבלי חשמל מתח גבוה - 3 מ' ט. כבלי חשמל מתח עליון בתאום עם חברת החשמל י. ארון רשת - 1 מ' יא. שנאי על עמוד - 3 מ'</p> <p>על אף האמור לעיל תתאפשר הקמתם של מבנים ואו מתקני חשמל במרחקים הקטנים מהנקוב לעיל ובלבד שבוצע תאום עם חברת החשמל לגבי מרחקי בטיחות מפני התחשמלות ובכפוף לכל דין.</p> <p>להקמת מבני תשתית ייעשה תאום פרטני בין בעל התשתית לבין חברת חשמל.</p> <p>בתכנית מתאר המתירה הקמתם של מבנים המכילים חומרים מסוכנים המועדים לדליקה או פיצוץ לא יינתן היתר בנייה אלא במרחקי בטיחות שייקבעו בתאום עם חברת החשמל.</p> <p>לפני תחילת ביצוע עבודות חפירה או בניה יבדוק המבצע את קיומם האפשרי של כבלי חשמל. אין לחפור או לבצע עבודות בנייה כלשהי מעל ובקירבה של פחות מ-3 מטרים מכבלי חשמל אלא לאחר קבלת אישור מחברת החשמל.</p> <p>לא יינתן היתר לחפירה, חציבה או כריה במרחק הקטן מ-10 מ' מהמסד של עמוד חשמל במתח עליון/על עליון או 3 מ' מהמסד של עמוד חשמל במתח גבוה/נמוך ולא תבוצע פעולה כזו, אלא לאחר שניתנה לחברה הזדמנות לחוות דעה על ההיתר המבוקש או הפעולה אותה עומדים לבצע לפי העניין. על אף האמור לעיל, בתחום תכנית מתאר הקובעת רצועה למעבר קווי חשמל ראשיים - קווי מתח על ועל עליון יחולו הוראות תכנית מתאר עבורם. על אף האמור בכל תכנית, כל בניה או שימוש מבוקשים בקרבת מתקני חשמל יותרו בכפוף למגבלות הקבועות בסעיף זה.</p>	
<p>6.5</p>	<p>ביוב, ניקוז, מים, תברואה</p>
<p>א. אספקת מים תהיה מרשת המים המקומית. החיבור לרשת יהיה בתאום ובאישור משרד הבריאות ובאישור מהנדס הועדה המקומית.</p> <p>ב. תנאי לקבלת היתר בניה, הבטחת ניקוז כל השטח בתחום התוכנית ובאישור מהנדס הועדה מקומית לפי תוכנית כוללת המאושרת ע"י רשות הניקוז האזורית.</p> <p>ג. ביצוע התשתיות (מים וביוב): יבוצעו עפ"י תכנית מאושרת ע"י משרד הבריאות.</p> <p>ד. סידורי סילוק אשפה יהיו לפי הוראות הרשות המקומית. לא יינתן היתר בניה בשטח תוכנית אלא לאחר שיובטח מקום לפחי אשפה בשטח המגרש ויסומן בהיתר הבניה.</p> <p>ה. לא יינתן היתר בניה אלא לאחר התחייבות היזם לפינוי פסולת הבניה ופינוי עודפי עפר לאתר מוסדר.</p>	
<p>6.6</p>	<p>חיזוק מבנים, תמא/ 38</p>
<p>1. היתר לתוספות בניה למבנה קיים אשר נבנה שלא בהתאם לתקן ישראלי ת"י 413, יותנה בחיזוק המבנה כולו ביחד עם תוספת, בפני רעידות אדמה, על פי דרישות ת"י 413, ומילוי אחר התנאים הבאים:</p> <p>א. הגשת חו"ד המתבססת על אבחון על-פי תקן ישראל ת"י 2413 (הנחיות לעריכת עמידות מבנים קיימים ברעידות אדמה ולחיזוקם) בדבר הצורך בחיזוק המבנה הקיים בפני רעידות אדמה.</p> <p>ב. על בקשה להיתר כאמור יחולו הוראות נוהל ביצוע בקרה הנדסית על בקשה להיתר הכוללת חיזוק מבנים בפני רעידות אדמה מכוח תמ"א 38 (נספח א' לחוזר מנכ"ל משרד הפנים "עידוד חיזוק מבנים מפני רעידות אדמה על פי תמ"א 38 ואמצעים נוספים" מיום 23 ביוני 2008).</p>	



6.6 חיזוק מבנים, תמ"א / 38	6.6
<p>2. היתר לשינוי יעוד או שימוש במבנים קיימים, יותנה בהתאמת השימוש המוצע במבנה לדרישות העמידות לכוחות סיסמיים כפי שנקבע בתקן ישראלי ת"י 413 בהתאם ליעודו החדש של המבנה.</p> <p>3. זכויות הבנייה הנוספות שהוענקו בתא שטח X לצורך חיזוק כנגד רעידות אדמה מותנות בביצוע חיזוק בפועל בתוך Y חודשים, ומילוי אחר התנאים הבאים:</p> <p>א. הגשת חו"ד המתבססת על אבחון על-פי תקן ישראל ת"י 2413 (הנחיות לעריכת עמידות מבנים קיימים ברעידות אדמה ולחיזוקם) בדבר הצורך בחיזוק המבנה הקיים בפני רעידות אדמה.</p> <p>ב. על בקשה להיתר כאמור יחולו הוראות נוהל ביצוע בקרה הנדסית על בקשה להיתר הכוללת חיזוק מבנים בפני רעידות אדמה מכוח תמ"א 38 (נספח א' לחוזר מנכ"ל משרד הפנים "עידוד חיזוק מבנים מפני רעידות אדמה על פי תמ"א 38 ואמצעים נוספים" מיום 23 ביוני 2008).</p>	




6.7 שמירה על עצים בוגרים	6.7
<p>על תאי שטח בהם מסומנים העצים הבוגרים בתשריט בסימונים של "עץ/קבוצת עצים לשימור", "עץ/קבוצת עצים להעתקה", או "עץ/קבוצת עצים לעקירה" יחולו ההוראות כפי שיקבע ברשיון לפי פקודת היערות וכן ההוראות הבאות (כולן או חלקן):</p> <p>א. לא תותר כריתה או פגיעה בעץ/קבוצת עצים המסומנים לשימור.</p> <p>ב. תנאי למתן היתר בניה בתא שטח כאמור - אישור הועדה המקומית לתכנית פיתוח השטח בקנה מידה כפי שיקבע מהנדס הועדה המקומית, לרבות סימון רדיוס צמרת העץ, ככל שידרש.</p> <p>ג. תנאי למתן היתר בניה בתא שטח בו מסומן "עץ/קבוצת עצים להעתקה" או "עץ/קבוצת עצים לעקירה" - קבלת רשיון לפי פקודת היערות.</p> <p>ד. תנאי למתן היתר בניה בתא שטח בו מסומן "עץ/קבוצת עצים להעתקה" או "עץ/קבוצת עצים לעקירה" - קבלת רשיון לפי פקודת היערות ונטיעת עץ/קבוצת עצים חלופיים בתא שטח מס 86,87.</p> <p>ה. קו בנין מעץ לשימור יהיה 4 מ' לפחות מרדיוס צמרת העץ, או לפי הנחית פקיד היערות.</p>	



6.8 פיקוד העורף	6.8
<p>לא יוצא היתר בניה למבנה בשטח התוכנית אלא אם כן כלול בו מקלט או ממ"ד בהתאם לתקנות ההתגוננות האזרחית.</p>	

6.9 שרותי כבאות	6.9
<p>קבלת התחייבות ממבקשי ההיתר לביצוע דרישות שרות הכבאות ולשביעות רצונם, תהווה תנאי להוצאת היתר בניה.</p>	

6.10 תנאים למתן היתרי בניה	6.10
<p>תנאי למתן היתר בניה הינו:</p> <ol style="list-style-type: none"> 1. הסדרת החלוקה למגרשים כדן. 2. קבלת חו"ד הועדה הארכיטקטונית של העיר. 	



6.11 היטל השבחה	6.11
<p>הועדה המקומית תטיל ותגבה היטל השבחה בהתאם להוראות התוספת השלישית לחוק.</p>	

7. ביצוע התכנית

7.1 שלבי ביצוע

7.2 מימוש התכנית

ביצוע מייד



תכנון זמין
מונה הדפסה 13



תכנון זמין
מונה הדפסה 13



תכנון זמין
מונה הדפסה 13