


הוראות התכנית

תכנית מס' 262-0583278

שינוי בזכויות והוראות בניה - סח'נין.

מחוז	צפון
מרחב תכנון מקומי	לב הגליל
סוג תכנית	תכנית מפורטת

אישורים



ניתן לצפות במסמכי התכנית ובהחלטות בעניינה באתר תכנון זמין :

<http://mavat.moin.gov.il/MavatPS/Forms/SV3.aspx?ABC>

דברי הסבר לתכנית

איחוד שני מגרשים, הגדלת אחוזי בניה ותוספת שטח שירות לשימוש חניה תת קרקעית, שינוי בקווי בניה ותכסית קרקע, הקטנת מרחק מינימלי בין שני מבנים באותו מגרש, והגדלת מסי הקומות.



תכנון זמין
מונה הדפסה 5



תכנון זמין
מונה הדפסה 5



תכנון זמין
מונה הדפסה 5

דף ההסבר מהווה רקע לתכנית ואינו חלק ממסמכיה הסטטוטוריים.

1. זיהוי וסיווג התכנית

1.1 שם התכנית ומספר התכנית שם התכנית שינוי בזכויות והוראות בניה - סח'נין.

מספר התכנית 262-0583278

1.2 שטח התכנית 1.888 דונם

1.4 סיווג התכנית סוג התכנית תכנית מפורטת

האם מכילה הוראות של תכנית מפורטת כן

ועדת התכנון המוסמכת להפקיד את התכנית מקומית

לפי סעיף בחוק 62א (א) סעיף קטן 15, 62א (א) סעיף קטן 16, 62א (א) סעיף קטן 4, 62א (א) סעיף קטן 5, 62א (א) סעיף קטן 9

היתרים או הרשאות תכנית שמכוחה ניתן להוציא היתרים או הרשאות

סוג איחוד וחלוקה ללא איחוד וחלוקה

האם כוללת הוראות לענין תכנון תלת מימדי לא



1.5 מקום התכנית

1.5.1 נתונים כלליים

מרחב תכנון מקומי לב הגליל

227975 קואורדינאטה X

752527 קואורדינאטה Y

1.5.2 תיאור מקום

שכונה מערבית

1.5.3 רשויות מקומיות בתכנית והתייחסות לתחום הרשות, נפה

סחי'נין - חלק מתחום הרשות: סחי'נין

נפה עכו

1.5.4 כתובות שבהן חלה התכנית

שכונה

מערבית

1.5.5 גושים וחלקות בתכנית

מספר גוש	סוג גוש	חלק / כל הגוש	מספרי חלקות בשלמותן	מספרי חלקות בחלקן
19313	מוסדר	חלק		111-112

הכל על-פי הגבולות המסומנים בתשריט בקו הכחול.

1.5.6 גושים ישנים

לא רלוונטי

1.5.7 מגרשים / תאי שטח מתכניות קודמות שלא נרשמו כחלקות

לא רלוונטי

1.5.8 מרחבי תכנון גובלים בתכנית

לא רלוונטי



תכנון זמין
מונה הדפסה 5



תכנון זמין
מונה הדפסה 5



תכנון זמין
מונה הדפסה 5

1.6 יחס בין התכנית לבין תכניות מאושרות קודמות

תאריך	מס' עמוד בילקוט פרסומים	מספר ילקוט פרסומים	הערה ליחס	סוג יחס	מספר תכנית מאושרת
20/10/2014	165	6896	תכנית זו משנה רק את המפורט בתכנית זו וכל יתר הוראות תכנית ג/ 12735 ממשיכות לחול.	שינוי	ג/ 12735
30/04/1992	2993	3999	תכנית זו משנה רק את המפורט בתכנית זו וכל יתר הוראות תכנית ג/ 668 ממשיכות לחול.	שינוי	ג/ 668
23/11/1997	707	4590	תכנית זו משנה רק את המפורט בתכנית זו וכל יתר הוראות תכנית ג/ 9169 ממשיכות לחול.	שינוי	ג/ 9169
21/03/2016	4553	7232	תכנית זו משנה רק את המפורט בתכנית זו וכל יתר הוראות תכנית 262-0295394 ממשיכות לחול.	שינוי	262-0295394
30/11/2004	688	5347	תכנית זו משנה רק את המפורט בתכנית זו וכל יתר הוראות תכנית ג/ 12906 ממשיכות לחול.	שינוי	ג/ 12906



1.7 מסמכי התכנית

נכלל בהוראות התכנית	תיאור המסמך	תאריך יצירה	עורך המסמך	תאריך עריכה	מספר עמודים / גליון	קנה מידה	תחולה	סוג המסמך
כן			מוח'לס אבו סאלח				מחייב	הוראות התכנית
לא	תשריט מצב מוצע		מוח'לס אבו סאלח		1	1: 250	מחייב	תשריט מצב מוצע
לא		10/06/2018	מוח'לס אבו סאלח	10/06/2018	1	1: 250	רקע	מצב מאושר



תכנון זמין
מונה הדפסה 5

כל מסמכי התכנית מהווים חלק בלתי נפרד ממנה, משלימים זה את זה ויקראו כמקשה אחת. במקרה של סתירה בין המסמכים המחייבים לבין המנחים יגברו המסמכים המחייבים. במקרה של סתירה בין המסמכים המחייבים לבין עצמם תגברנה ההוראות על התשריטים



תכנון זמין
מונה הדפסה 5

1.8 בעלי עניין/ בעלי זכויות בקרקע /עורך התכנית ובעלי מקצוע

1.8.1 מגיש התכנית

מקצוע/ תואר	סוג	שם	מספר רשיון	שם תאגיד	ישוב	רחוב	בית	טלפון	פקס	דוא"ל
	פרטי	סובחי שאהין			סח'נין	(1)				

הערה למגיש התכנית:

(1) כתובת: סח'נין.

1.8.2 יזם

סוג	שם	מספר רשיון	שם תאגיד	ישוב	רחוב	בית	טלפון	פקס	דוא"ל
פרטי	סובחי שאהין			סח'נין	(1)				

(1) כתובת: סח'נין.

1.8.3 בעלי עניין בקרקע

סוג	תיאור	שם	מספר רשיון	שם תאגיד	ישוב	רחוב	בית	טלפון	פקס	דוא"ל
בעלים		סובחי שאהין			סח'נין	(1)				

הערה כללית לבעלי עניין בקרקע: ואחרים לפי נסח טאבו

(1) כתובת: סח'נין.

1.8.4 עורך התכנית ובעלי מקצוע

מקצוע/ תואר	סוג	שם	מספר רשיון	שם תאגיד	ישוב	רחוב	בית	טלפון	פקס	דוא"ל
אדריכל	עורך ראשי	מוחילס אבו סאלח	103473		סח'נין	(1)		04-6740437	04-6740437	albmar27@g mail.com
מודד מוסמך	מודד	דוריד בדארנה	1056		סח'נין	(2)		04-6467979	04-6467979	046467979@b ezeqint.net



תכנון זמין
מונה הדפסה 5



תכנון זמין
מונה הדפסה 5

(1) כתובת : ת.ד. 9177.

(2) כתובת : סח'נין.



תכנון זמין
מונה הדפסה 5



תכנון זמין
מונה הדפסה 5

1.9 הגדרות בתכנית

בתכנית זו יהא לכל מונח מהמונחים המפורטים להלן הפרוש המופיע בצד ההגדרה, אלא אם כן משתמע אחרת מהוראות התכנית או מהקשר הדברים.



מונח	הגדרת מונח
מגורים ב'	בהתאם למגורים א' בתכנית המאושרת.

כל מונח אשר לא הוגדר בתכנית זו, תהיה נודעת לו המשמעות הנתונה לו בחוק התכנון והבניה התשכ"ה – 1965 (להלן "החוק") או בתקנות שהותקנו מכוחו, וזאת בהיעדר כוונה אחרת משתמעת.

2. מטרת התכנית ועיקרי הוראותיה

2.1 מטרת התכנית

איחוד שני מגרשים, הגדלת אחוזי בניה ותוספת שטח שירות לשימוש חניה תת קרקעית, שינוי בקווי בניה ותכסית קרקע, הקטנת מרחק מינימלי בין שני מבנים באותו מגרש, והגדלת מס' הקומות.

2.2 עיקרי הוראות התכנית


- הגדלת אחוזי בניה מעל הקרקע ב- 20% (מ- 150% ל- 170%, לפי סעיף 62 א (16)).
- תוספת שטח שירות 20% בקומה תת קרקעית לפי סעיף 62 א (15).
- הקטנת קווי בניה לפי המסומן בתשריט.
- שינוי בהוראות בינוי ועיצוב אדריכלי, הקטנת מרחק מינימלי בין שני מבנים באותו מגרש ל- 2.5 מ' במקום 6.0 מ'.
- הגדלת תכסית קרקע מ- 42% ל- 52%.
- הגדלת מס' הקומות מ- 4 ל- 5 קומות.



3. טבלת יעודי קרקע ותאי שטח בתכנית

3.1 טבלת יעודי קרקע ותאי שטח בתכנית

יעוד	תאי שטח
דרך מאושרת	200
מגורים ב'	100
שביל	300



סימון בתשריט	יעוד	תאי שטח כפופים
זיקת הנאה	דרך מאושרת	200
זיקת הנאה	מגורים ב'	100

3.2 טבלת שטחים

מצב מאושר		
יעוד	מ"ר	אחוזים
דרך מאושרת	93	4.93

מצב מאושר

אחוזים	מ"ר	יעוד
87.71	1,656	מגורים א'
7.36	139	שביל להולכי רגל
100	1,888	סה"כ

מצב מוצע

אחוזים מחושב	מ"ר מחושב	יעוד
5.08	93.75	דרך מאושרת
87.39	1,614.18	מגורים ב'
7.53	139.16	שביל
100	1,847.09	סה"כ



תכנון זמין
מונה הדפסה 5



תכנון זמין
מונה הדפסה 5



תכנון זמין
מונה הדפסה 5

4. יעודי קרקע ושימושים

4.1	מגורים ב'
4.1.1	שימושים
	<p>רשימת תכליות ושימושים מותרים:</p> <p>לא יינתן היתר להקמת בניין ולא ישמשו קרקעות או בניינים הנמצאים בתחום התוכנית אלא לשימושים/ תכליות המפורטים בתוכנית זו (להלן), ברשימת השימושים המותרים לגבי האזור שבו נמצאים הקרקע או הבניין.</p> <p>-רשאית הועדה המקומית להגדיל זכויות בניה לצורכי מסחר קמעונאי באזורי מגורים מתוך סה"כ אחוזי הבניה המותרים וזאת בתנאים הבאים:</p> <p>א. קבלת אישור משרד התחבורה בדבר תפקוד הדרך והצמתים הסמוכים ובדבר התקנת מקומות חניה בתוך המגרש.</p> <p>ב. אישור המשרד לאיכות הסביבה בדבר אי הפרעות הפונקציות המסחריות למבני המגורים הסמוכים.</p> <p>תכליות מותרים באזורי מגורים:</p> <p>-בתי מגורים.</p> <p>-מועדונים חברתיים- באישור הועדה המקומית ובתנאי שלא יגרמו למטרדי רעש לדיירים.</p> <p>-גני ילדים, פעוטונים, מגרשי משחקים, גנים, שטחי חנייה.</p> <p>-משרדים לבעלי מקצועות חופשיים.</p> <p>-חניות פרטיות ומשותפות להחניית רכב או מכונה חקלאית.</p> <p>-חנויות למסחר קמעונאי, מספרות ומכוני יופי הכל בתנאי שסה"כ שטחיהם לא יעלה על רבע (1/4) מסה"כ השטחים המותרים לבניה במגרש, תוך הקצאת מקומות חניה עפ"י תקן החניה ובתחום מגרש.</p>
4.1.2	הוראות
א	<p>קווי בנין</p> <p>בהתאם למסומן בתשריט</p>
4.2	דרך מאושרת
4.2.1	שימושים
	<p>שטח המיועד לדרכים כהגדרתן בחוק התכנון והבניה (למעט מסילת ברזל) ובתוספת מתקני תשתיות, הכוונה ותאורה. תשמש לתנועת כלי רכב מנועיים, הולכי רגל ורוכבי אופניים, למעבר והצבת מתקני תשתיות, גינון וריהוט רחוב, ניקוז מי גשם, קירות תומכים, גדרות, מערכות תאורה, התקני חיווי ואלקטרוניקה. אסורה כל בניה בתחום הדרך פרט למתקני דרך.</p>
4.2.2	הוראות
4.3	שביל
4.3.1	שימושים
	<p>תשמש לתנועת הולכי רגל. אסורה כל בניה בתחום הדרך. תנתן "זכות מעבר" לכלי רכב רק לבתים הגובלים לדרך ו/או לרכב חירום בלבד.</p>
4.3.2	הוראות



5. טבלת זכויות והוראות בניה - מצב מוצע

קו בנין (מטר)	מספר קומות					גובה מבנה- מעל הכניסה הקובעת (מטר)	צפיפות יח"ד לדונם	תכסית (% מתא שטח)	אחוזי בניה כוללים (%)	שטחי בניה (% מתא שטח)			גודל מגרש (מ"ר)	תאי שטח	שימוש	יעוד	
	אחורי	צידי-ימני	צידי-שמאלי	מתחת לכניסה הקובעת	מעל הכניסה הקובעת					מתחת לכניסה הקובעת	מעל הכניסה הקובעת						גודל מגרש מזערי
											שרות	עיקרי					
(2)	(2)	(2)	(2)	1	4	15	10	52	190	20 (1)	18	152	400	100	מגורים ב'	מגורים ב'	

האמור בטבלה זו גובר, במקרה של סתירה, על הוראות כלליות אחרות, בין בהוראות התכנית ובין בתשריט המצב המוצע. גם בטבלה עצמה גוברת הוראה מפורטת על הוראה כללית

שטחי הבניה המפורטים בטבלה שלעיל כוללים את כל שטחי הבניה המירביים בתכנית זו

הערה ברמת הטבלה:

- גובה המבנים ימדד מפני הקרקע הטבעית או החפורה, הנמוך מבין השניים, מהנקודה הנמוכה ביותר במבנה.
- הוועדה המקומית רשאית לאשר העברת זכויות בניה ממעל לכניסה הקובעת אל מתחת אליה, ובלבד שסה"כ זכויות הבניה לא ישונו.
- יותר מרחק בין שני מבנים באותו מגרש לפחות 2.5 מ'.

הערות לטבלת זכויות והוראות בניה – מצב מוצע:

- (1) שטחי שירות תת-קרקעיים בהתאם לאמור בסעיף 62א א (15).
- (2) לפי המסומן בתשריט.

6. הוראות נוספות

6.1

עתיקות

בשטח העתיקות לא תותר כל עבודה ללא אישור מרשות העתיקות עפ"י סעיף 29 א' לחוק העתיקות תשל"ח.

6.2

חניה

החניה תהיה בתחום המגרש בהתאם להוראות תקנות התכנון והבניה (התקנת מקומות חניה תשמ"ג 1983), או לתקנות התקפות במועד הוצאת ההיתר, אך לא פחות מהמוצע במסמכי התכנית. תנאי למתן היתר בניה הבטחת מקומות חניה כנדרש בתקנות.

6.3

חשמל

א. תנאי למתן היתר בניה יהיה- תיאום עם חברת חשמל בדבר תכנון והקמת חדר שנאים ו/או חדר מיתוג, פרטי קווי חשמל עיליים ותת קרקעיים, הנחיות לגבי מרחקי בניה ומגבלות שימוש מקווי חשמל עיליים ותת קרקעיים קיימים ומתוכננים.

ב. תחנות השנאה :

1. מיקום תחנות ההשנאה יעשה בתיאום עם חברת חשמל.

2. בתכנון לאזור מגורים חדש ימוקמו תחנות ההשנאה, ככל האפשר, בשטחים ציבוריים או המיועדים למתקנים הנדסיים.

3. על אף האמור בסעיף ב'1 ניתן יהיה בשל אילוצים טכניים או תכנוניים למקם את תחנות ההשנאה במרווחים שבין קווי בנין לגבול מגרש, או על עמודי חשמל או משולב במבני המגורים.

ג. איסור בנייה בקרבת מתקני חשמל

לא יינתן היתר בניה בנייה לשימושים כגון מגורים, מסחר, תעשייה ומלאכה, תיירות ומבני ציבור בקרבת מתקני חשמל קיימים או מאושרים, אלא במרחקים המפורטים מטה :

מהתיל הקיצוני/מהכבל/מהמתקן מציר הקו

קו חשמל מתח נמוך ? תיל חשוף 3.0 מ'

קו חשמל מתח נמוך ? תיל מבודד 2.0 מ'

קו חשמל מתח גבוה עד 33 ק"ו :תיל חשוף או מצופה 5.0 מ'

קו חשמל מתח גבוה עד 33 ק"ו :כבל אווירי מבודד (כא"מ) 2.0 מ'

קו חשמל מתח עליון 110 - 160 ק"ו 20.0 מ'

קו חשמל מתח על-עליון 400 ק"ו 35.0 מ'

כבלי חשמל מתח נמוך 0.5 מ'

כבלי חשמל מתח גבוה 3 מ'

כבלי חשמל מתח עליון בתיאום עם חברת חשמל

ארון רשת 1 מ'

שנאי על עמוד 3 מ'



על אף האמור לעיל תתאפשר הקמתם של מבנים ו/או מתקני חשמל במרחקים הקטנים מהנקוב לעיל ובלבד שבוצע תיאום עם חברת חשמל לגבי מרחקי בטיחות מפני התחשמלות ובכפוף לכלל דין.

להקמת מבני תשתית יעשה תיאום פרטני בין בעל התשתית לבין חברת החשמל.

בתוכנית מתאר המתירה הקמתם של מבנים המכילים חומרים מסוכנים המועדים לדליקה או לפיצוץ תיכלל הוראה הקובעת כי לא יינתן היתר בניה אלא במרחקי בטיחות שייקבעו בתכנית המתאר בתיאום עם חברת החשמל.

<p style="text-align: right;">חשמל</p>	<p style="text-align: center;">6.3</p>
<p>לפני תחילת ביצוע עבודות חפירה או בניה יבדוק המבצע את קיומם האפשרי של כבלי חשמל. אין לחפור או לבצע עבודת בנייה כלשהי מעל ובקרבת של פחות מ-3 מטרים מכבלי חשמל אלא לאחר קבלת אישור מחברת החשמל.</p> <p>לא יינתן היתר לחפירה, חציבה או כרייה במרחק הקטן מ-10 מ' מהמסד של עמוד חשמל במתח עליון/על עליון או 3 מ' מהמסד של עמוד חשמל במתח גבוה/נמוך ולא תבוצע פעולה כזו, אלא לאחר שניתנה לחברה הזדמנות לחוות דעה על ההיתר המבוקש או הפעולה אותה עומדים לבצע לפי העניין.</p> <p>על אף האמור לעיל, בתחום תכנית מתאר הקובעת רצועה למעבר קווי חשמל ראשיים-קווי מתח על ועל עליון יחולו הוראות תכנית מתאר עבורם.</p> <p>על אף האמור בכל תכנית, כל בניה או שימוש מבוקשים בקרבת מתקני חשמל יותרו בכפוף למגבלות הקבועות בסעיף זה.</p> <p>(לפי דרישות חוק החשמל וחוק הקרינה (תנאי היתרי קרינה) הבלתי מייננת 2006)</p>	
<p style="text-align: right;">ביוב, ניקוז, מים, תברואה</p>	<p style="text-align: center;">6.4</p>
<p>מים:</p> <p>אספקת מים תהיה מרשת המים המקומית. החיבור לרשת יהיה בתאום ובאישור משרד הבריאות ובאישור מהנדס הועדה המקומית.</p> <p>ניקוז:</p> <p>תנאי לקבלת היתר בניה, הבטחת ניקוז כל השטח בתחום התוכנית, באישור מהנדס הועדה המקומית ובאישור רשות הניקוז האזורית.</p> <p>ביוב:</p> <p>תנאי לקבלת היתר בניה, חיבור למערכת הביוב של הישוב, באישור מהנדס הועדה המקומית ובהתאם לתכנית ביוב מאושרת ע"י משרד הבריאות והגורמים המוסמכים לכך.</p> <p>אשפה:</p> <p>סידורי סילוק האשפה יהיו לפי הוראות הרשות המקומית. לא יינתן היתר בניה בשטח תוכנית אלא לאחר שיובטח מקום לפחי האשפה בשטח המגרש ויסומן בהיתר הבניה. לא יינתן היתר בניה אלא לאחר התחייבות היזם לפינוי פסולת הבניה ופינוי עודפי עפר לאתר מוסדר.</p>	
<p style="text-align: right;">ניהול מי נגר</p>	<p style="text-align: center;">6.5</p>
<p>א. מי נגר עילי מתחום התוכנית יועברו, מתחומי המגרשים והמבנים אל שטחים ציבוריים פתוחים או למתקני החדרה סמוכים לצרכי השהייה, החדרה והעשרת מי תהום. השטחים הקולטים את מי הנגר העילי בתחום שטחים ציבוריים פתוחים יהיו נמוכים מסביבתם. כל זאת ללא פגיעה בתפקוד ובשימושים של שטחים אלה כשטחים ציבוריים פתוחים.</p> <p>ב. תכנית הניקוז העילי, תבחן את שיפועי הקרקע. רק במקומות שלא ניתן להפנות את מי הנגר העילי לערוצי נחלים, תותקן מערכת ניקוז לקליטת עודפי מי נגר עליו.</p>	
<p style="text-align: right;">חיזוק מבנים, תמא/ 38</p>	<p style="text-align: center;">6.6</p>
<p>היתר לשינוי ייעוד ו/או תוספת בניה למבנה קיים מותנה בבדיקה בדבר הצורך בחיזוק המבנה הקיים לפי הוראות תקן ישראלי ת"י 413.</p>	
<p style="text-align: right;">פיקוד העורף</p>	<p style="text-align: center;">6.7</p>
<p>תנאי למתן היתר בניה יהיה אישור פיקוד העורף לפתרונות המיגון במגרש. לא יוצא היתר בניה למבנה בשטח התכנית אלא אם כלול בו מקלט או ממ"ד בהתאם לתקנון ההתגוננות האזרחית.</p>	

6.8	שרותי כבאות
	שירותי כבאות קבלת התחייבות ממבקשי היתר הבניה לביצוע דרישות שרות הכבאות ולשביעות רצונם, תהווה תנאי להוצאת היתר בניה.
6.9	היטל השבחה
	היטל השבחה יוטל ויגבה עפ"י הוראות התוספת השלישית לחוק התכנון והבניה
6.10	הפקעות לצרכי ציבור
	השטחים המיועדים לצרכי ציבור ולהפקעה, יופקעו על ידי הוועדה המקומית וירשמו על שם הרשות המקומית בהתאם להוראות פרק ח' לחוק התכנון והבניה התשכ"ה ? 1965.
6.11	עיצוב אדריכלי
	א. הועדה המקומית תנחה את מבקש היתר הבנייה באשר לסוג ומידות מתקן האשפה אשר יסומן בתכניות ויוסתר ע"י קירות אבן מקומית בגבה המכלים. וכן באשר להסתרתם של דודי שמש ומכלי מים על גגות המבנים באמצעים המשתלבים עם העיצוב הארכיטקטוני ולשביעות רצון הועדה. ב. יהיה זה בסמכות של הועדה המקומית לתכנון ובניה, לפקח פיקוח מלא על עיצוב צורתם ומראי החיצוני של המבנה וכן לדרוש פירוט הגימורים החיצוניים, בתכניות ומפרטי הבקשה להיתרים.
6.12	עיצוב פיתוח ובינוי
	הועדה המקומית לתכנון ובניה תתנה מתן אישורי בניה בתשריט פיתוח השטח ובקנה מידה מזערי של 1:250, בו יפורטו מפלסים, קווי איסוף שפכים, מקור מים, נטיעות, משטחים מרוצפים, מדרגות, מעברים חניות ומתקני אשפה. תכנית זו תכלול חתכי קרקע ומיקום הבניין בשילוב עם הפיתוח במגרש.
6.13	תנאים למתן היתרי איכלוס
	לא תנפיק הועדה המקומית לתכנון ובניה תעודת גמר למבנה עד להשלמת עבודות הפיתוח בשטח המגרש בנוסף להשלמת המבנה עצמו, בנוסף לתנאים המצוינים ע"ג היתר הבניה.
6.14	תנאים למתן היתרי בניה
	תנאי למתן היתר מכוח תכנית זו, כולל עבודות עפר ופריצת דרכים, יהיה אישור תכניות כוללות לדרכים, מים, ניקוז וחשמל על ידי הרשויות המוסמכות לכך.
6.15	גדר/מבנה/חריגות בניה להריסה
	כל קירות האבן בתחום התכנית יבנו או יצופו באבן לקט מקומית. המגרש בעל טופוגרפיה מעל 15% שיפוע, גדרות וקירות תומכים בגבול ו/או בתחום המגרש יבנו מקירות אבו או בטון עד גובה 5.0 מ'.



7. ביצוע התכנית

7.1 שלבי ביצוע

מספר שלב	תאור שלב	התנייה
1	ל"ר	

7.2 מימוש התכנית

זמן משוער לביצוע התכנית מיד עם אישורה אישורה



תכנון זמין
מונה הדפסה 5



תכנון זמין
מונה הדפסה 5



תכנון זמין
מונה הדפסה 5