

הוראות התכנית

תכנית מס' 221-0571216

שינוי יעוד והסדרת קווי בנין- מגדל העמק

מחוז

צפון


מרחב תכנון מקומי

מגדל העמק

סוג תכנית

תכנית מתאר מקומית

אישורים



ניתן לצפות במסמכי התכנית ובהחלטות בעניינה באתר תכנון זמין :

<http://mavat.moin.gov.il/MavatPS/Forms/SV3.aspx?ABC>

דברי הסבר לתכנית

התכנית חלה באזור התעשייה הדרומי של מגדל העמק. אזור זה הינו אזור תעשייה קלה ומלאכה זעירה ומחולק למגרשים קטנים ובהם מבנים טוריים המשמשים למלאכה. תכנית זו מטרתה שינוי יעוד לחלק משצ"פ שאינו בשמוש לטובת בצוע חניות לבעל המבנה הסמוך ולצורך מתן פתרון תחבורתי שימנע חניות לאורך ציר ראשי, כמו כן הסדרת מקלט קיים בשטח השצ"פ. התכנית עברה אשור מועצת העיר לשינוי יעוד זה וצירוף השטח למגרש הנדון. שינוי זה יתרום לפתרון חניות וחניה תפעולית לבעלי העסקים הסמוכים.



תכנון זמין
מונה הדפסה 19



תכנון זמין
מונה הדפסה 19



תכנון זמין
מונה הדפסה 19

דף ההסבר מהווה רקע לתכנית ואינו חלק ממסמכיה הסטטוטוריים.

1. זיהוי וסיווג התכנית

1.1 שם התכנית ומספר התכנית שם התכנית שינוי יעוד והסדרת קווי בנין- מגדל העמק

מספר התכנית 221-0571216

1.2 שטח התכנית 3.135 דונם

1.4 סיווג התכנית סוג התכנית תכנית מתאר מקומית

האם מכילה הוראות של תכנית מפורטת כן

ועדת התכנון המוסמכת להפקיד את התכנית מחוזית

לפי סעיף בחוק ל"ר

היתרים או הרשאות תכנית שמכוחה ניתן להוציא היתרים או הרשאות

סוג איחוד וחלוקה ללא איחוד וחלוקה

האם כוללת הוראות לענין תכנון תלת מימדי לא

נושא התכנית



1.5 מקום התכנית

1.5.1 נתונים כלליים

מרחב תכנון מקומי
מגדל העמק
קואורדינאטה X 223040
קואורדינאטה Y 730130

1.5.2 תיאור מקום

במרכז איזור תעשיה דרומי מגדל העמק

1.5.3 רשויות מקומיות בתכנית והתייחסות לתחום הרשות, נפה

מגדל העמק - חלק מתחום הרשות : מגדל העמק

נפה יזרעאל

1.5.4 כתובות שבהן חלה התכנית

כניסה	מספר בית	רחוב	ישוב
		המסגר	מגדל העמק

שכונה איזור תעשיה דרומי- מגדל העמק

1.5.5 גושים וחלקות בתכנית

מספר גוש	סוג גוש	חלק / כל הגוש	מספרי חלקות בשלמותן	מספרי חלקות בחלקן
17439	מוסדר	חלק	36-37	70, 75-76

הכל על-פי הגבולות המסומנים בתשריט בקו הכחול.

1.5.6 גושים ישנים

לא רלוונטי

1.5.7 מגרשים / תאי שטח מתכניות קודמות שלא נרשמו כחלקות

מספר תוכנית	מספר מגרש/תא שטח
ג/ 2596	63, 38

1.5.8 מרחבי תכנון גובלים בתכנית

לא רלוונטי



תכנון זמין
מונה הדפסה 19



תכנון זמין
מונה הדפסה 19




תכנון זמין
מונה הדפסה 19

1.6 יחס בין התכנית לבין תכניות מאושרות קודמות

תאריך	מס' עמוד בילקוט פרסומים	מספר ילקוט פרסומים	הערה ליחס	סוג יחס	מספר תכנית מאושרת
30/07/2007	3711	5696	תכנית זו אינה פוגעת בהוראות תכנית תממ/ 2 /9. הוראות תכנית תממ/ 2 /9 תחולנה על תכנית זו.	כפיפות	תממ/ 2 /9
18/07/2017	7731	7546	תכנית זו משנה רק את המפורט בתכנית זו וכל יתר הוראות תכנית 221-0201715 ממשיכות לחול.	שינוי	221-0201715
29/06/1978	2133	2449	תכנית זו משנה רק את המפורט בתכנית זו וכל יתר הוראות תכנית ג/ 2596 ממשיכות לחול.	שינוי	ג/ 2596

הערה לטבלה:

תכנית זו מהווה שינוי לתוכנית 1/15/14 - תרשי"צ של איזור התעשייה הדרומי שאושרה ב 18.3.1986.



1.7 מסמכי התכנית

נכלל בהוראות התכנית	תיאור המסמך	תאריך יצירה	עורך המסמך	תאריך עריכה	מספר עמודים / גליון	קנה מידה	תחולה	סוג המסמך
כן			איתי זהבי				מחייב	הוראות התכנית
לא	תשריט מצב מוצע		איתי זהבי		1	1: 250	מחייב	תשריט מצב מוצע
לא	מצב מאושר	12: 37 23/05/2018	איתי זהבי	23/05/2018	1	1: 250	רקע	מצב מאושר



תכנון זמין
מונה הדפסה 19

כל מסמכי התכנית מהווים חלק בלתי נפרד ממנה, משלימים זה את זה ויקראו כמקשה אחת. במקרה של סתירה בין המסמכים המחייבים לבין המנחים יגברו המסמכים המחייבים. במקרה של סתירה בין המסמכים המחייבים לבין עצמם תגברנה ההוראות על התשריטים



תכנון זמין
מונה הדפסה 19

1.8 בעלי עניין/ בעלי זכויות בקרקע /עורך התכנית ובעלי מקצוע**1.8.1 מגיש התכנית**

מקצוע/ תואר	סוג	שם	מספר רשיון	שם תאגיד	ישוב	רחוב	בית	טלפון	פקס	דוא"ל
	רשות מקומית	רשות מקומית, עיריית מגדל העמק		עיריית מגדל העמק	מגדל העמק	דרך העמק	14	04-6507711	04-6440227	leale@migd al- haemeq.mu ni.il

1.8.2 יזם

סוג	שם	מספר רשיון	שם תאגיד	ישוב	רחוב	בית	טלפון	פקס	דוא"ל
פרטי	שלום פאלח			מגדל העמק	המסגר		055-6660260		

1.8.3 בעלי עניין בקרקע

סוג	תיאור	שם	מספר רשיון	שם תאגיד	ישוב	רחוב	בית	טלפון	פקס	דוא"ל
בבעלות מדינה				רשות מקרקעי ישראל	נצרת עילית	חרמון	2	03-9533333	02-5456058	
חוכר		שלום פאלח			מגדל העמק	המסגר		055-6660260		

1.8.4 עורך התכנית ובעלי מקצוע

מקצוע/ תואר	סוג	שם	מספר רשיון	שם תאגיד	ישוב	רחוב	בית	טלפון	פקס	דוא"ל
אדריכל	עורך ראשי	איתי זהבי	086522	איתי זהבי אדריכלים	צפורי	(1)	12	04-6456678	04-6555712	itay@zehavy.com
יועץ תנועה	יועץ תחבורה	יעל רוזנפלד		ר. יעל הנדסה בע"מ	מגדל העמק	(2)		04-6041720	04-6041721	
	מודד	חיים שבח	584		עפולה	שד ארלוזורוב	16	04-6594970	04-6595164	rotshev@zahav.net.il

(1) כתובת : מושב ציפורי 12.

(2) כתובת : ת.ד 73 מפעלי העמק.



תכנון זמין
מונה הדפסה 19



תכנון זמין
מונה הדפסה 19

1.9 הגדרות בתכנית

לא רלוונטי



תכנון זמין
מונה הדפסה 19

כל מונח אשר לא הוגדר בתכנית זו, תהיה נודעת לו המשמעות הנתונה לו בחוק התכנון והבניה התשכ"ה – 1965 (להלן "החוק") או בתקנות שהותקנו מכוחו, וזאת בהיעדר כוונה אחרת משתמעת.

2. מטרת התכנית ועיקרי הוראותיה

2.1 מטרת התכנית

שינוי יעוד משצ"פ לתעשייה לצורך יצירת חניה תפעולית וחניית פרטיות לבית מלאכה סמוך.

2.2 עיקרי הוראות התכנית

1. הסדרת קו בנין צידי שמאלי בהתאם לקיים.
2. מתן הוראות בינוי בהתאם לנספח בינוי מצורף.
3. מתן הוראות ותנאים להיתר בהתאם.



תכנון זמין
מונה הדפסה 19



תכנון זמין
מונה הדפסה 19

3. טבלת יעודי קרקע ותאי שטח בתכנית

3.1 טבלת יעודי קרקע ותאי שטח בתכנית

יעוד	תאי שטח
תעשייה	36
שטח ציבורי פתוח	2
דרך מאושרת	1

3.2 טבלת שטחים

מצב מאושר

יעוד	מ"ר	אחוזים
אזור מלאכה ותעשייה	1,094.1	34.89
גן ציבורי	556.03	17.73
דרך מאושרת	1,485.82	47.38
סה"כ	3,135.95	100

מצב מוצע

יעוד	מ"ר מחושב	אחוזים מחושב
דרך מאושרת	1,485.82	47.38
שטח ציבורי פתוח	291.58	9.30
תעשייה	1,358.55	43.32
סה"כ	3,135.95	100



4. יעודי קרקע ושימושים

4.1	תעשיה
4.1.1	שימושים
	שטח זה מיועד למבני תעשיה, בתי מלאכה ולמתקני שירות לרבות מוסכים, מתקני אחסנה, חדר חשמל, גנרטור, משאבות ומתקנים טכניים וחניות.
4.1.2	הוראות
א	הוראות פיתוח בחלקה 37 תתוכנן רצועת גינון ברוחב שני מטרים לצורך גינון, טיפול נופי ונטיעת עצים.
ב	תנאים למתן היתרי בניה לא יותרו מפעלים המהווים מטרד לסביבה . תנאי להיתר הינו אישור משרד הגנת הסביבה ומשרד הבריאות.
4.2	שטח ציבורי פתוח
4.2.1	שימושים
	שטח זה ישמש לצורך שבילים, נטיעות וגנים, מקלט, מגרשי ספורט ומשחק וכל השימושים הנלווים לכך.
4.2.2	הוראות
א	הוראות פיתוח תנאי לפיתוח השטח הינו הכנת תכנית נופית כולל נטיעות, השקייה וריהוט גן ערוך על ידי אדריכל נוף ואשר תאושר בועדה המקומית.
ב	בטחון ובטיחות מקלט ישמש את כלל הציבור תנאי להפעלתו הינו אישור מהנדס פיקוד העורף בדבר תקינותו ותחזוקתו.
4.3	דרך מאושרת
4.3.1	שימושים
	בשטח זה יותר מעבר כלי רכב והולכי רגל וכן מעבר תשתיות תת קרקעיות. לא תותר כל בניה בשטח זה למעט מתקני דרך.
4.3.2	הוראות



תכנון זמין
מונה הדפסה 19



תכנון זמין
מונה הדפסה 19



תכנון זמין
מונה הדפסה 19

5. טבלת זכויות והוראות בניה - מצב מוצע

קו בנין (מטר)	מספר קומות					גובה מבנה- מעל הכניסה הקובעת (מטר)	תכסית (% מתא שטח)	שטחי בניה (מ"ר)				גודל מגרש (מ"ר)	בניין / מקום	תאי שטח	שימוש	יעוד		
	קדמי	אחורי	צידי- שמאלי	צידי- ימני	מתחת לכניסה הקובעת			מעל הכניסה הקובעת	סה"כ שטחי בניה	מתחת לכניסה הקובעת							מעל הכניסה הקובעת	
										שרות	עיקרי						שרות	עיקרי
3	(1)	(1)	(1)	1	1	3	17	40			5	35	80	מקלט	2	מבנים ומוסדות ציבור	שטח ציבורי פתוח	
(2)	(2) 0	4	3		2	13	50	1670			357	1313	1000		36	תעשייה ותעשייה קלה ומלאכה	תעשייה	

האמור בטבלה זו גובר, במקרה של סתירה, על הוראות כלליות אחרות, בין בהוראות התכנית ובין בתשריט המצב המוצע.
גם בטבלה עצמה גוברת הוראה מפורטת על הוראה כללית

שטחי הבניה המפורטים בטבלה שלעיל כוללים את כל שטחי הבניה המירביים בתכנית זו

הערה ברמת הטבלה:

(א) גובה המבנה המקסימלי יימדד מפני הקרקע הטבעית או החפורה, מן הנקודה הנמוכה ביותר במבנה.

(ב) תותר העברת אחוזי בניה ממעל מפלס הכניסה אל מתחת למפלס הכניסה באישור הועדה המקומית ובתנאי שסה"כ השטחים ישמרו.

הערות לטבלת זכויות והוראות בניה – מצב מוצע:

(1) לפי קונטור המבנה הקיים.

(2) כמסומן בתשריט.



תכנון זמין
מונה הדפסה 19



תכנון זמין
מונה הדפסה 19

6. הוראות נוספות

6.1	תנאים למתן היתרי בניה
	<p>א. לבקשה להיתר לשמושי תעשיה יצורף דוח המתאר את הפעילות המבוקשת, מוצריה, כמות תנועה, חומרי גלם ואופן אפסנתם והובלתם, פסולת לפינוי, דרישות מיוחדות ועוד.</p> <p>ב. תנאי לתעודת גמר הינו פתרון גישה, חניה מלא בפועל ופתוח סביבתי בתחום המגרש.</p> <p>ג. בהתאם לשקול דעת מהנדס הוועדה, לא ינתנו היתרי בנייה מכח תכנית זו לשמושי תעשיה אלא לאחר קבלת חו"ד משרדי הממשלה הבאים או מי שהוסמך על ידם : חו"ד משרד הבריאות בנושא מתן פתרון מים וביוב, חו"ד משרד להגנת הסביבה בדבר מניעת מטרדים לשימושים רגישים סמוכים</p> <p>ד. בדיקת תשתיות :</p> <p>1. בטרם ינתן היתר תוודא הוועדה המקומית את קיומן של התשתיות הנחוצות ובכלל זה : דרכי גישה וחניה, פתרונות ביוב וניקוז, מקורות הספקת מים, חשמל ותקשורת, הכל בהתאם לשימוש המבוקש במבנה.</p> <p>2. מבקש ההיתר יבצע את התשתיות החסרות כתנאי למתן היתר ולשימוש במבנה.</p> <p>3. תנאי להוצאת ההיתר אישור מהנדס העיר בדבר התשתיות.</p> <p>ה. הוצאת היתרי בניה מותנית בקיומם של תכנית ביוב מאושרת כדין ותכניות מפורטות לפתרון ביוב שאושרו ע"י משרד הבריאות והמשרד להגנת הסביבה וכן קביעת שלבי בצוע שיבטיחו את השלמת פתרון הביוב עד גמר הבנייה.</p> <p>ו. תנאי למתן היתר בניה הינו אישור תכנית בינוי וחניה ע"י הוועדה המקומית שיציג את מיצוי זכויות הבניה ופתרונות החניה.</p>
6.2	עיצוב אדריכלי
	<p>לבקשה להיתר בניה תצורף תכנית לעיצוב אדריכלי בקני"מ 1: 500 , שתכלול הוראות מפורטות בדבר :- מפלסים, חזיתות , פתחים, חומרי בנין וחומרי גמר, פיתוח שטח, גמר זמני, פרטים אופייניים בקני"מ מתאים וכו', כולל שלבים מינימליים לבניית המבנים לאשור ועדה המקומית.</p>
6.3	חניה
	<p>החניות בשטח תכנית זו יהא בתחום המגרש בהתאם להוראות תקנות התכנון והבניה התקפות במועד הוצאת ההיתר.</p>
6.4	פיקוד העורף
	<p>תנאי למתן היתר בניה יהיה אישור פיקוד העורף לפתרונות המיגון בהמגרש. לא יוצא היתר בניה למבנה בשטח התכנית אלא אם כלול בו מקלט או ממ"ד בהתאם לתקנון ההתגוננות האזרחית.</p>
6.5	שרותי כבאות
	<p>קבלת התחייבות ממבקשי היתר הבניה לביצוע דרישות שרות הכבאות ולשביעות רצונם, תהווה תנאי להוצאת היתר בניה.</p>
6.6	חשמל
	<p>א. תנאי למתן היתר בניה יהיה - תיאום עם חברת החשמל בדבר תכנון והקמת חדר שנאים ו/או חדר מיתוג, פרטי קווי חשמל עיליים ותת קרקעיים, והנחיות לגבי מרחקי בניה ומגבלות שימוש מקווי חשמל עיליים ותת קרקעיים קיימים ומתוכננים.</p> <p>ב. תחנות השנאה :</p>



חשמל	6.6
<p>1. מיקום תחנות ההשנאה יעשה בתיאום עם חברת חשמל.</p> <p>2. בתכנון לאזור מגורים חדש ימוקמו תחנות ההשנאה, ככל האפשר, בשטחים ציבוריים או המיועדים למתקנים הנדסיים.</p> <p>3. על אף האמור בסעיף ב'1 ניתן יהיה בשל אילוצים טכניים או תכנוניים למקם את תחנות ההשנאה במרווחים שבין קווי בנין לגבול מגרש, או על עמודי חשמל או משולב במבני המגורים.</p> <p>ג. איסור בנייה בקרבת מתקני חשמל</p> <p>לא יינתן היתר בנייה לשימושים כגון מגורים, מסחר, תעשייה ומלאכה, תיירות ומבני ציבור בקרבת מתקני חשמל קיימים או מאושרים, אלא במרחקים המפורטים מטה:</p> <p>מהתיל הקיצוני/מהכבל/מהמתקן מציר הקו</p> <p>קו חשמל מתח נמוך : תיל חשוף 3.0 מ'</p> <p>קו חשמל מתח נמוך : תיל מבודד 2.0 מ'</p> <p>קו חשמל מתח גבוה עד 33 ק"ו : תיל חשוף או מצופה 5.0 מ'</p> <p>קו חשמל מתח גבוה עד 33 ק"ו : כבל אוריי מבודד (כא"מ) 2.0 מ'</p> <p>קו חשמל מתח עליון 110-160 ק"ו 20.0 מ'</p> <p>קו חשמל מתח על-עליון 400 ק"ו 35.0 מ'</p> <p>כבלי חשמל מתח נמוך 0.5 מ'</p> <p>כבלי חשמל מתח גבוה 3 מ'</p> <p>כבלי חשמל מתח עליון בתיאום עם חברת חשמל</p> <p>ארון רשת 1 מ'</p> <p>שנאי על עמוד 3 מ'</p> <p>על אף האמור לעיל תתאפשר הקמתם של מבנים ו/או מתקני חשמל במרחקים הקטנים מהנקוב לעיל ובלבד שבוצע תיאום עם חברת חשמל לגבי מרחקי בטיחות מפני התחשמלות ובכפוף לכל דין.</p> <p>להקמת מבני תשתית יעשה תיאום פרטני בין בעל התשתית לבין חברת החשמל.</p> <p>לפני תחילת ביצוע עבודות חפירה או בניה יבדוק המבצע את קיומם האפשרי של כבלי חשמל. אין לחפור או לבצע עבודת בנייה כלשהי מעל ובקרבת של פחות מ-3 מטרים מכבלי חשמל אלא לאחר קבלת אישור מחברת החשמל.</p> <p>לא יינתן היתר לחפירה, חציבה או כריה במרחק הקטן מ-10 מ' מהמסד של עמוד חשמל במתח עליון/על עליון או 3 מ' מהמסד של עמוד חשמל במתח גבוה/נמוך ולא תבוצע פעולה כזו, אלא לאחר שניתנה לחברה הזדמנות לחוות דעה על ההיתר המבוקש או הפעולה אותה עומדים לבצע לפי הענין.</p> <p>על אף האמור בכל תכנית, כל בניה או שימוש מבוקשים בקרבת מתקני חשמל יותרו בכפוף למגבלות הקבועות בסעיף זה.</p> <p>(לפי דרישות חוק החשמל וחוק הקרינה (תנאי היתרי קרינה) הבלתי מייננת 2006)</p>	
פסולת בניין	6.7
<p>היתר בניה ינתן לאחר התחייבות יזם לפינוי פסולת בניה ועודפי עפר לאתר מוסדר ומאושר בלבד. תנאי לתעודת גמר יהיה אישור מנהלת אתר מורשה על פינוי פסולת בנייה ועודפי עפר לשטחה. הרשות המקומית תהיה רשאית לקבוע ולהגדיר שטחים לאחסנת ביניים וגריסה, של עודפי חפירה ופסולת בנין, בהתאם לשלבי האיכלוס ופיתוח השטחים, בכפוף לאישור הועדה המקומית לתכנון ואיגוד ערים להגנת הסביבה.</p> <p>גבולות המגרש הפונים לשטחים פתוחים רגישים מחוץ לגבול התכנית או לכוון שטח היער,</p>	

<p>6.7 פסולת בניין</p>	<p>6.7</p>
<p>יגודרו בזמן העבודות עד לגמר העבודות במתחם הגובל בשטחים פתוחים, למניעת שפיכת עודפי חפירה ופסולת בניין.</p>	
<p>6.8 פיתוח סביבתי</p>	<p>6.8</p>
<p>סידורי סילוק אשפה יהיו לפי הוראות הרשות המקומית. לא יינתן היתר בניה בשטח תוכנית אלא לאחר שיובטח מקום לפחי האשפה בשטח המגרש ויסומן בהיתר הבניה.</p>	
<p>6.9 תשתיות</p>	<p>6.9</p>
<p>1. מים : אספקת מים תהיה מרשת המים המקומית. החיבור לרשת יהיה בתאום ובאישור אגודת המים, משרד הבריאות ובאישור מהנדס הועדה המקומית. 2. ניקוז : תנאי לקבלת היתר בניה, הבטחת ניקוז כל השטח בתחום התוכנית, באישור מהנדס הועדה המקומית ובאישור רשות הניקוז האזורית. 3. ביוב : תנאי לקבלת היתר בניה, חיבור למערכת הביוב של הישוב, באישור מהנדס הועדה המקומית ובהתאם לתוכנית ביוב מאושרת ע"י משרד הבריאות והגורמים המוסמכים לכך.</p>	
<p>6.10 סידורים לאנשים עם מוגבלויות</p>	<p>6.10</p>
<p>קבלת היתר למבנה ציבורי, לאחר הבטחת סידורים לנכים לשביעות רצון מהנדס הועדה המקומית ועל פי תקנון חוק התכנון והבניה.</p>	
<p>6.11 מבנים קיימים</p>	<p>6.11</p>
<p>ועדה מקומית רשאית לתת לגיטימציה למבנים קיימים המופיעים בתשריט ייעודי קרקע ושלא עומדים בקווי בנין, בתנאים הבאים : 1. הם עומדים בכל ההוראות האחרות של תכנית זו. 2. לא חודרים לדרכים ושטחים ציבוריים. 3. הוועדה המקומית רשאית לפי שקול דעתה לדרוש פרסום לפי סעיף 149 לחוק על מנת לאפשר למי שעלול להפגע להשמיע את התנגדותו ו/או השגתו ב. מעמדם של מבנים קיימים החורגים מהוראות תכנית זו ומסומנים להריסה יוגדר כמעמד של מבנים חורגים בהתאם להוראות פרק ז' לחוק התכנון והבניה.</p>	
<p>6.12 איחוד וחלוקה</p>	<p>6.12</p>
<p>תנאי להוצאת היתר בנייה הינו אשור תשריט אחד וחלוקה ע"י הוועדה המקומית.</p>	
<p>6.13 הפקעות ו/או רישום</p>	<p>6.13</p>
<p>השטחים המיועדים לצרכי ציבור ולהפקעה, יופקעו ע"י הועדה המקומית וירשמו על שם הרשות המקומית בהתאם להוראות פרק ח' לחוק התכנון והבניה התשכ"ה 1965. מקרקעי ישראל כהגדרתם בחוק יסוד מקרקעי ישראל והמיועדים לצרכי ציבור כהגדרתם בסעיף 188 (ב) לחוק התכנון והבניה יוחכרו לרשות המקומית עפ"י נהלי רשות מקרקעי ישראל.</p>	
<p>6.14 היטל השבחה</p>	<p>6.14</p>
<p>היטל השבחה יוטל ויגבה על פי הוראות התוספת השלישית לחוק התכנון והבניה.</p>	


7. ביצוע התכנית

7.1 שלבי ביצוע

מספר שלב	תאור שלב	התנייה
1	לייר	לייר

7.2 מימוש התכנית

זמן משוער לביצוע תכנית זו: 7 שנים מיום אישורה.



תכנון זמין
מונה הדפסה 19



תכנון זמין
מונה הדפסה 19



תכנון זמין
מונה הדפסה 19