

הוראות התכנית

תכנית מס' 262-0524488

ג/23738 - שינוי יעוד מאזור מגורים א' לחניון ציבורי - סח'נין



מחוז
מרחב תכנון מקומי לב הגליל
סוג תכנית
תכנית מתאר מקומית
צפון

אישורים



ניתן לצפות במסמכי התכנית ובהחלטות בעניינה באתר תכנון זמין :

<http://mavat.moin.gov.il/MavatPS/Forms/SV3.aspx?ABC>

דברי הסבר לתכנית

מדובר בתכנית מפורטת לשינוי יעוד מאזור מגורים א' לחניון ציבורי בגוש 19318 חלקות (מגרשים) 94+95 בשכונת טרביה-חילאילה (חילת בלוט) בסכנין .
בחלקות הצמודות למגרשים הנ"ל קיים ב"ס אשר בתכנון שנערך לו לא נלקח בחשבון מספיק מקומות חניה ובגין זה נוצר מצב צפיפות תחבורתית .

התכנית מציעה :

- שינוי יעוד המגרשים לחניון בכדי לתת מענה תחבורתי למצב הקיים .
-הקמת חניון מבונה עתידי .



תכנון זמין
מונה הדפסה 10



תכנון זמין
מונה הדפסה 10



תכנון זמין
מונה הדפסה 10

דף ההסבר מהווה רקע לתכנית ואינו חלק ממסמכיה הסטטוטוריים.

1. זיהוי וסיווג התכנית

ג/23738 - שינוי יעוד מאזור מגורים א' לחניון ציבורי
-סח'נין

שם התכנית 1.1
שם התכנית ומספר התכנית

262-0524488 מספר התכנית

1.025 דונם

שטח התכנית 1.2

תכנית מתאר מקומית

סוג התכנית 1.4
סיווג התכנית

האם מכילה הוראות של תכנית מפורטת כן

ועדת התכנון המוסמכת מחוזית להפקיד את התכנית

לפי סעיף בחוק ל"ר

היתרים או הרשאות תכנית שמכוחה ניתן להוציא היתרים או הרשאות

סוג איחוד וחלוקה ללא איחוד וחלוקה

האם כוללת הוראות לענין תכנון תלת מימדי לא



1.5 מקום התכנית**1.5.1 נתונים כלליים**

מרחב תכנון מקומי לב הגליל

קואורדינאטה X 227379

קואורדינאטה Y 751845

1.5.2 תיאור מקום

שכונת טרביה-ח'לאילה, ח'לת בלוט

1.5.3 רשויות מקומיות בתכנית והתייחסות לתחום הרשות, נפה

סח'נין - חלק מתחום הרשות: סח'נין

נפה עכו

1.5.4 כתובות שבהן חלה התכנית

שכונה ח'לת בלוט

1.5.5 גושים וחלקות בתכנית

מספר גוש	סוג גוש	חלק / כל הגוש	מספרי חלקות בשלמותן	מספרי חלקות בחלקן
19318	מוסדר	חלק	94-95	132, 148

הכל על-פי הגבולות המסומנים בתשריט בקו הכחול.**1.5.6 גושים ישנים**

לא רלוונטי

1.5.7 מגרשים / תאי שטח מתכניות קודמות שלא נרשמו כחלקות

לא רלוונטי

1.5.8 מרחבי תכנון גובלים בתכנית

לא רלוונטי

תכנון זמין
מונה הדפסה 10תכנון זמין
מונה הדפסה 10תכנון זמין
מונה הדפסה 10

1.6 יחס בין התכנית לבין תכניות מאושרות קודמות

תאריך	מס' עמוד בילקוט פרסומים	מספר ילקוט פרסומים	הערה ליחס	סוג יחס	מספר תכנית מאושרת
20/10/2014	165	6896	תכנית זו אינה פוגעת בהוראות תכנית ג/12735. הוראות תכנית ג/12735 תחולנה על תכנית זו.	כפיפות	ג/12735
30/04/1992	2993	3999	תכנית זו מחליפה את קביעותיה של תכנית ג/668 בתחומה של תכנית זו.	החלפה	ג/668
23/11/1997	707	4590	תכנית זו מחליפה את קביעותיה של תכנית ג/9169 בתחומה של תכנית זו.	החלפה	ג/9169
30/11/2004	688	5347	תכנית זו מחליפה את קביעותיה של תכנית ג/12906 בתחומה של תכנית זו.	החלפה	ג/12906



1.7 מסמכי התכנית

סוג המסמך	תחולה	קנה מידה	מספר עמודים / גליון	תאריך עריכה	עורך המסמך	תאריך יצירה	תיאור המסמך	נכלל בהוראות התכנית
הוראות התכנית	מחייב				סולימאן עותמאן			כן
תשריט מצב מוצע	מחייב	1: 250	1		סולימאן עותמאן		תשריט מצב מוצע	לא
מצב מאושר	רקע	1: 250		05/04/2017	סולימאן עותמאן	20/06/2018		לא



תכנון זמין
מונה הדפסה 10

כל מסמכי התכנית מהווים חלק בלתי נפרד ממנה, משלימים זה את זה ויקראו כמקשה אחת. במקרה של סתירה בין המסמכים המחייבים לבין המנחים יגברו המסמכים המחייבים. במקרה של סתירה בין המסמכים המחייבים לבין עצמם תגברנה ההוראות על התשריטים



תכנון זמין
מונה הדפסה 10

1.8 בעלי עניין/ בעלי זכויות בקרקע / עורך התכנית ובעלי מקצוע

1.8.1 מגיש התכנית

מקצוע/ תואר	סוג	שם	מספר רשיון	שם תאגיד	ישוב	רחוב	בית	טלפון	פקס	דוא"ל
	רשות מקומית	רשות מקומית, עיריית סחנין		עיריית סח'נין	סח'נין	(1)		04-6743737	04-6740774	sleiman.han dasa@gmail .com

הערה למגיש התכנית:

(1) כתובת: בניין העירייה-ת.ד: 35.

1.8.2 יזם

סוג	שם	מספר רשיון	שם תאגיד	ישוב	רחוב	בית	טלפון	פקס	דוא"ל
רשות מקומית	רשות מקומית, עיריית סחנין		עיריית סח'נין	סח'נין	(1)		04-6743737	04-6740774	sleiman.handasa@g mail.com

(1) כתובת: בניין העירייה - ת.ד: 35.

1.8.3 בעלי עניין בקרקע

סוג	תיאור	שם	מספר רשיון	שם תאגיד	ישוב	רחוב	בית	טלפון	פקס	דוא"ל
בבעלות מדינה				רשות מקרקעי ישראל	נצרת עילית	(1)		02-5456054	02-5456054	

(1) כתובת: רחוב חרמון פינת רחוב כרמל.

1.8.4 עורך התכנית ובעלי מקצוע

מקצוע/ תואר	סוג	שם	מספר רשיון	שם תאגיד	ישוב	רחוב	בית	טלפון	פקס	דוא"ל
מהנדס אזרחי	עורך ראשי	סולימאן עותמאן	33696	עיריית סח'נין	סח'נין	(1)		04-6743737	04-6740774	sleiman.hand asa@gmail.com
מודד מוסמך	מודד	מאמון שלאעטה	1023		סח'נין	(2)		04-6740770	04-6740770	mamoons73 @gmail.com

(1) כתובת : בניין העירייה ת.ד. : 35.

(2) כתובת : ת.ד. : 1552.



תכנון זמין
מונה הדפסה 10



תכנון זמין
מונה הדפסה 10

1.9 הגדרות בתכנית

לא רלוונטי



כל מונח אשר לא הוגדר בתכנית זו, תהיה נודעת לו המשמעות הנתונה לו בחוק התכנון והבניה התשכ"ה – 1965 (להלן "החוק") או בתקנות שהותקנו מכוחו, וזאת בהיעדר כוונה אחרת משתמעת.

2. מטרת התכנית ועיקרי הוראותיה

2.1 מטרת התכנית

הסדרת שטח לחניון ציבורי בסכנין .

2.2 עיקרי הוראות התכנית

1. שינוי יעוד מאזור מגורים א לחניון ציבורי .
2. קביעת קווי בניין תכנוניים לבנייה עתידית .
3. קביעת הוראות וזכויות בנייה .
4. קביעת תנאים למתן היתר בניה .



3. טבלת יעודי קרקע ותאי שטח בתכנית

3.1 טבלת יעודי קרקע ותאי שטח בתכנית

יעוד	תאי שטח
דרך מאושרת	200
חניון	100

סימון בתשריט	יעוד	תאי שטח כמופים
להריסה	דרך מאושרת	200
להריסה	חניון	100

3.2 טבלת שטחים

מצב מאושר

יעוד	מ"ר	אחוזים
דרך מאושרת	214.83	20.95
מגורים א	810.47	79.05
סה"כ	1,025.3	100

מצב מוצע

יעוד	מ"ר מחושב	אחוזים מחושב
דרך מאושרת	214.84	20.95

מצב מוצע		
אחוזים מחושב	מ"ר מחושב	יעוד
79.05	810.47	חניון
100	1,025.3	סה"כ



תכנון זמין
מונה הדפסה 10



תכנון זמין
מונה הדפסה 10



תכנון זמין
מונה הדפסה 10

4. יעודי קרקע ושימושים

4.1	דרך מאושרת
4.1.1	שימושים
	תשמש למעבר כלי רכב, הולכי רגל, תשתיות גינון וחניה
4.1.2	הוראות
א	דרכים
	אסורה כל בנייה בתחום דרך פרט למתקני דרך.
4.2	חניון
4.2.1	שימושים
	מיועד לחניון כלי רכב פרטיים למתחם הציבורי הסמוך.
4.2.2	הוראות
א	בינוי ו/או פיתוח
	בתחום החניון יוקצו שטחי גינון וייעשה שימוש בחומרים חדירים אשר ישמשו כשטחים להחדרת מי נגר עילי.



5. טבלת זכויות והוראות בניה - מצב מוצע

קו בנין (מטר)	מספר קומות				גובה מבנה- מעל הכניסה הקובעת (מטר)	תכסית (% מתא שטח)	שטחי בניה (% מתא שטח)				גודל מגרש (מ"ר)	תאי שטח	שימוש	יעוד	
	קדמי	אחורי	צידי- שמאלי	צידי- ימני			מעל הכניסה הקובעת		מתחת לכניסה הקובעת						גודל מגרש כללי
							מעל הכניסה הקובעת	מתחת לכניסה הקובעת	עיקרי	שרות					
	3 (2)	3 (2)	3 (2)	3 (2)	9	75 (1)	0	200	0	150	810	100	חניון	חניון	

האמור בטבלה זו גובר, במקרה של סתירה, על הוראות כלליות אחרות, בין בהוראות התכנית ובין בתשריט המצב המוצע. גם בטבלה עצמה גוברת הוראה מפורטת על הוראה כללית

שטחי הבניה המפורטים בטבלה שלעיל כוללים את כל שטחי הבניה המירביים בתכנית זו

הערה ברמת הטבלה:

- גובה המבנים יימדד מפני הקרקע הטבעית או החפורת, הנמוך מבין השניים, מהנקודה הנמוכה ביותר במבנה.
- הוועדה המקומית רשאית לאשר העברת זכויות בניה ממעל לכניסה הקובעת אל מתחת אליה, ובלבד שסה"כ זכויות הבניה לא ישונו.

הערות לטבלת זכויות והוראות בניה – מצב מוצע:

- (1) 100 % בקומות תת קרקעיות.
- (2) קו בניין 0 בקומות תת קרקעיות ..



תכנון זמין
מונה הדפסה 10



תכנון זמין
מונה הדפסה 10

6. הוראות נוספות

6.1	חניה
	<p>החניה תהיה בתחום המגרשים בהתאם להוראות תקנות התכנון והבניה (התקנת מקומות חניה תשמ"ג 1983), או לתקנות התקפות במועד הוצאת ההיתר. תנאי למתן היתר בניה הבטחת מקומות חניה כנדרש בתקנות.</p>
6.2	חשמל
	<p>א. תנאי למתן היתר בניה יהיה - תיאום עם חברת החשמל בדבר תכנון והקמת חדר שנאים ו/או חדר מיתוג, פרטי קווי חשמל עיליים ותת קרקעיים, והנחיות לגבי מרחקי בניה ומגבלות שימוש מקווי חשמל עיליים ותת קרקעיים קיימים ומתוכננים.</p> <p>ב. תחנות השנאה:</p> <p>1- מיקום תחנת ההשנאה יעשה בתיאום עם חברת החשמל.</p> <p>2- בתכנון לאזור מגורים חדש ימוקמו תחנות ההשנאה, ככל האפשר, בשטחים ציבוריים או המיועדים למתקנים הנדסיים</p> <p>3- על אף האמור בסעיף ב-1 ניתן יהיה בשל אילוצים טכניים או תכנוניים למקם את תחנות ההשנאה במרווחים שבין קווי בניין לגבול מגרש, או על עמודי חשמל או משולב במבני המגורים.</p> <p>איסור בניה בקרבת מתקני חשמל</p> <p>לא ינתן היתר בניה לשימושים כגון מגורים, מסחר, תעשייה ומלאכה, תיירות ומבני ציבור בקרבת מתקני חשמל קיימים או מאושרים, אלא במרחקים המפורטים מטה</p> <p>מהתיל הקיצוני/מהכבל/מהמתקן מציר הקו</p> <p>א. קו חשמל מתח נמוך - תיל חשוף 3.00 מ' --</p> <p>ב. קו חשמל מתח נמוך - תיל מבודד 2.00 מ' --</p> <p>ג. קו חשמל מתח גבוה עד 33 ק"ו: תיל חשוף או מצופה 5.00 מ' --</p> <p>ד. קו חשמל מתח גבוה עד 33 ק"ו: כבל אווירי מבודד (כא"מ) 2.00 מ' --</p> <p>ה. קו חשמל מתח עליון 110 - 160 ק"ו -- 20.00 מ'</p> <p>ו. קו חשמל מתח על-עליון 400 ק"ו -- 35.00 מ'</p> <p>ז. כבלי חשמל מתח נמוך 0.50 מ' --</p> <p>ח. כבלי חשמל מתח גבוה 3.00 מ' --</p> <p>ט. כבלי חשמל מתח עליון בתיאום עם חברת החשמל --</p> <p>י. ארון רשת 1.00 מ' --</p> <p>יא. שנאי על עמוד 3.00 מ' --</p> <p>על אף האמור לעיל תתאפשר הקמתם של מבנים ו/או מתקני חשמל במרחקים הקטנים מהנקודות לעיל ובלבד שבוצע תיאום עם חברת החשמל לגבי מרחקי בטיחות מפני התחשמלות ובכפוף לכל דין.</p> <p>להקמת מבני תשתית יעשה תיאום פרטני בין בעל התשתית לבין חברת החשמל.</p> <p>לפני תחילת ביצוע עבודות חפירה או בניה יבדוק המבצע את קיומם האפשרי של כבלי חשמל. אין לחפור או לבצע עבודות בניה כלשמי מעל ובקרבת של פחות מ- 3.00 מטרים מכבלי חשמל</p>






תכנון זמין
מונה הדפסה 10



תכנון זמין
מונה הדפסה 10



תכנון זמין
מונה הדפסה 10

	חשמל	6.2
 <p>תכנון זמין מונה הדפסה 10</p>	<p>אלא לאחר קבלת אישור מחברת החשמל. לא יינתן היתר לחפירה, חציבה או כריה במרחק הקטן מ- 10.00 מ' מהמסד של עמוד חשמל במתח עליון/על עליון או 3.00 מ' מהמסד של עמוד חשמל במתח גבוה/נמוך ולא תבוצע פעולה כזו, אלא לאחר שניתנה לחברה הזדמנות לחוות דעה על ההיתר המבוקש או הפעולה אותה עומדים לבצע לפי העניין. על אף האמור לעיל, בתחום תכנית מתאר הקובעת רצועה למעבר קווי חשמל ראשיים-קווי מתח על ועל עליון יחולו הוראות תכנית מתאר עבורם. על אף האמור בכל תכנית, כל בניה או שימוש מבוקשים בקרבת מתקני חשמל יותרו בכפוף למגבלות הקבועות בסעיף זה.</p>	
	ביוב, ניקוז, מים, תברואה	6.3
 <p>תכנון זמין מונה הדפסה 10</p>	<p>ביוב : תנאי לקבלת היתר בניה, חיבור למערכת הביוב של הישוב, באישור מהנדס הועדה המקומית ובהתאם לתכנית ביוב מאושרת ע"י משרד הבריאות והגורמים המוסמכים לכך. ניקוז : תנאי תנאי לכל בניה ופיתוח, הבטחת ניקוז כל השטח בתחום התוכנית, באישור מהנדס הועדה המקומית ובאישור רשות הניקוז האזורית. מים : אספקת מים תהיה מרשת המים המקומית. החיבור לרשת יהיה בתאום ובאישור משרד הבריאות ובאישור מהנדס הועדה המקומית.</p>	
	ניהול מי נגר	6.4
	<p>בתכנון דרכים וחניות ישולבו רצועות של שטחים מגוננים סופגי מים וחדירים ויעשה שימוש בחומרים נקבוביים וחדירים.</p>	
	סידורים לאנשים עם מוגבלויות	6.5
	<p>קבלת היתר למבנה ציבורי, לאחר הבטחת סידורים לנכים לשביעות רצון מהנדס הועדה המקומית ועל פי תקנון חוק התכנון והבנייה.</p>	
	פסולת בניין	6.6
 <p>תכנון זמין מונה הדפסה 10</p>	<p>סידורי סילוק האשפה יהיו לפי הוראות הרשות המקומית, לא יינתן היתר בניה בשטח תכנית אלא לאחר שיובטח מקום לפחי אשפה בשטח המגרש ויסומן בהיתר הבניה. לא יינתן היתר בניה אלא לאחר התחייבות היזם לפינוי פסולת הבניה ופינוי עודפי עפר לאתר מוסדר.</p>	
	פיקוד העורף	6.7
	<p>תנאי למתן היתר בניה יהיה אישור פיקוד העורף לפתרונות המיגון במגרש.</p>	
	שרותי כבאות	6.8
	<p>קבלת התחייבות ממבקשי היתר הבניה לביצוע דרישות שרות הכבאות ולשביעות רצונם, תהווה תנאי להוצאת היתר בניה.</p>	
	תנאים למתן היתרי בניה	6.9
	<p>תנאי למתן היתר בניה ו/או פיתוח הינו אישור נספח תנועה וחניה ע"י הועדה המקומית .</p>	

6.10	הפקעות לצרכי ציבור
	ניתן להפקיע מקרקעין המיועדים לצרכי ציבור ככל שלא יוחכרו, בכפוף לכל דין .

6.11	הריסות ופינויים
	מבנה שנבנה בתחום התוכנית ללא היתר כחוק, הינו מבנה המיועד להריסה, בין אם סומן המבנה בתשריט התוכנית בין אם לא. תנאי למתן היתר בניה במגרש בו מצוי מבנה כאמור יהיה הריסתו.



תכנון זמין
מונה הדפסה 10

.7	ביצוע התכנית
-----------	---------------------

7.1	שלבי ביצוע
------------	-------------------

7.2	מימוש התכנית
------------	---------------------

זמן משוער לביצוע התכנית 5 שנים מיום אישורה	
--	--



תכנון זמין
מונה הדפסה 10



תכנון זמין
מונה הדפסה 10