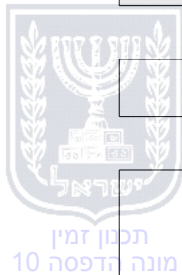


הוראות התכנית

תכנית מס' 216-0553495

ג/23605 - הגדלת כמות יחידות דיור מ-1 ל-2, תוספת אחוזי בניה



מחוז	צפון
מרחב תכנון מקומי	צפת
סוג תכנית	תכנית מתאר מקומית

אישורים



חוק התכנון והבניה, התשכ"ה - 1965

משרד האוצר - מחוז צפון

הוועדה המחוזית החליטה ביום :

30/01/2019

לאשר את התוכנית

07/04/2019

י"ר הוועדה המחוזית

תאריך



ניתן לצפות במסמכי התכנית ובהחלטות בעניינה באתר תכנון זמין :

<http://mavat.moin.gov.il/MavatPS/Forms/SV3.aspx?ABC>

דברי הסבר לתכנית

החלקה נשוא התכנית ממוקמת בשכונת נוף כנרת בצפת ברחוב נוף כינרת, בגוש 13532 חלקה 97. תכנית זו באה להכשיר מצב קיים בחלקה. התכנית הוכנה בהתאם להחלטת ועדה מקומית צפת בתאריך 16.08.15 לקביעת מדיניות למספר יח"ד בנוף כנרת (בגוש 13532 מגרשים 109-36 עד 4 יח"ד על פי אפשרויות הבאות: 4 יח"ד, 3 יח"ד ו-1 יח' אירוח, 2 יח"ד ו-2 יח' אירוח, 1 יח"ד ו-3 יח' אירוח, 4 יח' אירוח) מבקשים 2 יחידות דיור תכנית זו תואמת את המדיניות.



תכנון זמין
מונה הדפסה 10



תכנון זמין
מונה הדפסה 10



תכנון זמין
מונה הדפסה 10

דף ההסבר מהווה רקע לתכנית ואינו חלק ממסמכיה הסטטוטוריים.

1. זיהוי וסיווג התכנית

ג/23605 - הגדלת כמות יחידות דיור מ-1 ל-2, תוספת

שם התכנית

שם התכנית

1.1

אחוזי בניה

ומספר התכנית

216-0553495

מספר התכנית

0.370 דונם

שטח התכנית

1.2

תכנית מתאר מקומית

סוג התכנית

סיווג התכנית

1.4

האם מכילה הוראות של תכנית מפורטת

כן

ועדת התכנון המוסמכת להפקיד את התכנית

מחוזית

לפי סעיף בחוק

ל"ר

היתרים או הרשאות תכנית שמכוחה ניתן להוציא היתרים או הרשאות

סוג איחוד וחלוקה

ללא איחוד וחלוקה

האם כוללת הוראות

לא

לענין תכנון תלת מימדי



1.5 מקום התכנית**1.5.1 נתונים כלליים**

מרחב תכנון מקומי	צפת
קואורדינאטה X	249650
קואורדינאטה Y	761276

1.5.2 תיאור מקום

שכונת נוף כנרת, רחוב נוף כנרת, צפת

1.5.3 רשויות מקומיות בתכנית והתייחסות לתחום הרשות, נפה

צפת - חלק מתחום הרשות: צפת

נפה צפת

1.5.4 כתובות שבהן חלה התכנית

ישוב	רחוב	מספר בית	כניסה
צפת	נוף כנרת		

שכונה נוף כנרת

1.5.5 גושים וחלקות בתכנית

מספר גוש	סוג גוש	חלק / כל הגוש	מספרי חלקות בשלמותן	מספרי חלקות בחלקן
13532	מוסדר	חלק		97, 118

הכל על-פי הגבולות המסומנים בתשריט בקו הכחול.

1.5.6 גושים ישנים


מספר גוש	מספר גוש ישן
13532	13717

1.5.7 מגרשים / תאי שטח מתכניות קודמות שלא נרשמו כחלקות

מספר תוכנית	מספר מגרש/תא שטח
ג/4285	251

1.5.8 מרחבי תכנון גובלים בתכנית

צפת

תכנון זמין
מונה הדפסה 10תכנון זמין
מונה הדפסה 10תכנון זמין
מונה הדפסה 10

1.6 יחס בין התכנית לבין תכניות מאושרות קודמות

מספר תכנית מאושרת	סוג יחס	הערה ליחס	מספר ילקוט פרסומים	מס' עמוד בילקוט פרסומים	תאריך
ג/ 12617	כפיפות	תכנית זו אינה פוגעת בהוראות תכנית ג/ 12617. הוראות תכנית ג/ 12617 תחולנה על תכנית זו.	6745	3470	28/01/2014
ג/ 4285	החלפה	תכנית זו מחליפה את קביעותיה של תכנית ג/ 4285 בתחומה של תכנית זו.	3190	2114	26/04/1985



1.7 מסמכי התכנית

סוג המסמך	תחולה	קנה מידה	מספר עמודים / גליון	תאריך עריכה	עורך המסמך	תאריך יצירה	תיאור המסמך	נכלל בהוראות התכנית
הוראות התכנית	מחייב				אלינה אלדר			כן
תשריט מצב מוצע	מחייב	1: 250	1		אלינה אלדר		תשריט מצב מוצע	לא
בינוי	מנחה	1: 250	1	16/02/2018	אלינה אלדר	17: 22 26/02/2018		לא
מצב מאושר	רקע	1: 250	1	16/02/2018	אלינה אלדר	17: 21 26/02/2018		לא

כל מסמכי התכנית מהווים חלק בלתי נפרד ממנה, משלימים זה את זה ויקראו כמקשה אחת. במקרה של סתירה בין המסמכים המחייבים לבין המנחים יגברו המסמכים המחייבים. במקרה של סתירה בין המסמכים המחייבים לבין עצמם תגברנה ההוראות על התשריטים



1.8 בעלי עניין/ בעלי זכויות בקרקע /עורך התכנית ובעלי מקצוע

1.8.1 מגיש התכנית

מקצוע/ תואר	סוג	שם	מספר רשיון	שם תאגיד	ישוב	רחוב	בית	טלפון	פקס	דוא"ל
	פרטי	מרדכי זריהן			חולון	החשמונאי ם	35	03-5011225		moti181818@gmail.com

1.8.2 יזם

1.8.3 בעלי עניין בקרקע

1.8.4 עורך התכנית ובעלי מקצוע

מקצוע/ תואר	סוג	שם	מספר רשיון	שם תאגיד	ישוב	רחוב	בית	טלפון	פקס	דוא"ל
	עורך ראשי	אלינה אלדר		א. אדריכלים	ראש פינה	השלום	28	04-6860766		alina@adrichalim.com
	מודד	אמיר טאנוס	769		חיפה	עבאס	91	04-8532451	04-8511808	tanousengineers@gmail.com



מנהל תכנון ומבנה
מונה הדפסה 10



מנהל תכנון ומבנה
מונה הדפסה 10

1.9 הגדרות בתכנית

לא רלוונטי



תכנון זמין
מונה הדפסה 10

כל מונח אשר לא הוגדר בתכנית זו, תהיה נודעת לו המשמעות הנתונה לו בחוק התכנון והבניה התשכ"ה – 1965 (להלן "החוק") או בתקנות שהותקנו מכוחו, וזאת בהיעדר כוונה אחרת משתמעת.

2. מטרת התכנית ועיקרי הוראותיה

2.1 מטרת התכנית

הסדרת מבנה קיים בחלקה בשכונת נוף כנרת, צפת

2.2 עיקרי הוראות התכנית

הוספת יחידת דיור אחת במגרש מגורים

שינוי בקווי בניין

שינוי בגובה הבניין

תוספת שטחים עיקרים

הוספת שטחי שרות



תכנון זמין
מונה הדפסה 10




תכנון זמין
מונה הדפסה 10

3. טבלת יעודי קרקע ותאי שטח בתכנית

3.1 טבלת יעודי קרקע ותאי שטח בתכנית

יעוד	תאי שטח
מגורים א'	97A



תכנון זמין
מונה הדפסה 10

3.2 טבלת שטחים

מצב מאושר

יעוד	מ"ר	אחוזים
מגורים דו משפחתי	740	100
סה"כ	740	100

מצב מוצע

יעוד	מ"ר מחושב	אחוזים מחושב
מגורים א'	370.57	100
סה"כ	370.57	100



תכנון זמין
מונה הדפסה 10



תכנון זמין
מונה הדפסה 10

4. יעודי קרקע ושימושים

4.1	מגורים א'
4.1.1	שימושים
	מגורים במבנה דו משפחתי, צמודי קרקע. מחסני גינה מחומרים קלים. על פי בנייה קיימת. לא תתאפשר שום תוספת בניה למבנים קיימים. כל שימוש שאינו למגורים בשטח התכנית יהווה סטייה ניכרת. תיבנה יחידה אחת בכל קומה. לא יותר פיצול של היחידה ליחידות נוספות.
4.1.2	הוראות
א	בינוי ו/או פיתוח לא תתאפשר בניה נוספת למעט פרגולות, מחסן נייד ואלמנטי פיתוח.



5. טבלת זכויות והוראות בניה - מצב מוצע

קו בנין (מטר)	מספר קומות	גובה מבנה- מעל הכניסה הקובעת (מטר)	מספר יח"ד	תכסית (% מתא שטח)	אחוזי בניה כוללים (%)	שטחי בניה (מ"ר)				גודל מגרש (מ"ר)	תאי שטח	יעוד
						מתחת לכניסה הקובעת		מעל הכניסה הקובעת				
						שרות	עיקרי	שרות	עיקרי			
קדמי	אחורי	צידי- שמאלי	צידי- ימני	מעל הכניסה הקובעת	סה"כ שטחי בניה	שרות	עיקרי	שרות	עיקרי	גודל מגרש כללי	97A	מגורים אי'
(3)	(3)	(3)	(3)	2	305			65	240	370		

האמור בטבלה זו גובר, במקרה של סתירה, על הוראות כלליות אחרות, בין בהוראות התכנית ובין בתשריט המצב המוצע.
גם בטבלה עצמה גוברת הוראה מפורטת על הוראה כללית

שטחי הבניה המפורטים בטבלה שלעיל כוללים את כל שטחי הבניה המירביים בתכנית זו

הערה ברמת הטבלה:

- הועדה המקומית רשאית לאשר העברת זכויות בניה ממעל לכניסה הקובעת אל מתחת אליה, ובלבד שסה"כ זכויות הבניה לא ישונו.
- גובה המבנים ימדד מפני הקרקע הטבעית או החפורה, הנמוך מבין השניים, מהנקודה הנמוכה ביותר במבנה.

הערות לטבלת זכויות והוראות בניה – מצב מוצע:

- תותר יחידה אחת בכל קומה.
- כולל מעקה בגג. חריגה מהוראה זו תהווה סטיה ניכרת מהוראות התכנית..
- לפי תשריט.



תכנון זמין
מונה הדפסה 10



תכנון זמין
מונה הדפסה 10

6. הוראות נוספות**6.1****עתיקות**

השטח המסומן בתשריט הינו את עתיקות מוכרז ויחולו עליו הוראות חוק העתיקות התשל"ח-1978.

כל עבודה בתחום שטח המוגדר כעתיקות, תתואם ותבוצע רק לאחר קבלת אישור מנהל רשות העתיקות כמתחייב ובכפוף להוראות חוק העתיקות התשל"ח 1978.

במידה ויידרש על ידי רשות העתיקות ביצוע של פעולות מקדימות (פיקוח, חיתוכי בדיקה, חפירת בדיקה/חפירת הצלה מדגמית, חפירת הצלה) יבצען היזם על פי תנאי רשות העתיקות. במידה ויתגלו עתיקות המצדיקות שימור בהתאם לחוק העתיקות התשל"ח 1978 וחוק רשות העתיקות התשמ"ט 1989, ייעשו על ידי היזם ועל חשבונו כל הפעולות המתבקשות מהצורך לשמר את העתיקות.

היה והעתיקות יצריכו שינוי בתכנית הבנייה, תהיה הועדה המקומית רשאית להתיר שינויים בתכניות הבנייה ובלבד שלא יתווספו עקב שינויים אלה זכויות בנייה או תוספות שמשמעותן פגיעה בקרקע.

אין רשות העתיקות מתחייבת לאשר בנייה בשטח או בחלקו גם לאחר בדיקה/חפירה, זאת במידה ובשטח יתגלו עתיקות ייחודיות ולא ייראו את התכניות כמקנות זכויות בנייה בשטח שהינו אתר עתיקות מוכרז.

6.2**חניה**

החניה תהיה בתחום המגרש בהתאם להוראות תקנות התכנון ובניה (התקנת מקומות חניה 2016), או לתקנות התקפות במועד הוצאת ההיתר, אך לא פחות מהמוצע במסמכי התכנית. תנאי למתן היתר בניה הבטחת מקומות חניה כנדרש בתקנות.

6.3**חלוקה ו/או רישום**

לאחר אישור תכנית זו תוכן תכנית לצרכי רישום מאושרת על ידי הועדה המקומית, ערוכה וחתומה ע"י יו"ר הועדה המקומית כתואמת את התכנית, לעניין זה יראו את התכנית לצרכי רישום כתואמת את התכנית אם היא עומדת בהוראות תקנות המודדים (מדידות ומיפוי), התשנ"ח - 1998 לרבות תקנה 53 לתקנות האמורות.

תוך שמונה חודשים מיום תחילת תקפה של התכנית הכוללת חלוקה חדשה, יש להעביר למוסד התכנון שאישר תכנית זו, תשריט חלוקה לצרכי רישום וזאת בהתאם לסעיף 125 לחוק התכנון והבניה.

6.4**חשמל**

א. תנאי למתן היתר בניה יהיה תיאום עם חברת החשמל בדבר תכנון והקמת חדר שנאים ו/או חדר מיתוג, פרטי קווי חשמל עיליים ותת קרקעיים, והנחיות לגבי מרחקי בניה ומגבלות שימוש מקווי חשמל עיליים ותת קרקעיים קיימים ומתוכננים.

ב. תחנת השנאה

1. מיקום תחנות השנאה ייעשה בתאום עם חברת החשמל.
2. בתכנון לאזור מגורים חדש ימוקמו תחנות השנאה, ככל האפשר, בשטחים ציבוריים או המיועדים למתקנים הנדסיים.
3. על אף האמור בסעי' ב' 1 ניתן יהיה בשל אילוצים טכניים או תכנוניים למקם את תחנות השנאה במרווחים שבין קווי בניין לגבול מגרש, או על עמודי חשמל או משולב במבני המגורים.

ג. איסור בניה בקרבת מתקני חשמל



חשמל	6.4
<p>לא יינתן היתר בניה לשימושים כגון מגורים, מסחר, תעשייה ומלאכה, תירות ומבני ציבור, בקרבת מתקני חשמל קיימים או מאושרים, אלא במרחקים המפורטים להלן:</p> <p>מציר הקו מתיל קיצוני/ מהכבל/מהמתקן</p> <p>א. קו חשמל מתח נמוך - תיל חשוף - 3 מ'</p> <p>ב. קו חשמל מתח נמוך - תיל מבודד - 2 מ'</p> <p>ג. קו חשמל מתח גבוה עד 33 ק"ו - תיל חשוף או מצופה - 5 מ'</p> <p>ד. קו חשמל מתח גבוה עד 33 ק"ו - כבל אווירי מבודד (כא"מ) - 2 מ'</p> <p>ה. קו חשמל מתח עליון 110-160 ק"ו - 20 מ'</p> <p>ו. קו חשמל מתח על-עליון 400 ק"ו - 35 מ'</p> <p>ז. כבלי חשמל מתח נמוך - 0.5 מ'</p> <p>ח. כבלי חשמל מתח גבוה - 3 מ'</p> <p>ט. כבלי חשמל מתח עליון בתאום עם חברת החשמל</p> <p>י. ארון רשת - 1 מ'</p> <p>יא. שנאי על עמוד - 3 מ'</p> <p>על אף האמור לעיל תתאפשר הקמתם של מבנים ואו מתקני חשמל במרחקים הקטנים מהנקוב לעיל ובלבד שבוצע תאום עם חברת החשמל לגבי מרחקי בטיחות מפני התחשמלות ובכפוף לכל דין.</p> <p>להקמת מבני תשתית ייעשה תאום פרטני בין בעל התשתית לבין חברת חשמל.</p> <p>בתכנית מתאר המתירה הקמתם של מבנים המכילים חומרים מסוכנים המועדים לדליקה או פיצוץ לא יינתן היתר בנייה אלא במרחקי בטיחות שייקבעו בתאום עם חברת החשמל.</p> <p>לפני תחילת ביצוע עבודות חפירה או בניה יבדוק המבצע את קיומם האפשרי של כבלי חשמל.</p> <p>אין לחפור או לבצע עבודות בנייה כלשהי מעל ובקירבה של פחות מ-3 מטרים מכבלי חשמל אלא לאחר קבלת אישור מחברת החשמל.</p> <p>לא יינתן היתר לחפירה, חציבה או כריה במרחק הקטן מ-10 מ' מהמסד של עמוד חשמל במתח עליון/על עליון או 3 מ' מהמסד של עמוד חשמל במתח גבוה/נמוך ולא תבוצע פעולה כזו, אלא לאחר שניתנה לחברה הזדמנות לחוות דעה על ההיתר המבוקש או הפעולה אותה עומדים לבצע לפי העניין. על אף האמור לעיל, בתחום תכנית מתאר הקובעת רצועה למעבר קווי חשמל ראשיים - קווי מתח על ועל עליון יחולו הוראות תכנית מתאר עבורם. על אף האמור בכל תכנית, כל בניה או שימוש מבוקשים בקרבת מתקני חשמל יותרו בכפוף למגבלות הקבועות בסעיף זה.</p>	
ביוב, ניקוז, מים, תברואה	6.5
<p>א. אספקת מים תהיה מרשת המים המקומית. החיבור לרשת יהיה בתאום ובאישור משרד הבריאות ובאישור מהנדס הועדה המקומית.</p> <p>ב. תנאי לקבלת היתר בניה, הבטחת ניקוז כל השטח בתחום התוכנית ובאישור מהנדס הועדה המקומית לפי תוכנית כוללת המאושרת ע"י רשות הניקוז כנרת.</p> <p>ג. תנאי לקבלת היתר בניה, הצגת תכנית לחיבור מבנה למערכת איסוף וסילוק השפכים האזורית, לשביעות רצון מהנדס הרשות המקומית, בהתאם לתכנית ביוב מאושרת ע"י משרד הבריאות, תחום כנרת -- רשות המים, תאגיד מים וביוב "פלג הגליל" והגורמים המוסמכים לכך.</p> <p>ד. סידורי סילוק אשפה יהיו לפי הוראות הרשות המקומית. לא יינתן היתר בניה בשטח תוכנית אלא לאחר שיובטח מקום לפחי אשפה בשטח המגרש ויסומן בהיתר הבניה.</p> <p>ה. לא יינתן היתר בניה אלא לאחר התחייבות היזם לפינוי פסולת הבניה ופינוי עודפי עפר לאתר מוסדר.</p>	

<p align="center">חיזוק מבנים, תמא/ 38</p>	<p align="center">6.6</p>
<p>היתר בניה לתוספות הבניה מותנה בבדיקה בדבר הצורך בחיזוק המבנה הקיים יחד עם התוספות לפי הוראות תקן ישראלי 413.</p>	
<p align="center">פסולת בניין</p>	<p align="center">6.7</p>
<p>היתר בניה יינתן לאחר התחייבות יזם לפינוי פסולת בניה ועודפי עפר לאתר מוסדר ומאושר בלבד. תנאי למתן טופס 4 יהיה אישור מנהלת אתר מורשה על פינוי פסולת בנייה ועודפי עפר לשטחה. הרשות המקומית תהיה רשאית לקבוע ולהגדיר שטחים לאחסנת ביניים וגריסה, של עודפי חפירה ופסולת בנין, בהתאם לשלבי האכלוס ופיתוח השטחים, בכפוף לאישור הועדה המקומית לתכנון ואיגוד ערים להגנת הסביבה. גבולות התכנית הפונים לשטחים פתוחים רגישים מחוץ לגבול התכנית, יגודרו בזמן העבודות, עד לגמר העבודות במתחם הגובל בשטחים פתוחים, למניעת שפיכת עודפי חפירה ופסולת בנין.</p>	
<p align="center">פיקוד העורף</p>	<p align="center">6.8</p>
<p>תנאי למתן היתר בניה יהיה אישור פיקוד העורף לפתרונות המיוגן במגרש. לא יוצא היתר בניה למבנה בשטח התכנית אלא אם כלול בו מקלט או ממ"ד בהתאם לתקנון ההתגוננות האזרחית.</p>	
<p align="center">קולטי שמש על הגג</p>	<p align="center">6.9</p>
<p>א. בגגות שטוחים יוצבו קולטים לדודי שמש כחלק אינטגרלי מתכנון הגג או המעקה. ב. בגגות משופעים יוצבו קולטים לדודי שמש כשהם צמודים לגג המשופע והדודים יותקנו בתוך חלל הגג. ג. הפתרון התכנוני טעון אישור מהנדס העיר.</p>	
<p align="center">שרותי כבאות</p>	<p align="center">6.10</p>
<p>קבלת התחייבות ממבקשי היתר הבניה לביצוע דרישות שרות הכבאות ולשביעות רצונם, תהווה תנאי להוצאת היתר בניה.</p>	
<p align="center">תנאים למתן היתרי בניה</p>	<p align="center">6.11</p>
<p>1. תנאי למתן היתר מכוח תכנית זו, כולל עבודות עפר ופריצת דרכים, יהיה אישור תכניות כוללות לדרכים, מים, ניקוז וחשמל על ידי הרשויות המוסמכות לכך. 2. תנאי למתן היתר בניה יהיה התאמת המבנה להוראות התכנית והשלמת הריסה ופינוי כל חלקי המבנה אשר אינם תואמים את הוראות התכנית.</p>	
<p align="center">מבנים קיימים</p>	<p align="center">6.12</p>
<p>מבנים קיימים הם מבנים בנויים כחוק, מכוח תכניות מאושרות קודמות לתכנית זו. על מבנים אלו חלות ההוראות הבאות: א. על מבנה קיים שאינו חודר לתחום הדרך ו/או לתחום שטחים ציבוריים, רשאית הועדה המקומית לאשר תוספת בנייה מכוח תכנית זו עפ"י קווי הבניין של הבניין הקיים (לפי קונטור המבנה הקיים). כל תוספת המשנה קו בניין זה, תיבנה לפי קווי הבניין הקבועים בתכנית זו. ב. מעמדם של מבנים קיימים החורגים מהוראות תכנית זו ואינם מסומנים להריסה יוגדר כמעמד של מבנים חורגים בהתאם להוראות פרק ז' לחוק התכנון והבניה.</p>	
<p align="center">היטל השבחה</p>	<p align="center">6.13</p>
<p>הועדה המקומית תטיל ותגבה היטל השבחה בהתאם להוראות התוספת השלישית לחוק.</p>	

7. ביצוע התכנית

7.1 שלבי ביצוע

7.2 מימוש התכנית

זמן משוער לתחילת ביצוע התכנית הינו מיד עם אישורה.



תכנון זמין
מונה הדפסה 10



תכנון זמין
מונה הדפסה 10



תכנון זמין
מונה הדפסה 10