


הוראות התכנית

תכנית מס' 206-0642512

הסדרת קוי בנין- מלון לביא



מחוז
מרחב תכנון מקומי הגליל התחתון
סוג תכנית
תכנית מתאר מקומית
צפון

אישורים



ניתן לצפות במסמכי התכנית ובהחלטות בעניינה באתר תכנון זמין :

<http://mavat.moin.gov.il/MavatPS/Forms/SV3.aspx?ABC>

דברי הסבר לתכנית

התכנית הינה בתחום בתיירות של קיבוץ לביא,
התכנית באה להסדיר קוי בנין בהתאם למבנים הקיימים בשטח.



תכנון זמין
מונה הדפסה 6



תכנון זמין
מונה הדפסה 6



תכנון זמין
מונה הדפסה 6

דף ההסבר מהווה רקע לתכנית ואינו חלק ממסמכיה הסטטוטוריים.

1. זיהוי וסיווג התכנית



1.1 שם התכנית ומספר התכנית שם התכנית: הסדרת קוי בנין- מלון לביא

מספר התכנית: 206-0642512

1.2 שטח התכנית 18.488 דונם

1.4 סיווג התכנית סוג התכנית: תכנית מתאר מקומית

האם מכילה הוראות של תכנית מפורטת כן

ועדת התכנון המוסמכת להפקיד את התכנית מקומית

לפי סעיף בחוק 62א (א) סעיף קטן 4

היתרים או הרשאות תכנית שמכוחה ניתן להוציא היתרים או הרשאות

סוג איחוד וחלוקה ללא איחוד וחלוקה

האם כוללת הוראות לענין תכנון תלת מימדי לא



1.5 מקום התכניתתכנון זמין
מונה הדפסה 6**1.5.1 נתונים כלליים**

מרחב תכנון מקומי

241425

קואורדינאטה X

743473

קואורדינאטה Y

מלון קיבוץ לביא

1.5.2 תיאור מקום**1.5.3 רשויות מקומיות בתכנית והתייחסות לתחום הרשות, נפה**

הגליל התחתון - חלק מתחום הרשות : לביא

נפה כנרת

1.5.4 כתובות שבהן חלה התכנית

כניסה	מספר בית	רחוב	ישוב
			לביא

קיבוץ לביא

שכונה

1.5.5 גושים וחלקות בתכנית

מספרי חלקות בחלקן	מספרי חלקות בשלמותן	חלק / כל הגוש	סוג גוש	מספר גוש
49, 51-53		חלק	מוסדר	15233
2, 13		חלק	מוסדר	15234

הכל על-פי הגבולות המסומנים בתשריט בקו הכחול.

1.5.6 גושים ישנים

לא רלוונטי

1.5.7 מגרשים / תאי שטח מתכניות קודמות שלא נרשמו כחלקות

לא רלוונטי

1.5.8 מרחבי תכנון גובלים בתכנית

לא רלוונטי

תכנון זמין
מונה הדפסה 6

1.6 יחס בין התכנית לבין תכניות מאושרות קודמות

תאריך	מס' עמוד בילקוט פרסומים	מספר ילקוט פרסומים	הערה ליחס	סוג יחס	מספר תכנית מאושרת
25/07/2000	4310	4904	תכנית זו משנה רק את המפורט בתכנית זו וכל יתר הוראות תכנית ג/9495 ממשיכות לחול.	שינוי	ג/ 9495
15/03/2007		5641	תכנית זו משנה רק את המפורט בתכנית זו וכל יתר הוראות תכנית גת/ מק/ ג/9495 ממשיכות לחול.	שינוי	גת/ מק/ 9495 /2



1.7 מסמכי התכנית

נכלל בהוראות התכנית	תיאור המסמך	תאריך יצירה	עורך המסמך	תאריך עריכה	מספר עמודים / גליון	קנה מידה	תחולה	סוג המסמך
כן			איתי זהבי				מחייב	הוראות התכנית
לא	תשריט מצב מוצע		איתי זהבי		1	1: 500	מחייב	תשריט מצב מוצע
לא	מצב מאושר	11: 28 10/02/2019	איתי זהבי	07/02/2019	1	1: 500	רקע	מצב מאושר



תכנון זמין
מונה הדפסה 6

כל מסמכי התכנית מהווים חלק בלתי נפרד ממנה, משלימים זה את זה ויקראו כמקשה אחת. במקרה של סתירה בין המסמכים המחייבים לבין המנחים יגברו המסמכים המחייבים. במקרה של סתירה בין המסמכים המחייבים לבין עצמם תגברנה ההוראות על התשריטים



תכנון זמין
מונה הדפסה 6

1.8 בעלי עניין/ בעלי זכויות בקרקע / עורך התכנית ובעלי מקצוע

1.8.1 מגיש התכנית

מקצוע/ תואר	סוג	שם	מספר רשיון	שם תאגיד	ישוב	רחוב	בית	טלפון	פקס	דוא"ל
	פרטי			קיבוץ לביא	לביא	(1)		04-6799211		ram@lavi.co.il

הערה למגיש התכנית:

(1) כתובת: ד. נ. גליל תחתון 15267 קיבוץ לביא.

1.8.2 יזם

סוג	שם	מספר רשיון	שם תאגיד	ישוב	רחוב	בית	טלפון	פקס	דוא"ל
פרטי			קיבוץ לביא	לביא	(1)		04-6799211		ram@lavi.co.il

(1) כתובת: ד. נ. גליל תחתון 15267 קיבוץ לביא.

1.8.3 בעלי עניין בקרקע

הערה כללית לבעלי עניין בקרקע: התכנית כוללת מקרקעין בבעלות מדינה.

1.8.4 עורך התכנית ובעלי מקצוע

מקצוע/ תואר	סוג	שם	מספר רשיון	שם תאגיד	ישוב	רחוב	בית	טלפון	פקס	דוא"ל
אדריכל	עורך ראשי	איתי זהבי	086522	איתי זהבי אדריכלים בעמ	צפורי	(1)	12	04-6456678	04-6555712	itay@zehavy.com
	מודד	מתי חן ציון	697	חן בר מדידות והנדסה	מצפה נטופה	מצפה נטופה		04-6782595		mati.chenbar@gmail.com

(1) כתובת: מושב ציפורי 12 מיקוד: 17910.

1.9 הגדרות בתכנית

לא רלוונטי



תכנון זמין
מונה הדפסה 6

כל מונח אשר לא הוגדר בתכנית זו, תהיה נודעת לו המשמעות הנתונה לו בחוק התכנון והבניה התשכ"ה – 1965 (להלן "החוק") או בתקנות שהותקנו מכוחו, וזאת בהיעדר כוונה אחרת משתמעת.

2. מטרת התכנית ועיקרי הוראותיה

2.1 מטרת התכנית

הסדרת קוי בנין-מלון לביא

2.2 עיקרי הוראות התכנית

הסדרת קוי בנין בהתאם לתשריט לפי סעיף 62 א(א) 4.



תכנון זמין
מונה הדפסה 6



תכנון זמין
מונה הדפסה 6

3. טבלת יעודי קרקע ותאי שטח בתכנית

3.1 טבלת יעודי קרקע ותאי שטח בתכנית

יעוד		תאי שטח
תיירות		300
סימון בתשריט	יעוד	תאי שטח כפופים
מבנה להריסה	תיירות	300


3.2 טבלת שטחים

מצב מאושר

יעוד	מ"ר	אחוזים
תיירות לפי ג/9495	18,488	100
סה"כ	18,488	100


מצב מוצע

יעוד	מ"ר מחושב	אחוזים מחושב
תיירות	18,488.35	100
סה"כ	18,488.35	100



4. יעודי קרקע ושימושים

4.1	תיירות
4.1.1	שימושים
	שטח זה מיועד לתיירות בהתאם לתקנים הפיזיים לתכנון מלונות של משרד התיירות. שטח זה כולל את בית המלון של הקיבוץ ויכלול בתוכו את כל הנדרש לפעילותו כגון: חדרי אירוח, חדרי שרות, אולמות, מסעדות, חדרי אוכל, מטבחים, לובי וקבלה, משרדים, חנויות, חדרי מכונות, מספרה וקוסמטיקה, מועדון בריאות, בריכת שחיה, חדרי כושר וכו'. שטח התיירות מיועד למלונאות בלבד כל שימוש אחר יחשב סטיה נכרת מהתכנית.
4.1.2	הוראות
א	תנאים למתן היתרי בניה היתר הבניה למלון יוצא בתנאי התאמה לתקנים פיזיים לבניית בתי מלון של משרד התיירות.



5. טבלת זכויות והוראות בניה - מצב מוצע

קו בנין (מטר)	מספר קומות	גובה מבנה- מעל הכניסה הקובעת (מטר)	תכסית (% מתא שטח)	אחוזי בניה כוללים (%)	שטחי בניה (מ"ר)		גודל מגרש (מ"ר)		תאי שטח	שימוש	יעוד
					מעל הכניסה הקובעת		גודל מגרש מזערי	גודל מגרש כללי			
					שרות	עיקרי					
קדמי					10%	75%	5000	18488	300	תיירות	תיירות
5		16	50	85							
אחורי											
3 (1)											
צידי- שמאלי											
3 (1)											
צידי- ימני											
3 (1)											
מעל הכניסה הקובעת											
5											

האמור בטבלה זו גובר, במקרה של סתירה, על הוראות כלליות אחרות, בין בהוראות התכנית ובין בתשריט המצב המוצע. גם בטבלה עצמה גוברת הוראה מפורטת על הוראה כללית

שטחי הבניה המפורטים בטבלה שלעיל כוללים את כל שטחי הבניה המירביים בתכנית זו

הערה ברמת הטבלה:

(א) גובה מבנה יימדד מפני הקרקע הטבעית או החפורה, הנמוך מבין השניים, מהנקודה הנמוכה ביותר במבנה.

(ב) בסמכות הועדה המקומית להעביר זכויות ממעל למפלס הכניסה אל מתחתיו ומשטח עיקרי לשטח שירות, בתנאי שסה"כ זכויות הבניה תשמרנה.

הערות לטבלת זכויות והוראות בניה – מצב מוצע:

(1) או לפי תשריט.



תכנון זמין
מונה הדפסה 6



תכנון זמין
מונה הדפסה 6

6. הוראות נוספות

6.1 הוראות בזמן בניה

בטיחות, חוזק, איורור, הצללה, בידוד טרמי ואקוסטי של שלד ומעטפות הבנין ומערכותיו, יבוצעו על פי התקנות המפורטות בחוק התכנון והבניה ובהתאם לתקן הישראלי.

6.2 חניה

החניה תהיה בתחום המגרש בהתאם לדרישות תקן החניה (הוראות תקנות התכנון והבניה 2016) או לתקנות התקפות במועד הוצאת ההיתר. תנאי למתן היתר בניה הבטחת מקומות חניה כנדרש בתקנות.

6.3 חשמל

א. תנאי למתן היתר בניה יהיה - תיאום עם חברת החשמל בדבר תכנון והקמת חדר שנאים ו/או חדר מיתוג, פרטי קווי חשמל עיליים ותת קרקעיים, והנחיות לגבי מרחקי בניה ומגבלות שימוש מקווי חשמל עיליים ותת קרקעיים קיימים ומתוכננים.

ב. תחנות השנאה :

1. מיקום תחנות ההשנאה יעשה בתיאום עם חברת חשמל.

2. בתכנון לאזור מגורים חדש ימוקמו תחנות ההשנאה, ככל האפשר, בשטחים ציבוריים או המיועדים למתקנים הנדסיים.

3. על אף האמור בסעיף ב'1 ניתן יהיה בשל אילוצים טכניים או תכנוניים למקם את תחנות ההשנאה במרווחים שבין קווי בנין לגבול מגרש, או על עמודי חשמל או משולב במבני המגורים.

ג. איסור בנייה בקרבת מתקני חשמל

לא ינתן היתר בנייה לשימושים כגון מגורים, מסחר, תעשייה ומלאכה, תיירות ומבני ציבור בקרבת מתקני חשמל קיימים או מאושרים, אלא במרחקים המפורטים מטה :

מהתיל הקיצוני/מהכבל/מהמתקן מציר הקו

קו חשמל מתח נמוך תיל חשוף 3.0 מ'

קו חשמל מתח נמוך תיל מבודד 2.0 מ'

קו חשמל מתח גבוה עד 33 ק"ו תיל חשוף או מצופה 5.0 מ'

קו חשמל מתח גבוה עד 33 ק"ו כבל אירי מבודד (כא"מ) 2.0 מ'

קו חשמל מתח עליון 110-160 ק"ו 20.0 מ'

קו חשמל מתח על-עליון 400 ק"ו 35.0 מ'

כבלי חשמל מתח נמוך 0.5 מ'

כבלי חשמל מתח גבוה 3 מ'

כבלי חשמל מתח עליון בתיאום עם חברת חשמל

ארון רשת 1 מ'

שנאי על עמוד 3 מ'

על אף האמור לעיל תתאפשר הקמתם של מבנים ו/או מתקני חשמל במרחקים הקטנים מהנקוב לעיל ובלבד שבוצע תיאום עם חברת חשמל לגבי מרחקי בטיחות מפני התחשמלות ובכפוף לכלל דין.

להקמת מבני תשתית יעשה תיאום פרטני בין בעל התשתית לבין חברת החשמל.

לפני תחילת ביצוע עבודות חפירה או בניה יבדוק המבצע את קיומם האפשרי של כבלי חשמל.

אין לחפור או לבצע עבודת בנייה כלשהי מעל ובקרבת של פחות מ-3 מטרים מכבלי חשמל אלא לאחר קבלת אישור מחברת החשמל.



6.3	חשמל
<p>לא יינתן היתר לחפירה, חציבה או כריה במרחק הקטן מ-10 מ' מהמסד של עמוד חשמל במתח עליון/על עליון או 3 מ' מהמסד של עמוד חשמל במתח גבוה/נמוך ולא תבוצע פעולה כזו, אלא לאחר שניתנה לחברה הזדמנות לחוות דיעה על ההיתר המבוקש או הפעולה אותה עומדים לבצע לפי הענין.</p> <p>על אף האמור בכל תכנית, כל בניה או שימוש מבוקשים בקרבת מתקני חשמל יותרו בכפוף למגבלות הקבועות בסעיף זה.</p> <p>(לפי דרישות חוק החשמל וחוק הקרינה (תנאי היתרי קרינה) הבלתי מייננת 2006)</p>	
6.4	ביוב, ניקוז, מים, תברואה
<p>ביוב:</p> <p>תנאי לקבלת היתר בניה, חיבור למערכת הביוב של הישוב, באישור מהנדס הועדה המקומית ובהתאם לתכנית ביוב מאושרת ע"י משרד הבריאות והגורמים המוסמכים לכך.</p> <p>ניקוז:</p> <p>תנאי לקבלת היתר בניה, הבטחת ניקוז כל השטח בתחום התוכנית, באישור מהנדס הועדה המקומית ובאישור רשות הניקוז האזורית.</p> <p>מים:</p> <p>תנאי למתן היתר בניה- אישור אגף המים במועצה בדבר חיבור הבניין לרשת המים.</p> <p>אספקת מים תהיה מרשת המים המקומית. החיבור לרשת יהיה בתיאום ובאישור משרד הבריאות ובאישור מהנדס הועדה המקומית.</p> <p>סילוק אשפה:</p> <p>יותקנו מתקני איסוף אשפה בהתאם לתקן משרד הבריאות וע"פ הנחיות מהנדס הועדה.</p>	
6.5	גדר/מבנה/חריגות בניה להריסה
<p>מבנה שנבנה בתחום התוכנית ללא היתר כחוק ובנייתו לא הוכשרה בדיעבד מכוח תוכנית זו או שלא ניתן להכשירו כאמור, הינו מבנה המיועד להריסה, בין אם סומן המבנה בתשריטת התוכנית בין אם לאו. תנאי למתן היתר בניה במגרש בו מצוי מבנה כאמור יהיה הריסתו.</p>	
6.6	סידורים לאנשים עם מוגבלויות
<p>קבלת היתר למבנה ציבורי, לאחר הבטחת סידורים לנכים לשביעות רצון מהנדס הועדה המקומית ועל פי תקנון חוק התכנון והבנייה.</p>	
6.7	פיקוד העורף
<p>תנאי למתן היתר בניה יהיה אישור פיקוד העורף לפתרונות המיגון בתחום המגרש.</p>	
6.8	שרותי כבאות
<p>קבלת התחייבות ממבקשי ההיתר לביצוע דרישות שרות הכבאות ולשביעות רצונם, תהווה תנאי להוצאת היתר בניה.</p>	
6.9	היטל השבחה
<p>היטל השבחה יוטל ויגבה על פי הוראות התוספת השלישית לחוק התכנון והבנייה.</p>	

7. ביצוע התכנית

7.1 שלבי ביצוע

מספר שלב	תאור שלב	התנייה
1	לייר	לייר

7.2 מימוש התכנית

זמן משוער לביצוע תכנית זו - 7 שנים מיום אישורה.



תכנון זמין
מונה הדפסה 6



תכנון זמין
מונה הדפסה 6



תכנון זמין
מונה הדפסה 6