


הוראות התכנית

תכנית מס' 211-0500447

הוספת זכויות בניה גוש 16528 חלקה 42



מחוז	צפון
מרחב תכנון מקומי	נצרת
סוג תכנית	תכנית מתאר מקומית

אישורים



חוק התכנון והבניה, התשכ"ה - 1965

משרד האוצר - מחוז צפון

הוועדה המחוזית החליטה ביום :

02/05/2018

להפקיד את התכנית

22/08/2018

י"ר הוועדה המחוזית

תאריך



ניתן לצפות במסמכי התכנית ובהחלטות בעניינה באתר תכנון זמין :

<http://mavat.moin.gov.il/MavatPS/Forms/SV3.aspx?ABC>

דברי הסבר לתכנית

תכנית נקודתית בשכונה מזרחית גוש 16528 חלקה 42, מטרת בתכנית הוספת אחוזי בניה, שינוי בקו בניין אחורי לפי מבנה קיים והגדלת תכסית קרקע.



תכנון זמין
מונה הדפסה 8



תכנון זמין
מונה הדפסה 8



תכנון זמין
מונה הדפסה 8

דף ההסבר מהווה רקע לתכנית ואינו חלק ממסמכיה הסטטוטוריים.

1. זיהוי וסיווג התכנית

1.1 שם התכנית שם התכנית הוספת זכויות בניה גוש 16528 חלקה 42

ומספר התכנית

211-0500447

מספר התכנית

0.752 דונם

1.2 שטח התכנית

תכנית מתאר מקומית

סוג התכנית

1.4 סיווג התכנית

האם מכילה הוראות של תכנית מפורטת כן

ועדת התכנון המוסמכת להפקיד את התכנית מחוזית

לפי סעיף בחוק ל"ר

היתרים או הרשאות תכנית שמכוחה ניתן להוציא היתרים או הרשאות

סוג איחוד וחלוקה ללא איחוד וחלוקה

האם כוללת הוראות לענין תכנון תלת מימדי לא



1.5 מקום התכנית

1.5.1 נתונים כלליים

מרחב תכנון מקומי	נצרת
קואורדינאטה X	228575
קואורדינאטה Y	733675

1.5.2 תיאור מקום

שכונה מזרחית רחוב 4062.

1.5.3 רשויות מקומיות בתכנית והתייחסות לתחום הרשות, נפה

נצרת - חלק מתחום הרשות: נצרת

נפה יזרעאל

1.5.4 כתובות שבהן חלה התכנית

שכונה שכונה מזרחית

1.5.5 גושים וחלקות בתכנית

מספר גוש	סוג גוש	חלק / כל הגוש	מספרי חלקות בשלמותן	מספרי חלקות בחלקן
16528	מוסדר	חלק	42	

הכל על-פי הגבולות המסומנים בתשריט בקו הכחול.

1.5.6 גושים ישנים

לא רלוונטי

1.5.7 מגרשים / תאי שטח מתכניות קודמות שלא נרשמו כחלקות

לא רלוונטי

1.5.8 מרחבי תכנון גובלים בתכנית

לא רלוונטי



1.6 יחס בין התכנית לבין תכניות מאושרות קודמות

תאריך	מס' עמוד בילקוט פרסומים	מספר ילקוט פרסומים	הערה ליחס	סוג יחס	מספר תכנית מאושרת
03/06/2009	4194	5960	תכנית זו משנה רק את המפורט בתכנית זו וכל יתר הוראות תכנית ג/ 11810 ממשיכות לחול.	שינוי	ג/ 11810
24/11/1998	735	4702	תכנית זו משנה רק את המפורט בתכנית זו וכל יתר הוראות תכנית ג/ 9000 ממשיכות לחול.	שינוי	ג/ 9000



1.7 מסמכי התכנית

סוג המסמך	תחולה	קנה מידה	מספר עמודים / גליון	תאריך עריכה	עורך המסמך	תאריך יצירה	תיאור המסמך	נכלל בהוראות התכנית
הוראות התכנית	מחייב				מאמון חסן			כן
תשריט מצב מוצע	מחייב	1: 250	1		מאמון חסן		תשריט מצב מוצע	לא
בינוי	מנחה	1: 100	1	26/06/2018	מאמון חסן	26/06/2018	נספח בינוי	לא
חניה	מנחה	1: 250	1	26/06/2018	רוחי קודסי	26/06/2018	נספח חניה	לא
מצב מאושר	רקע	1: 250		26/06/2018	מאמון חסן	26/06/2018	מצב מאושר	לא

כל מסמכי התכנית מהווים חלק בלתי נפרד ממנה, משלימים זה את זה ויקראו כמקשה אחת. במקרה של סתירה בין המסמכים המחייבים לבין המנחים יגברו המסמכים המחייבים. במקרה של סתירה בין המסמכים המחייבים לבין עצמם תגברנה ההוראות על התשריטים



1.8 בעלי עניין/ בעלי זכויות בקרקע /עורך התכנית ובעלי מקצוע**1.8.1 מגיש התכנית**

מקצוע/ תואר	סוג	שם	מספר רשיון	שם תאגיד	ישוב	רחוב	בית	טלפון	פקס	דוא"ל
	פרטי	נעים מסרי			נצרת	רח 0705	3	04-6555986	04-6555986	has.arch2@gmail.com

1.8.2 יזם**1.8.3 בעלי עניין בקרקע****1.8.4 עורך התכנית ובעלי מקצוע**

מקצוע/ תואר	סוג	שם	מספר רשיון	שם תאגיד	ישוב	רחוב	בית	טלפון	פקס	דוא"ל
אדריכל	עורך ראשי	מאמון חסן	34950		נצרת	רח 406	1	04-6563501	04-6563501	has_arch@hotmail.com
	מודד	רבאח ספדי	649		נצרת	רח 406	21	04-6560193	04-6560193	rabahsafadi@gmail.com
	יועץ תחבורה	רוחי קודסי	590		נצרת	רח 3001	29	04-6551378	04-6551378	qudsiang.26@gmail.com

1.9 הגדרות בתכנית

לא רלוונטי



תכנון זמין
מונה הדפסה 8

כל מונח אשר לא הוגדר בתכנית זו, תהיה נודעת לו המשמעות הנתונה לו בחוק התכנון והבניה התשכ"ה – 1965 (להלן "החוק") או בתקנות שהותקנו מכוחו, וזאת בהיעדר כוונה אחרת משתמעת.

2. מטרת התכנית ועיקרי הוראותיה

2.1 מטרת התכנית

הוספת זכויות בניה למגרש מגורים גוש 16528 חלקה 42

2.2 עיקרי הוראות התכנית

הגדלת אחוזי בניה.

שינוי בקו בניין אחורי לפי תשריט.

הגדלת תכסית קרקע.

הגדלת מספר יח"ד.

הגדלת מספר קומות.

הגדלת גובה מבנה.



תכנון זמין
מונה הדפסה 8

3. טבלת יעודי קרקע ותאי שטח בתכנית

3.1 טבלת יעודי קרקע ותאי שטח בתכנית

יעוד	תאי שטח
מגורים ג'	100
סימון בתשריט	יעוד
מבנה להריסה	מגורים ג'
	תאי שטח כפופים
	100


3.2 טבלת שטחים

מצב מאושר

יעוד	מ"ר	אחוזים
איזור בניה רגיל	752	100
סה"כ	752	100

מצב מוצע

יעוד	מ"ר מחושב	אחוזים מחושב
מגורים ג'	756.48	100
סה"כ	756.48	100



תכנון זמין
מונה הדפסה 8



תכנון זמין
מונה הדפסה 8




תכנון זמין
מונה הדפסה 8



תכנון זמין
מונה הדפסה 8

4. יעודי קרקע ושימושים

4.1	מגורים ג'
4.1.1	שימושים
	מותר להקים בתי מגורים וחניה פרטית
4.1.2	הוראות



תכנון זמין
מונה הדפסה 8



תכנון זמין
מונה הדפסה 8



תכנון זמין
מונה הדפסה 8

5. טבלת זכויות והוראות בניה - מצב מוצע

קו בנין (מטר)	מספר קומות	גובה מבנה- מעל הכניסה הקובעת (מטר)	מספר יח"ד	תכסית (% מתא שטח)	אחוזי בניה כוללים (%)	שטחי בניה (% מתא שטח)		גודל מגרש (מ"ר)	תאי שטח	שימוש	יעוד		
						מעל הכניסה הקובעת							
						עיקרי	שרות						
קדמי													
(1)	(1)	(1)	(1)	5	17.5	10	50	227	30	197	750	100	מגורים ג'
אחורי													
(1)													
צידי- שמאלי													
(1)													
צידי- ימני													
(1)													
מעל הכניסה הקובעת													
(1)													

האמור בטבלה זו גובר, במקרה של סתירה, על הוראות כלליות אחרות, בין בהוראות התכנית ובין בתשריט המצב המוצע.
גם בטבלה עצמה גוברת הוראה מפורטת על הוראה כללית
שטחי הבניה המפורטים בטבלה שלעיל כוללים את כל שטחי הבניה המירביים בתכנית זו

הערות לטבלת זכויות והוראות בניה – מצב מוצע:

(1) לפי קו אדום מקווקו בתשריט.



תכנון זמין
מונה הדפסה 8



תכנון זמין
מונה הדפסה 8

6. הוראות נוספות

<p>6.1</p>	<p>תחזוקה</p>
<p>סידורי סילוק האשפה יהיו לפי הוראות הרשות המקומית. לא יינתן היתר בניה בשטח תוכנית אלא לאחר שיובטח מקום לפחי האשפה בשטח המגרש ויסומן בהיתר הבניה. לא יינתן היתר בניה אלא לאחר התחייבות היזם לפינוי פסולת הבניה ופינוי עודפי עפר לאתר מוסדר.</p>	
<p>6.2</p>	<p>חניה</p>
<p>החניה תהיה בתחום המגרש בהתאם לתקנות התכנון והבניה (התקנת מקומות חניה) התקפות בעת הוצאת ההיתר. תנאי למתן היתר בניה הבטחת מקומות חניה כנדרש בתקנות.</p>	
<p>6.3</p>	<p>חלוקה ו/ או רישום</p>
<p>תנאי להוצאת היתר בניה אישור תכנית/תשריט חלוקה כחוק.</p>	
<p>6.4</p>	<p>חשמל</p>
<p>א. תנאי למתן היתר בניה יהיה תיאום עם חברת החשמל בדבר תכנון והקמת חדר שנאים ו/או חדר מיתוג, פרטי קווי חשמל עיליים ותת קרקעיים, והנחיות לגבי מרחקי בניה ומגבלות שימוש מקווי חשמל עיליים ותת קרקעיים קיימים ומתוכננים.</p> <p>ב.תחנות השנאה.</p> <p>1.מיקום תחנות ההשנאה יעשה בתאום עם חברת החשמל.</p> <p>2.בתכנון לאזור מגורים חדש ימוקמו תחנות ההשנאה, ככל האפשר, בשטחים ציבוריים או המיועדים למתקנים הנדסיים.</p> <p>3.על אף האמור בסעי' ב 1 ניתן יהיה בשל אילוצים טכניים או תכנוניים למקם את התחנות את תחנות ההשנאה במרווחים שבין קווי בניין לגבול מגרש, או על עמודי חשמל או משולב במבני המגורים.</p> <p>ג.איסור בניה בקרבת מתקני חשמל.</p> <p>לא יינתן היתר בניה לשימושים כגון מגורים, מסחר, תעשייה ומלאכה, תיירות ומבני ציבור, בקרבת מתקני חשמל קיימים או מאושרים, אלא במרחקים המפורטים להלן:</p> <p>מהתיל הקיצוני /מהכבל/מהמתקן מציר הקו</p> <p>א. קו חשמל מתח נמוך תיל חשוף 3.00 מ'</p> <p>ב. קו חשמל מתח נמוך תיל מבודד 2.0 מ'</p> <p>ג. קו חשמל מתח גבוה עד 33 ק"ו</p> <p>-תיל חשוף או מצופה</p> <p>5.00 מ'--</p> <p>ד. קו חשמל מתח גבוה 33 ק"ו :</p> <p>-כבל אורירי מבודד (כא"מ).</p> <p>2.00 מ'</p> <p>--</p> <p>ה. קו חשמל מתח עליון 160-110 ק"ו---20.0 מ'</p> <p>ו. קו חשמל מתח על- עליון 400 ק"ו---35.0 מ'</p> <p>ז. כבלי חשמל מתח נמוך 0.5 מ'--</p> <p>ח. כבלי חשמל מתח גבוה 3 מ'--</p> <p>ט. כבלי חשמל מתח עליון/בתיאום עם החברת חשמל</p> <p>י. ארון רשת 1 מ'--</p>	

	<p>6.4 חשמל</p> <p>יא. שנאי על עמוד 3 מ'-- על אף האמור לעיל תתאפשר הקמתם של מבנים ואו מתקני חשמל במרחקים הקטנים מהנקוב לעיל ובלבד שבוצע תאום עם חברת החשמל לגבי מרחקי בטיחות מפני התחשמלות ובכפוף לכל דין, להקמת מבני תשתית יעשה תאום פרטני בין בעל התשתית לבין חברת החשמל. לא יינתן היתר לחפירה, חציבה או כריה המרחק הקטן מ- 10 מ' מהמסד של חשמל במתח עליון/ על עליון או 3 מ' מהמסד של עמוד חשמל במתח גבוה/ נמוך ולא תבוצע פעולה כזו, אלא לאחר שניתנה לחברה הזדמנות לחוות דעה על ההיתר המבוקש או הפעולה אותה עומדים לבצע לפי העניין. על אף האמור לעיל, בתחום תכנית מתאר הקובעת רצועה למעבר קווי חשמל ראשיים-קווי מתח על ועל עליון יחולו הוראות תכנית מתאר עבורם. על אף האמור בכל תכנית, כל בניה או שימוש מבוקשים בקרבת מתקני חשמל יותרו בכפוף למגבלות הקבועות בסעיף זה.</p>	<p>6.4</p>
	<p>6.5 ניקוז</p> <p>תנאי לקבלת היתר בניה, הבטחת ניקוז כל השטח בתחום התוכנית, באישור מהנדס הועדה המקומית ובאישור רשות הניקוז האזורית.</p>	<p>6.5</p>
	<p>6.6 ביוב</p> <p>תנאי לקבלת היתר בניה, חיבור למערכת הביוב של הישוב, באישור מהנדס הועדה המקומית ובהתאם לתוכנית ביוב מאושרת ע"י משרד הבריאות והגורמים המוסמכים לכך.</p>	<p>6.6</p>
	<p>6.7 ביוב, ניקוז, מים, תברואה</p> <p>אספקת מים תהיה מרשת המים המקומית. החיבור לרשת יהיה בתאום ובאישור משרד הבריאות ובאישור מהנדס הועדה המקומית.</p>	<p>6.7</p>
	<p>6.8 תקשורת</p> <p>מתקני התקשורת בבנין יותקנו בהתאם להוראות חלק י' בתוספת השניה לתקנות התכנון והבניה (בקשה להיתר, תנאי ואגרות). התש"ל- 1970 ובהתאם להנחיות מהנדס הוועדה המקומית .</p>	<p>6.8</p>
	<p>6.9 חיזוק מבנים, תמא / 38</p> <p>היתר בניה לתוספת הבניה מותנה בבדיקה בדבר הצורך בחיזוק המבנה הקיים לפי הוראות תקן ישראלי 413, וביצוע החיזוקים הנדרשים למבנה.</p>	<p>6.9</p>
	<p>6.10 פיקוד העורף</p> <p>תנאי למתן היתר בניה יהיה אישור פיקוד העורף לפתרונות המיגון בתחום המגרש . לא יוצא היתר בניה למבנה בשטח התכנית אלא אם כלול בו מקלט או ממ"ד בהתאם לתקנון ההתגוננות האזרחית.</p>	<p>6.10</p>
	<p>6.11 פיתוח תשתית</p> <p>א. בהתאם למתן היתר בניה יקבעו דרכי ביצוע של כל עבודות התשתית לרבות קו ביוב ו/או קו ניקוז, ו/או תא ביוב, ו/או דרך, ו/או עמוד תאורה, ו/או קוי תאורה, ו/או מרכזיית תאורה וכל העבודות הכרוכות בביצוע הנ"ל וכדומה (להלן: עבודות התשתית) המצויים בתוך תחומי המקרקעין ובסמוך למקרקעין כפי שיקבע על ידי מהנדס המועצה . ב. כל מערכות התשתית שבתחום התכנית כולל חשמל (למעט קו מתח עליון), תקשורת(למעט מתקנים סלולריים), צינורות ביוב ומים ראשיים וכיו"ב תהיינה תת-קרקעית . ג. בעל היתר הבניה יעתיק, במידת הצורך וכתנאי להיתר בניה, את התשתיות וכל</p>	<p>6.11</p>

6.11 פיתוח תשתית	
המתקנים והאביזורים הקיימים, הכרוכים בהם, למקום מתאים, שיקבע מהנדס המועצה . ד. אישור אגף המים במועצה בדבר חיבור הבנין לרשת המים .	

6.12 שרותי כבאות	
קבלת התחייבות ממבקשי היתר הבניה לביצוע דרישות שרות הכבאות ולשביעות רצונם, תהווה תנאי להוצאת היתר בניה .	

6.13 היטל השבחה	
א. הוועדה המקומית תטיל ותגבה היטל השבחה בהתאם להוראות התוספת השלישית לחוק. ב. לא יוצאו היתר בניה במקרקעין קודם ששולם היטל ההשבחה המגיע אותה שעה בשל אותם מקרקעין, או שניתנה ערבות לתשלום בהתאם להוראות החוק .	

7. ביצוע התכנית

7.1 שלבי ביצוע

מספר שלב	תאור שלב	התנייה
1	שלה ראשון היתר הריסה של כל הפיתוח והקירות הנדרשים להריסה לצורך פיתוח החניות והגישה אליהן.	
2	שלב שני מתן היתר בנייה לקומות המגורים.	

7.2 מימוש התכנית

מיידי



תכנון זמין
מונה הדפסה 8



תכנון זמין
מונה הדפסה 8



תכנון זמין
מונה הדפסה 8