


**הוראות התכנית**

תכנית מס' 251-0630780

שינוי בהוראות הבניה במגרש 119 ת גוש 17219 חלקה 3 שיבלי



מחוז  
מרחב תכנון מקומי הגליל המזרחי  
סוג תכנית  
תכנית מתאר מקומית  
צפון

**אישורים**



ניתן לצפות במסמכי התכנית ובהחלטות בעניינה באתר תכנון זמין :

<http://mavat.moin.gov.il/MavatPS/Forms/SV3.aspx?ABC>

## דברי הסבר לתכנית

שינוי קווי בניין לפי קיים וסגירת קומת העמודים וקביעת הוראות להריסת מבן.



תכנון זמין  
מונה הדפסה 12



תכנון זמין  
מונה הדפסה 12



תכנון זמין  
מונה הדפסה 12

דף ההסבר מהווה רקע לתכנית ואינו חלק ממסמכיה הסטטוטוריים.

## 1. זיהוי וסיווג התכנית

שינוי בהוראות הבניה במגרש 119 ת גוש 17219 חלקה 3  
שיבלי

שם התכנית 1.1  
שם התכנית ומספר התכנית

251-0630780 מספר התכנית

0.583 דונם 1.2 שטח התכנית

תכנית מתאר מקומית סוג התכנית 1.4 סיווג התכנית

האם מכילה הוראות של תכנית מפורטת כן

ועדת התכנון המוסמכת להפקיד את התכנית מקומית

לפי סעיף בחוק 62 א (א) סעיף קטן 19, 62 א (א) סעיף קטן 4, 62 א (א) סעיף קטן 5, 62 א (א) סעיף קטן 9

היתרים או הרשאות תכנית שמכוחה ניתן להוציא היתרים או הרשאות

סוג איחוד וחלוקה ללא איחוד וחלוקה

האם כוללת הוראות לענין תכנון תלת מימדי לא

נושא התכנית



## 1.5 מקום התכנית

1.5.1 נתונים כלליים מרחב תכנון מקומי הגליל המזרחי

236938 קואורדינאטה X

733235 קואורדינאטה Y

1.5.2 תיאור מקום שבלי אום אל גנם- רח' אלמדרסה 41

1.5.3 רשויות מקומיות בתכנית והתייחסות לתחום הרשות, נפה

שבלי - חלק מתחום הרשות : שבלי אום אל גנם

נפה יזרעאל

1.5.4 כתובות שבהן חלה התכנית

כניסה	מספר בית	רחוב	ישוב
			שבלי אום אל גנם

שכונה שיבלי

1.5.5 גושים וחלקות בתכנית

מספר גוש	סוג גוש	חלק / כל הגוש	מספרי חלקות בשלמותן	מספרי חלקות בחלקן
17219	מוסדר	חלק		3

הכל על-פי הגבולות המסומנים בתשריט בקו הכחול.

1.5.6 גושים ישנים

לא רלוונטי

1.5.7 מגרשים / תאי שטח מתכניות קודמות שלא נרשמו כחלקות

לא רלוונטי

1.5.8 מרחבי תכנון גובלים בתכנית

לא רלוונטי



תכנון זמין  
מונה הדפסה 12



תכנון זמין  
מונה הדפסה 12



תכנון זמין  
מונה הדפסה 12

**1.6 יחס בין התכנית לבין תכניות מאושרות קודמות**

תאריך	מס' עמוד בילקוט פרסומים	מספר ילקוט פרסומים	הערה ליחס	סוג יחס	מספר תכנית מאושרת
15/02/2018	5070	7702	תכנית זו משנה רק את המפורט בתכנית זו וכל יתר הוראות תכנית ג/ 15656 ממשיכות לחול.	שינוי	ג/ 15656
10/09/1989	1	3696	תכנית זו משנה רק את המפורט בתכנית זו וכל יתר הוראות תכנית ג/ 5835 ממשיכות לחול.	שינוי	ג/ 5835



**1.7 מסמכי התכנית**

נכלל בהוראות התכנית	תיאור המסמך	תאריך יצירה	עורך המסמך	תאריך עריכה	מספר עמודים / גליון	קנה מידה	תחולה	סוג המסמך
כן			מסאלחה וליד				מחייב	הוראות התכנית
לא	תשריט מצב מוצע		מסאלחה וליד		1	1: 250	מחייב	תשריט מצב מוצע
לא		16: 58 20/02/2019	מסאלחה וליד	20/02/2019	1	1: 500	רקע	מצב מאושר



תכנון זמין  
מונה הדפסה 12

כל מסמכי התכנית מהווים חלק בלתי נפרד ממנה, משלימים זה את זה ויקראו כמקשה אחת. במקרה של סתירה בין המסמכים המחייבים לבין המנחים יגברו המסמכים המחייבים. במקרה של סתירה בין המסמכים המחייבים לבין עצמם תגברנה ההוראות על התשריטים



תכנון זמין  
מונה הדפסה 12

**1.8 בעלי עניין/ בעלי זכויות בקרקע /עורך התכנית ובעלי מקצוע**

**1.8.1 מגיש התכנית**

מקצוע/ תואר	סוג	שם	מספר רשיון	שם תאגיד	ישוב	רחוב	בית	טלפון	פקס	דוא"ל
	פרטי	גומעה אלפראונה			שבלי אום אל גנם	(1)	א 1	04-6702471	04-6702471	
	פרטי	רסמיה אלפראונה			שבלי אום אל גנם	(1)	א 1	04-6702471	04-6702471	

הערה למגיש התכנית:

(1) כתובת: רחוב אלמדרסה 41 שיבלי.

**1.8.2 יזם**

סוג	שם	מספר רשיון	שם תאגיד	ישוב	רחוב	בית	טלפון	פקס	דוא"ל
פרטי	גומעה אלפראונה			שבלי אום אל גנם	(1)	א 1	04-6702471	04-6702471	
פרטי	רסמיה אלפראונה			שבלי אום אל גנם	(1)	א 1	04-6702471	04-6702471	

(1) כתובת: רחוב אלמדרסה 41 שיבלי.

**1.8.3 בעלי עניין בקרקע**

סוג	תיאור	שם	מספר רשיון	שם תאגיד	ישוב	רחוב	בית	טלפון	פקס	דוא"ל
בבעלות מדינה				רשות מקרקעי ישראל	נצרת עילית	(1)	א 2	02-5456136	02-5456136	

הערה כללית לבעלי עניין בקרקע: <https://plan.mavat.moin.gov.il/mavatPM/images/btnAdd.gif>

(1) כתובת: רח' חרמון 2 מלון פלאזה ת.ד. 580 נצרת עילית, 1766401.

**1.8.4 עורך התכנית ובעלי מקצוע**

מקצוע/ תואר	סוג	שם	מספר רשיון	שם תאגיד	ישוב	רחוב	בית	טלפון	פקס	דוא"ל
	עורך ראשי	מסאלחה וליד		מסאלחה וליד	דבוריה	דבוריה		04-6702471		wmasalha@g mail.com
מהנדס ומודד מוסמך	מודד	וליד מסאלחה	1035	וליד מסאלחה	דבוריה	(1)	141 ש	04-6702471	04-6702471	wmasalha@g mail.com

(1) כתובת : ליד מעוצה מקומית.



תכנון זמין  
מונה הדפסה 12



תכנון זמין  
מונה הדפסה 12



## 1.9 הגדרות בתכנית

לא רלוונטי



תכנון זמין  
מונה הדפסה 12

כל מונח אשר לא הוגדר בתכנית זו, תהיה נודעת לו המשמעות הנתונה לו בחוק התכנון והבניה התשכ"ה – 1965 (להלן "החוק") או בתקנות שהותקנו מכוחו, וזאת בהיעדר כוונה אחרת משתמעת.

## 2. מטרת התכנית ועיקרי הוראותיה

### 2.1 מטרת התכנית

שנוי בהוראות בניה

### 2.2 עיקרי הוראות התכנית

- א. שינוי קווי בניין לפי קיים
- ב. ביטול קומת עמודים והפיכתה לקומת מגורים
- ג. שינוי בהוראות בינוי ועיצוב אדריכלי
- ד. קביעת הוראות להריסת מבנה כמסומן במצב מוצע



תכנון זמין  
מונה הדפסה 12



תכנון זמין  
מונה הדפסה 12

### 3. טבלת יעודי קרקע ותאי שטח בתכנית

#### 3.1 טבלת יעודי קרקע ותאי שטח בתכנית

יעוד	תאי שטח	
מגורים ב'	100	
סימון בתשריט	יעוד	תאי שטח כפופים
מבנה להריסה	מגורים ב'	100


#### 3.2 טבלת שטחים

##### מצב מאושר

יעוד	מ"ר	אחוזים
מגורים א'	583.7	100
סה"כ	583.7	100


##### מצב מוצע

יעוד	מ"ר מחושב	אחוזים מחושב
מגורים ב'	583.7	100
סה"כ	583.7	100



## 4. יעודי קרקע ושימושים

4.1	מגורים ב'
4.1.1	<p><b>שימושים</b></p> <p>א. בתי מגורים.                      ב. מועדונים פרטיים וחברתיים.                      ג. גני ילדים, פעוטונים, מגרשי משחקים, גנים ושטחי חניה.                      ד. משרדים של בעלי מקצועות חופשיים.                      ה. מוסכים פרטיים לחניית רכב או מכונה חקלאית.                      ו. חנויות מזון וקיוסקים.                      ז. מספרות ומכוני יופי.</p>
4.1.2	<p><b>הוראות</b></p> <p><b>א חניה</b></p> <p>1. גובה של מוסך נפרד לא יעלה על 2.2 מ'                      2. במקרים טופוגרפיים מיוחדים רשאית הוועדה המקומית להתיר את הקמתו של מוסך לחנית רכב על גבול המגרש עם מרווח קדמי של מטר אחד בלבד.                      3. מיקום החניה יהיה בתוך גבולות המגרש.</p> <p><b>ב גדר/מבנה/חריגות בניה להריסה</b></p> <p>הוועדה המקומית ראשית להתיר בנייתם של גדרות עם קביעת תנאים לגבי צורתם, גובהם וחומרי הבנייה. לאחר שתוגש מפה מודד מוסמך המסמך את גבולות המגרש או החלקה.</p> <p><b>ג תנאים למתן היתרי בניה</b></p> <p>לא יוצא היתר בנייה אלא אם תכלול הבקשה להיתר בנייה תכנית למרחב מוגן פרטי באישור הג"א.</p>



**5. טבלת זכויות והוראות בניה - מצב מוצע**

קו בנין (מטר)	מספר קומות				גובה מבנה - מעל הכניסה הקובעת (מטר)	מספר יח"ד	תכסית (% מתא שטח)	שטחי בניה (מ"ר)		גודל מגרש (מ"ר) מינימום	תאי שטח	שימוש	יעוד
	קדמי	אחורי	צידי- שמאלי	צידי- ימני				מעל הכניסה הקובעת					
								שרות	עיקרי				
				מעל הכניסה הקובעת	12	3	42	(1)	(1)	400	100	מגורים ב'	מגורים ב'
(3)	(3)	(3)	(2)	4				(1)	(1)				

האמור בטבלה זו גובר, במקרה של סתירה, על הוראות כלליות אחרות, בין בהוראות התכנית ובין בתשריט המצב המוצע. גם בטבלה עצמה גוברת הוראה מפורטת על הוראה כללית

שטחי הבניה המפורטים בטבלה שלעיל כוללים את כל שטחי הבניה המירביים בתכנית זו

הערות לטבלת זכויות והוראות בניה – מצב מוצע:

- (1) לפי תכנית מאושרת ג/5835.
- (2) כמסומן בתשריט מצב מוצע, תוספות בניה יהיו בהתאם לקווי הבניין המותרים לפי תכנית מאושרת ג/5835. המחסן הקיים יותר במרווח הזה.
- (3) כמסומן בתשריט מצב מוצע, תוספות בניה יהיו בהתאם לקווי הבניין המותרים לפי תכנית מאושרת ג/5835.



תכנון זמין  
מונה הדפסה 12



תכנון זמין  
מונה הדפסה 12

**6. הוראות נוספות****6.1****עתיקות**

כל עבודה בתחום שטח המוגדר כעתיקות, תתואם ותבוצע רק לאחר קבלת אישור מנהל רשות העתיקות כמתחייב ובכפוף להוראות חוק העתיקות התשל"ח 1978.

**6.2****חניה**

החניה תהיה בתחום המגרש בהתאם להוראות תקנות התכנון והבניה, או לתקנות התקפות במועד הוצאת ההיתר. תנאי למתן היתר בניה הבטחת מקומות חניה כנדרש בתקנות.

**6.3****חשמל**

3. על אף האמור בסעיף ב'1 ניתן יהיה בשל אילוצים טכניים או תכנוניים למקם את תחנות ההשנאה במרווחים שבין קווי בנין לגבול מגרש, או על עמודי חשמל או משולב במבני המגורים.

ג. איסור בנייה בקרבת מתקני חשמל

לא יינתן היתר בניה בנייה לשימושים כגון מגורים, מסחר, תעשייה ומלאכה, תיירות ומבני ציבור בקרבת מתקני חשמל קיימים או מאושרים, אלא במרחקים המפורטים מטה:

מהתיל הקיצוני/מהכבל/מהמתקן מציר הקו

קו חשמל מתח נמוך ? תיל חשוף 3.0 מ'

קו חשמל מתח נמוך ? תיל מבודד 2.0 מ'

קו חשמל מתח גבוה עד 33 ק"ו ? תיל חשוף או מצופה 5.0 מ'

קו חשמל מתח גבוה עד 33 ק"ו ? כבל אווירי מבודד (כא"מ) 2.0 מ'

קו חשמל מתח עליון 110-160 ק"ו 20.0 מ'

קו חשמל מתח על-עליון 400 ק"ו 35.0 מ'

כבלי חשמל מתח נמוך 0.5 מ'

כבלי חשמל מתח גבוה 3 מ'

כבלי חשמל מתח עליון/בתיאום עם חברת חשמל

ארון רשת 1 מ'

שנאי על עמוד 3 מ'

על אף האמור לעיל תתאפשר הקמתם של מבנים /או מתקני חשמל במרחקים הקטנים מהנקוב לעיל ובלבד שבוצע תיאום עם חברת חשמל לגבי מרחקי בטיחות מפני התחשמלות ובכפוף לכל דין.

להקמת מבני תשתית יעשה תיאום פרטני בין בעל התשתית לבין חברת החשמל.

בתוכנית מתאר המתירה הקמתם של מבנים המכילים חומרים מסוכנים המועדים לדליקה או לפיצוץ תיכלל הוראה הקובעת כי לא יינתן היתר בניה אלא במרחקי בטיחות שייקבעו בתכנית המתאר בתיאום עם חברת החשמל.


לפני תחילת ביצוע עבודות חפירה או בניה יבדוק המבצע את קיומם האפשרי של כבלי חשמל. אין לחפור או לבצע עבודות בנייה כלשהי מעל ובקרבת של פחות מ-3 מטרים מכבלי חשמל אלא לאחר קבלת אישור מחברת החשמל.

לא יינתן היתר לחפירה, חציבה או כרייה במרחק הקטן מ-10 מ' מהמסד של עמוד חשמל במתח עליון/על עליון או 3 מ' מהמסד של עמוד חשמל במתח גבוה/נמוך ולא תבוצע פעולה כזו, אלא לאחר שניתנה לחברה הזדמנות לחוות דעה על ההיתר המבוקש או הפעולה אותה עומדים לבצע לפי העניין.

על אף האמור לעיל, בתחום תכנית מתאר הקובעת רצועה למעבר קווי חשמל ראשיים-קווי מתח

<p align="center"><b>חשמל</b></p>	<p align="center"><b>6.3</b></p>
<p>על ועל עליון יחולו הוראות תכנית מתאר עבורם. על אף האמור בכל תכנית, כל בניה או שימוש מבוקשים בקרבת מתקני חשמל יותרו בכפוף למגבלות הקבועות בסעיף זה. (לפי דרישות חוק החשמל וחוק הקרינה (תנאי היתרי קרינה) הבלתי מייננת 2006)</p>	
<p align="center"><b>ביוב, ניקוז, מים, תברואה</b></p>	<p align="center"><b>6.4</b></p>
<p>ביוב, ניקוז -תנאי לקבלת היתר בניה, חיבור למערכת הביוב של הישוב, באישור מהנדס הועדה המקומית ובהתאם לתכנית ביוב מאושרת ע"י משרד הבריאות והגורמים המוסמכים לכך. -תנאי לקבלת היתר בניה, הבטחת ניקוז כל השטח בתחום התוכנית, באישור מהנדס הועדה המקומית ובאישור רשות הניקוז האזורית. -אספקת מים תהיה מרשת המים המקומית. החיבור לרשת יהיה בתאום ובאישור משרד הבריאות ובאישור מהנדס הועדה המקומית. -סידורי סילוק האשפה יהיו לפי הוראות הרשות המקומית. לא יינתן היתר בניה בשטח תוכנית אלא לאחר שיובטח מקום לפחי האשפה בשטח המגרש ויסומן בהיתר הבניה. לא יינתן היתר בניה אלא לאחר התחייבות היזם לפינוי פסולת הבניה ופינוי עודפי עפר לאתר מוסדר.</p>	
<p align="center"><b>פסולת בניין</b></p>	<p align="center"><b>6.5</b></p>
<p>היתר בניה יינתן לאחר התחייבות יזם לפינוי פסולת בניה ועודפי עפר לאתר מוסדר ומאושר בלבד. תנאי למתן טופס 4 יהיה אישור מנהלת אתר מורשה על פינוי פסולת בנייה ו עודפי עפר לשטחה. הרשות המקומית תהיה רשאית לקבוע ולהגדיר שטחים לאחסנת ביניים וגריסה, של עודפי חפירה ופסולת בנין, בהתאם לשלבי האכלוס ופיתוח השטחים, בכפוף לאישור הועדה המקומית לתכנון ואיגוד ערים להגנת הסביבה.</p>	
<p align="center"><b>פיקוד העורף</b></p>	<p align="center"><b>6.6</b></p>
<p>תנאי למתן היתר בניה יהיה אישור פיקוד העורף לפתרונות המיגון במגרש. לא יוצא היתר בניה למבנה בשטח התכנית אלא אם כלול בו מקלט או ממ"ד בהתאם לתקנון ההתגוננות האזרחית.</p>	
<p align="center"><b>פיתוח תשתית</b></p>	<p align="center"><b>6.7</b></p>
<p>א. בתנאים למתן היתר בניה ייקבעו דרכי ביצוע של כל עבודות התשתית לרבות קו ביוב ו/או קו ניקוז, ו/או תא ביוב, ו/או דרך, ו/או עמוד תאורה, ו/או קווי תאורה, ו/או מרכזיית תאורה וכל העבודות הכרוכות בביצוע הנ"ל וכדומה (להלן: עבודות התשתית) המצויים בתוך תחומי המקרקעין ובסמוך למקרקעין כפי שיקבע ע"י מהנדס הועדה המקומית. ב. כל מערכות התשתית שבתחום התכנית כולל חשמל (למעט קו מתח עליון), תקשורת (למעט מתקנים סלולאריים), צינורות ביוב ומים ראשיים וכיו"ב תהיינה תת-קרקעיות. ג. בעל היתר הבניה יעתיק, במידת הצורך וכתנאי להיתר הבניה, את התשתיות וכל המתקנים והאביזרים הקיימים, הכרוכים בהם הנמצאים בתחום הדרך הקיימת למקום מתאים אשר יקבע ע"י הרשות המקומית. ד. תנאי למתן היתר בניה - אישור אגף המים בעירייה בדבר חיבור הבניין לרשת המים. ה. תנאי למתן היתר בניה ? הגשת תכנון מפורט של פיתוח השטח, לאישור מהנדס הועדה והרשות המקומית.</p>	

<b>6.8</b>	<b>שרותי כבאות</b>
	קבלת התחייבות ממבקשי היתר הבניה לביצוע דרישות שרות הכבאות ולשביעות רצונם, תהווה תנאי להוצאת היתר בניה.
<b>6.9</b>	<b>היטל השבחה</b>
	היטל השבחה יוטל ויגבה על פי הוראות התוספת השלישית לחוק התכנון והבניה.
<b>6.10</b>	<b>הריסות ופינויים</b>
	המבנים המסומנים בסימון הריסה ע"ג התשריט מיועדים להריסה.



## .7 ביצוע התכנית

### 7.1 שלבי ביצוע

### 7.2 מימוש התכנית

זמן משוער לביצוע תכנית זו הנו מידי

