


הוראות התכנית

תכנית מס' 209-0551689

ג/ 23863 שינוי זכויות בניה מגרש 92/1 - מירון



מחוז
מרחב תכנון מקומי מרום הגליל
סוג תכנית
תכנית מתאר מקומית

אישורים



ניתן לצפות במסמכי התכנית ובהחלטות בעניינה באתר תכנון זמין :

<http://mavat.moin.gov.il/MavatPS/Forms/SV3.aspx?ABC>

דברי הסבר לתכנית

מוגשת תכנית זו במגרש 92/1, בישוב מירון מגרש צפוני לפי תכנית ג/12851, התכנית להסדרת מצב קיים כפי שמוצג בתכנית הבינוי המצורפת, הגדלת שטחי בניה עיקריים מ-250.25 מ"ר ל-420 מ"ר



תכנון זמין
מונה הדפסה 25



תכנון זמין
מונה הדפסה 25



תכנון זמין
מונה הדפסה 25

דף ההסבר מהווה רקע לתכנית ואינו חלק ממסמכיה הסטטוטוריים.

1. זיהוי וסיווג התכנית

שם התכנית 1.1 שם התכנית ומספר התכנית

ג/ 23863 שינוי זכויות בניה מגרש 92/1 - מירון

שם התכנית

שם התכנית ומספר התכנית

209-0551689

מספר התכנית

0.715 דונם

1.2 שטח התכנית

תכנית מתאר מקומית

סוג התכנית

1.4 סיווג התכנית

האם מכילה הוראות של תכנית מפורטת כן

ועדת התכנון המוסמכת להפקיד את התכנית מחוזית

לפי סעיף בחוק ל"ר

היתרים או הרשאות תכנית שמכוחה ניתן להוציא היתרים או הרשאות

סוג איחוד וחלוקה ללא איחוד וחלוקה

האם כוללת הוראות לענין תכנון תלת מימדי לא



1.5 מקום התכנית

1.5.1 נתונים כלליים

מרחב תכנון מקומי	מרום הגליל
קואורדינאטה X	241303
קואורדינאטה Y	765979

1.5.2 תיאור מקום

מירון - צמוד גבול צפון מערבי של הישוב, שכונה צפונית

1.5.3 רשויות מקומיות בתכנית והתייחסות לתחום הרשות, נפה

מרום הגליל - חלק מתחום הרשות: מירון

נפה צפת

1.5.4 כתובות שבהן חלה התכנית

ישוב	רחוב	מספר בית	כניסה
מירון			

שכונה

מירון - שכונה צפונית

1.5.5 גושים וחלקות בתכנית

מספר גוש	סוג גוש	חלק / כל הגוש	מספרי חלקות בשלמותן	מספרי חלקות בחלקן
14170	מוסדר	חלק	16	

הכל על-פי הגבולות המסומנים בתשריט בקו הכחול.

1.5.6 גושים ישנים

מספר גוש	מספר גוש ישן
14170	13689

1.5.7 מגרשים / תאי שטח מתכניות קודמות שלא נרשמו כחלקות

מספר תוכנית	מספר מגרש/תא שטח
ג/ 12851	92/1

1.5.8 מרחבי תכנון גובלים בתכנית

לא רלוונטי



תכנון זמין
מונה הדפסה 25




תכנון זמין
מונה הדפסה 25



תכנון זמין
מונה הדפסה 25

1.6 יחס בין התכנית לבין תכניות מאושרות קודמות

תאריך	מס' עמוד בילקוט פרסומים	מספר ילקוט פרסומים	הערה ליחס	סוג יחס	מספר תכנית מאושרת
16/08/2007	3916	5704	תכנית זו אינה פוגעת בהוראות תכנית תמא/ 34/ ב/ 4. הוראות תכנית תמא/ 34 / ב/ 4 תחולנה על תכנית זו.	כפיפות	תמא/ 34 / ב/ 4
27/12/2005	1030	5474	תכנית זו אינה פוגעת בהוראות תכנית תמא/ 35. הוראות תכנית תמא/ 35 תחולנה על תכנית זו.	כפיפות	תמא/ 35
30/07/2007	3711	5696	תכנית זו כפופה ל תממ/ 2/ 9 .	כפיפות	תממ/ 2 / 9
10/12/2002	746	5137	תכנית זו מחליפה את הוראות תכנית ג/ 12564 .	החלפה	ג/ 12564
08/02/2005	1506	5365	תכנית זו מחליפה את תכנית ג/12851	החלפה	ג/ 12851



1.7 מסמכי התכנית

סוג המסמך	תחולה	קנה מידה	מספר עמודים / גליון	תאריך עריכה	עורך המסמך	תאריך יצירה	תיאור המסמך	נכלל בהוראות התכנית
הוראות התכנית	מחייב				מארי חדאד			כן
תשריט מצב מוצע	מחייב	1: 250	1		מארי חדאד		תשריט מצב מוצע	לא
בינוי	רקע	1: 100	1	21/02/2019	מארי חדאד	10: 58 21/02/2019		לא
מצב מאושר	רקע	1: 250	1	21/02/2019	מארי חדאד	15: 24 05/03/2019	מצב קיים	לא

כל מסמכי התכנית מהווים חלק בלתי נפרד ממנה, משלימים זה את זה ויקראו כמקשה אחת. במקרה של סתירה בין המסמכים המחייבים לבין המנחים יגברו המסמכים המחייבים. במקרה של סתירה בין המסמכים המחייבים לבין עצמם תגברנה ההוראות על התשריטים

1.8 בעלי עניין/ בעלי זכויות בקרקע / עורך התכנית ובעלי מקצוע

1.8.1 מגיש התכנית

מקצוע/ תואר	סוג	שם	מספר רשיון	שם תאגיד	ישוב	רחוב	בית	טלפון	פקס	דוא"ל
	פרטי	רפי אלבו			תל אביב- יפו	(1)	46	03-7111711	04-6980295	i@meireinei israel.org

הערה למגיש התכנית:

(1) כתובת: עו"ד אריאל יונגר, רחוב רוטשילד 46 בית אלרוב, מל אביב.

1.8.2 יזם

סוג	שם	מספר רשיון	שם תאגיד	ישוב	רחוב	בית	טלפון	פקס	דוא"ל
פרטי	רפי אלבו			תל אביב- יפו	(1)	46	03-7111711	04-6980295	i@meireineiisrael.or g

(1) כתובת: עו"ד אריאל יונגר, רחוב רוטשילד 46 בית אלרוב, מל אביב.

1.8.3 בעלי עניין בקרקע

הערה כללית לבעלי עניין בקרקע: התכנית כוללת מקרקעין בבעלות המדינה

1.8.4 עורך התכנית ובעלי מקצוע

מקצוע/ תואר	סוג	שם	מספר רשיון	שם תאגיד	ישוב	רחוב	בית	טלפון	פקס	דוא"ל
	עורך ראשי	מארי חדאד			גוש חלב	(1)			04-6980295	mary@h-m- engineering.c om
מודד	מודד	חטיב נבהאן	1142		מג'אר	(2)				abugosh2@g mail.com



(1) כתובת: גוש חלב.

(2) כתובת: כפר מגיאר.



תכנון זמין
מונה הדפסה 25



תכנון זמין
מונה הדפסה 25

1.9 הגדרות בתכנית

לא רלוונטי



תכנון זמין
מונה הדפסה 25

כל מונח אשר לא הוגדר בתכנית זו, תהיה נודעת לו המשמעות הנתונה לו בחוק התכנון והבניה התשכ"ה – 1965 (להלן "החוק") או בתקנות שהותקנו מכוחו, וזאת בהיעדר כוונה אחרת משתמעת.

2. מטרת התכנית ועיקרי הוראותיה

2.1 מטרת התכנית

הגדלת זכויות בניה והסדרת בניה קיימת

2.2 עיקרי הוראות התכנית

הגדלת שטחי בניה עיקריים

שינוי קווי בנין בהתאם לבינוי קיים.

הגדלת תכסית

מתן אפשרות למעבר תת קרקעי בין מגרשים 1028 ו-92/1

ביטול אפשרות להקמת יחידות אירוח



תכנון זמין
מונה הדפסה 25



תכנון זמין
מונה הדפסה 25

3. טבלת יעודי קרקע ותאי שטח בתכנית

3.1 טבלת יעודי קרקע ותאי שטח בתכנית

יעוד	תאי שטח
מגורים א'	92
סימון בתשריט	יעוד
מנהרה/מעבר תחתי	מגורים א'
תאי שטח כפופים	יעוד
92	מגורים א'


3.2 טבלת שטחים

מצב מאושר

יעוד	מ"ר	אחוזים
מגורים א'	715	100
סה"כ	715	100

מצב מוצע

יעוד	מ"ר מחושב	אחוזים מחושב
מגורים א'	715.01	100
סה"כ	715.01	100



4. יעודי קרקע ושימושים

מגורים א'	4.1
שימושים	4.1.1
מגורים, חניה ומעבר תשתיות. מתן אפשרות למעבר תת קרקעי בין מגרשים 1028 ו-92/1	
הוראות	4.1.2
הוראות פיתוח	א
<p>ההוראות הפיתוח ייעשו אך ורק על פי ההיתר ותנאי ההיתר. כל עבודות פיתוח הדורשות תיאום עם גופים כגון רשות שמורות הטבע, אתרא קדישא, העתיקות וכו' ייעשו לפני ביצוע העבודה וינהגו בנושא על פי כל דין. עבודות עפר - לא יותר שפך קרקע מכל סוג שהוא בכל תחומי התכנית. כל פינוי עודפי עפר יהיה בתיאום עם מהנדס המועצה האזורית ובאישורו.</p>	



תכנון זמין
מונה הדפסה 25



תכנון זמין
מונה הדפסה 25



תכנון זמין
מונה הדפסה 25

5. טבלת זכויות והוראות בניה - מצב מוצע

קו בנין (מטר)	מספר קומות	גובה מבנה- מעל הכניסה הקובעת (מטר)	מספר יח"ד	תכסית (% מתא שטח)	שטחי בניה (מ"ר)				גודל מגרש (מ"ר)	תאי שטח	שימוש	יעוד				
					מתחת לכניסה הקובעת		מעל הכניסה הקובעת									
					סה"כ שטחי בניה	עיקרי	שרות	עיקרי					שרות	עיקרי		
קדמי	אחורי	צידי-ימני	צידי-שמאלי	מעל הכניסה הקובעת	9	1	65	445			25	420	715	92	מגורים א'	מגורים א'
4	4	3	3	2												

האמור בטבלה זו גובר, במקרה של סתירה, על הוראות כלליות אחרות, בין בהוראות התכנית ובין בתשריט המצב המוצע.
גם בטבלה עצמה גוברת הוראה מפורטת על הוראה כללית

שטחי הבניה המפורטים בטבלה שלעיל כוללים את כל שטחי הבניה המירביים בתכנית זו

הערה ברמת הטבלה:

קו הבניין לבינוי קיים יהיה בהתאם למסומן בתשריט. כל בניה חדשה תהייה בהתאם לקו בניין הרשום בטבלת הזכויות.

גובה המבנה יימדד מפני הקרקע הטבעית או החפורה, הנמוך מבין השניים, מהנקודה הנמוכה ביותר במגרש.

הוועדה המקומית רשאית לאשר העברת זכויות בניה ממעל לכניסה הקובעת אל מתחת לכניסה הקובעת ובלבד שסה"כ זכויות הבניה לא ישונו.



תכנון זמין
מונה הדפסה 25



תכנון זמין
מונה הדפסה 25

6. הוראות נוספות

<p>6.1 עיצוב אדריכלי</p> <p>לבקשה להיתר בניה תצורף תכנית לעיצוב אדריכלי בקני"מ 1: 500, שתכלול הוראות מפורטות בדבר: מפלסים, חזיתות, פתחים, חומרי בנין וחומרי גמר, פיתוח שטח, גמר זמני, פרטים אופייניים בקני"מ מתאים וכו', כולל שלבים מינימאליים לבניית המבנים? לאשור ועדה המקומית.</p> <p>1-לא יותקנו צינורות גז, חשמל, מים, ביוב, או ניקוז גלויים על גבי הקירות החיצוניים של הבניינים.</p> <p>2-לא תותר פתיחה או סגירה של מרפסות, חלונות ופתחים אחרים ללא היתר הוועדה המקומית לתכנון ובניה.</p> <p>3-לא תותר התקנת דודי שמש לחימום מים על גגות הבניינים אלא אם יותרנו לפי תכנית הדואגת לשילובם הארכיטקטוני במבנה באופן שיניח את דעתם של הוועדה המקומית לתכנון ובניה.</p> <p>4- לא יותקנו חוטי טלפון/טלוויזיה בכבלים גלויים על גבי קירות חיצוניים של הבניינים.</p> <p>5-לא יותקנו ארובות גלויות לתנורי חימום בחזיתות הבניינים.</p> <p>6- מכלי דלק יותנו אך ורק במקומות שיאשרו על ידי הוועדה המקומית</p> <p>7- לא תותר התקנת מתלי כביסה על מרפסות וחלונות הבניינים. לכל הבניינים יתוכננו מקומות תליית כביסה מוסדרים ומוצנעים לשביעות רצון הוועדה המקומית לתכנון ובניה.</p> <p>8-לא יוצבו על הגגות שום מוט, תורן או כל ייצוב אחר ללא אישור הוועדה המקומית לתכנון ובניה.</p> <p>9- לא תותר התקנת שלטי פרסומות וחלונות ראוה על בנייני מגורים.</p> <p>10-בקשות להיתר בניה יכללו פירוט חומרי גלם.</p> <p>11- לא תותר התקנת מזגנים על גבי חזיתות המבנים- המזגנים צריכים להיות משולבים בתכנון באופן שלא יהיו גלויים לעין.</p>	
<p>6.2 עיצוב פיתוח ובינוי</p> <p>תכניות הפיתוח יוכנו ע"י אדריכל רשום ויהוו בסיס לשילוב הפיתוח הציבורי עם הפיתוח הפרטי בתחום התכנית ובשוליה.</p> <p>יחד עם הגשת תכניות להיתר, על מבקש ההיתר להגיש תכניות פיתוח בקני"מ 1: 250 לכל האתר. התכנית תכלול תאום בין הפיתוח הפרטי לפיתוח הציבורי.</p> <p>התכנית תכלול מראי מקום, גבהים, חניות, מקומות לפינוי אשפה, צברי גז, תחנת טרנספורמציה, מיקום גומחות למתקני חשמל, תקשורת, מים, מעקות בטיחות מחסנים לכלי גינה, קווי ניקוז, תאי קליטה ועמודי תאורה כולל חתכים, פרטי ביצוע וציון חומרי גמר. תכניות גינון והשקיה עקרוניים יוגשו בשלב הבקשה להיתר.</p>	
<p>6.3 עתיקות</p> <p>כל עבודה בתחום שטח המוגדר כעתיקות, תתואם ותבוצע רק לאחר קבלת אישור מנהל רשות העתיקות כמתחייב ובכפוף להוראות חוק העתיקות התשל"ח 1978.</p> <p>במידה ויידרש על ידי רשות העתיקות ביצוע של פעולות מקדימות (פיקוח, חיתוכי בדיקה, חפירת בדיקה/חפירת הצלה מדגמית, חפירת הצלה) יבצען היזם על פי תנאי רשות העתיקות. במידה ויתגלו עתיקות המצדיקות שימור בהתאם לחוק העתיקות התשל"ח 1978 וחוק רשות העתיקות התשמ"ט 1989, ייעשו על ידי היזם ועל חשבונו כל הפעולות המתבקשות מהצורך</p>	




6.3	עתיקות											
	<p>לשמר את העתיקות.</p> <p>היה והעתיקות יצריכו שינוי בתכנית הבנייה, תהיה הועדה המקומית רשאית להתיר שינויים בתכניות הבנייה ובלבד שלא יתווספו עקב שינויים אלה זכויות בנייה או תוספות שמשמעותן פגיעה בקרקע.</p> <p>אין רשות העתיקות מתחייבת לאשר בנייה בשטח או בחלקו גם לאחר בדיקה/חפירה, זאת במידה ובשטח יתגלו עתיקות ייחודיות ולא ייראו את התכניות כמקנות זכויות בנייה בשטח שהינו אתר עתיקות מוכרז.</p>											
6.4	חניה											
	<p>החניה תהיה בתחום המגרש בהתאם להוראות תקנות התכנון והבניה (התקנת מקומות חניה תשמ"ג 1983), או לתקנות התקפות במועד הוצאת ההיתר, אך לא פחות מהמוצע במסמכי התכנית. תנאי למתן היתר בניה הבטחת מקומות חניה כנדרש בתקנות.</p>											
6.5	חלוקה ו/ או רישום											
	<p>א. לאחר אישור תכנית זו תוכן תכנית לצרכי רישום ערוכה וחתומה על ידי יו"ר הועדה המקומית כתואמת את התכנית, לענין זה יראו את התכנית לצרכי רישום כתואמת את התכנית אם היא עומדת בהוראות תקנות המודדים (מדידות ומיפוי), התשנ"ח 1998 לרבות תקנה 53 לתקנות האמורות, וזאת, תוך שמונה חודשים מיום תחולתה של התכנית זו.</p> <p>תכנית החלוקה לצרכי רישום תוגש למנהל כהגדרתו בפקודת המדידות, והכל בהתאם להוראות סימן ז' בפרק ג' לחוק התכנון והבניה, התשכ"ה, 1965.</p> <p>ב. החלוקה תהיה בהתאם לטבלת השטחים שבתשריט.</p> <p>ג. השטחים המיועדים בתכנית זו לצרכי רישום וכלולים בחלוקה החדשה, יועברו לבעלות הרשות המקומית עפ"י החלוקה החדשה שנקבעה בתכנית זו, ללא תמורה, כשהם פנויים מכל מבנה, גדר וחפץ.</p>											
6.6	חשמל											
	<p>א. תנאי למתן היתר בניה יהיה- תיאום עם חברת חשמל בדבר תכנון והקמת חדר שנאים ו/ או חדר מיתוג, פרטי קווי חשמל עיליים ותת קרקעיים, הנחיות לגבי מרחקי בניה ומגבלות שימוש מקווי חשמל עיליים ותת קרקעיים קיימים ומתוכננים.</p> <p>ב. תחנות השנאה:</p> <ol style="list-style-type: none"> 1. מיקום תחנות השנאה יעשה בתיאום עם חברת חשמל. 2. בתכנון לאזור מגורים חדש ימוקמו תחנות השנאה, ככל האפשר, בשטחים ציבוריים או המיועדים למתקנים הנדסיים. 3. על אף האמור בסעיף ב'1 ניתן יהיה בשל אילוצים טכניים או תכנוניים למקם את תחנות השנאה במרווחים שבין קווי בנין לגבול מגרש, או על עמודי חשמל או משולב במבני המגורים. <p>ג. איסור בנייה בקרבת מתקני חשמל</p> <p>לא יינתן היתר בניה בנייה לשימושים כגון מגורים, מסחר, תעשייה ומלאכה, תיירות ומבני ציבור בקרבת מתקני חשמל קיימים או מאושרים, אלא במרחקים המפורטים מטה:</p> <table border="0" data-bbox="510 1881 1260 2123"> <tr> <td>מהתיל הקיצוני/מהכבל/מהמתקן</td> <td>מציר הקו</td> </tr> <tr> <td>קו חשמל מתח נמוך ? תיל חשוף 3.0 מ'</td> <td></td> </tr> <tr> <td>קו חשמל מתח נמוך ? תיל מבודד 2.0 מ'</td> <td></td> </tr> <tr> <td>קו חשמל מתח גבוה עד 33 ק"ו :תיל חשוף או מצופה 5.0 מ'</td> <td></td> </tr> <tr> <td>קו חשמל מתח גבוה עד 33 ק"ו :כבל אוירי מבודד (כא"מ) 2.0 מ'</td> <td></td> </tr> </table>	מהתיל הקיצוני/מהכבל/מהמתקן	מציר הקו	קו חשמל מתח נמוך ? תיל חשוף 3.0 מ'		קו חשמל מתח נמוך ? תיל מבודד 2.0 מ'		קו חשמל מתח גבוה עד 33 ק"ו :תיל חשוף או מצופה 5.0 מ'		קו חשמל מתח גבוה עד 33 ק"ו :כבל אוירי מבודד (כא"מ) 2.0 מ'		
מהתיל הקיצוני/מהכבל/מהמתקן	מציר הקו											
קו חשמל מתח נמוך ? תיל חשוף 3.0 מ'												
קו חשמל מתח נמוך ? תיל מבודד 2.0 מ'												
קו חשמל מתח גבוה עד 33 ק"ו :תיל חשוף או מצופה 5.0 מ'												
קו חשמל מתח גבוה עד 33 ק"ו :כבל אוירי מבודד (כא"מ) 2.0 מ'												

6.6	חשמל
<p>קו חשמל מתח עליון 110 - 160 ק"ו קו חשמל מתח על-עליון 400 ק"ו כבלי חשמל מתח נמוך 0.5 מ' כבלי חשמל מתח גבוה 3 מ' כבלי חשמל מתח עליון בתיאום עם חברת חשמל ארון רשת 1 מ' שנאי על עמוד 3 מ'</p> <p>על אף האמור לעיל תתאפשר הקמתם של מבנים ו/או מתקני חשמל במרחקים הקטנים מהנקוב לעיל ובלבד שבוצע תיאום עם חברת חשמל לגבי מרחקי בטיחות מפני התחשמלות ובכפוף לכל דין.</p> <p>להקמת מבני תשתית יעשה תיאום פרטני בין בעל התשתית לבין חברת החשמל.</p> <p>בתוכנית מתאר המתירה הקמתם של מבנים המכילים חומרים מסוכנים המועדים לדליקה או לפיצוץ תיכלל הוראה הקובעת כי לא יינתן היתר בנייה אלא במרחקי בטיחות שייקבעו בתכנית המתאר בתיאום עם חברת החשמל.</p> <p>לפני תחילת ביצוע עבודות חפירה או בניה יבדוק המבצע את קיומם האפשרי של כבלי חשמל. אין לחפור או לבצע עבודות בנייה כלשהי מעל ובקרבת של פחות מ-3 מטרים מכבלי חשמל אלא לאחר קבלת אישור מחברת החשמל.</p> <p>לא יינתן היתר לחפירה, חציבה או כריה במרחק הקטן מ-10 מ' מהמסד של עמוד חשמל במתח עליון/על עליון או 3 מ' מהמסד של עמוד חשמל במתח גבוה/נמוך ולא תבוצע פעולה כזו, אלא לאחר שניתנה לחברה הזדמנות לחוות דיעה על ההיתר המבוקש או הפעולה אותה עומדים לבצע לפי הענין.</p> <p>על אף האמור לעיל, בתחום תכנית מתאר הקובעת רצועה למעבר קווי חשמל ראשיים-קווי מתח על ועל עליון יחולו הוראות תכנית מתאר עבורם.</p> <p>על אף האמור בכל תכנית, כל בניה או שימוש מבוקשים בקרבת מתקני חשמל יותרו בכפוף למגבלות הקבועות בסעיף זה.</p> <p>(לפי דרישות חוק החשמל וחוק הקרינה (תנאי היתרי קרינה) הבלתי מייננת 2006)</p>	

6.7	ביוב, ניקוז, מים, תברואה
<p>מים : אספקת מים תהיה מרשת המים המקומית. החיבור לרשת יהיה בתאום ובאישור משרד הבריאות ובאישור מהנדס הועדה המקומית.</p> <p>- תנאי לקבלת היתר בניה, חיבור למערכת הביוב של הישוב, באישור מהנדס הועדה המקומית ובהתאם לתכנית ביוב מאושרת ע"י משרד הבריאות והגורמים המוסמכים לכך.</p> <p>-תנאי לקבלת היתר בניה, הבטחת ניקוז כל השטח בתחום התוכנית, באישור מהנדס הועדה המקומית ובאישור רשות הניקוז האזורית.</p> <p>-היתר בניה יינתן לאחר התחיבות יזם לפינוי פסולת בניה ועודפי עפר לאתר מוסדר ומאושר בלבד.</p> <p>תנאי למתן טופס 4 יהיה אישור מנהלת אתר מורשה על פינוי פסולת בנייה ו עודפי עפר לשטח.</p> <p>הרשות המקומית תהיה רשאית לקבוע ולהגדיר שטחים לאחסנת ביניים וגריסה, של עודפי חפירה ופסולת בנין, בהתאם לשלבי האכלוס ופיתוח השטחים, בכפוף לאישור הועדה המקומית לתכנון ואיגוד ערים להגנת הסביבה.</p> <p>גבולות הישוב הפונים לשטחים פתוחים רגישים מחוץ לגבולה תכנית, יגודרו בזמן העבודות עד לגמר העבודות במתחם הגובל בשטחים פתוחים, למניעת שפיכת עודפי חפירה ופסולת בנין.</p>	

<p>6.7 ביוב, ניקוז, מים, תברואה</p>	<p>6.7</p>
<p>אשפה : סידורי סילוק האשפה יהיו לפי הוראות הרשות המקומית. לא יינתן היתר בניה בשטח תוכנית אלא לאחר שיובטח מקום לפחי האשפה בשטח המגרש ויסומן בהיתר הבניה. לא יינתן היתר בניה אלא לאחר התחייבות היזם לפינוי פסולת הבניה ופינוי עודפי עפר לאתר מוסדר.</p>	
<p>6.8 חיזוק מבנים, תמא/ 38</p>	<p>6.8</p>
<p>היתר בניה לתוספת בניה מותנה בבדיקה בדבר הצורך בחיזוק המבנה הקיים לפי הוראות תקן ישראלי 413.</p>	
<p>6.9 פסולת בניין</p>	<p>6.9</p>
<p>היתר בניה ינתן לאחר התחייבות יזם לפינוי פסולת בניה ועודפי עפר לאתר מוסדר ומאושר בלבד. תנאי למתן טופס 4 יהיה אישור מנהלת אתר מורשה על פינוי פסולת בנייה ו עודפי עפר לשטחה. הרשות המקומית תהיה רשאית לקבוע ולהגדיר שטחים לאחסנת ביניים וגריסה, של עודפי חפירה ופסולת בנין, בהתאם לשלבי האיכלוס ופיתוח השטחים, בכפוף לאישור הועדה המקומית לתכנון ואיגוד ערים להגנת הסביבה. גבולות הישוב הפונים לשטחים פתוחים רגישים מחוץ לגבולות התכנית, יגודרו בזמן העבודות עד לגמר העבודות במתחם הגובל בשטחים פתוחים, למניעת שפיכת עודפי חפירה ופסולת בנין.</p>	
<p>6.10 פיקוד העורף</p>	<p>6.10</p>
<p>תנאי למתן היתר בניה יהיה אישור פיקוד העורף לפתרונות המיגון במגרש. לא יוצא היתר בניה למבנה בשטח התכנית אלא אם כלול בו מקלט או ממ"ד בהתאם לתקנון ההתגוננות האזרחית.</p>	
<p>6.11 קולטי שמש על הגג</p>	<p>6.11</p>
<p>א. בגגות שטוחים יוצבו קולטים לדודי שמש כחלק אינטגרלי מתכנון הגג או המעקה . ב. בגגות משופעים יוצבו קולטים לדודי שמש כשהם צמודים לגג המשופע והדודים יותקנו בתוך חלל הגג . ג. הפתרון התכנוני טעון אישור מהנדס העיר.</p>	
<p>6.12 שרותי כבאות</p>	<p>6.12</p>
<p>קבלת התחייבות ממבקשי היתר הבניה לביצוע דרישות שרות הכבאות ולשביעות רצונם, תהווה תנאי להוצאת היתר בניה.</p>	
<p>6.13 תשתיות</p>	<p>6.13</p>
<p>בתנאים למתן היתר בניה ייקבעו דרכי ביצוע של כל עבודות התשתית לרבות קו ביוב ו/או קו ניקוז, ו/או תא ביוב, ו/או דרך, ו/או עמוד תאורה, ו/או קווי תאורה, ו/או מרכזיית תאורה וכל העבודות הכרוכות בביצוע הנ"ל וכדומה (להלן : עבודות התשתית) המצויים בתוך תחומי המקרקעין ובסמוך למקרקעין כפי שיקבע ע"י מהנדס הועדה המקומית. כל מערכות התשתית שבתחום התכנית כולל חשמל (למעט קו מתח עליון), תקשורת (למעט מתקנים סלולאריים), צינורות ביוב ומים ראשיים וכיו"ב תהיינה תת-קרקעיות . בעל היתר הבניה יעתיק, במידת הצורך וכתנאי להיתר הבניה, את התשתיות וכל המתקנים והאביזרים הקיימים, הכרוכים בהם הנמצאים בתחום הדרך הקיימת למקום מתאים אשר יקבע ע"י הרשות המקומית.</p>	

6.13	תשתיות
<p>אישור אגף המים בעירייה בדבר חיבור הבניין לרשת המים . תנאי למתן היתר בניה ? הגשת תכנון מפורט של פיתוח השטח , לאישור מהנדס הועדה והרשות המקומית .</p>	



תכנון זמין
מונה הדפסה 25

6.14	מבנים קיימים
<p>מבנים קיימים הם מבנים בנויים כחוק, מכוח תכניות מאושרות קודמות לתכנית זו ומבנים הקיימים מלפני 1965. על מבנים אלו יחולו ההוראות הבאות: א. על מבנה קיים שאינו חורג לתחום הדרך ו/או לתחום שטחים ציבוריים, רשאית הועדה המקומית לאשר תוספת בנייה מכוח תכנית זו מכוח קווי הבנין הקיים. כל תוספת המשנה את קו מתאר זה תיבנה לפי קווי הבנין הקבועים בתכנית זו. ב. מעמדם של מבנים קיימים החורגים מהוראות תכנית זו ואינם מסומנים להריסה יוגדר כמעמד של מבנים חורגים בהתאם להוראות פרק ז' לחוק התכנון והבניה.</p>	

6.15	היטל השבחה
<p>היטל השבחה יוטל ויגבה על פי הוראות התוספת השלישית לחוק התכנון והבניה.</p>	

7. ביצוע התכנית



תכנון זמין
מונה הדפסה 25

7.1 שלבי ביצוע		
מספר שלב	תאור שלב	התנייה
1	שלבי ביצוע	מיידי

7.2 מימוש התכנית

מיידי



תכנון זמין
מונה הדפסה 25