

הוראות התכנית

תכנית מס' 211-0678524

אבו פרהה- שינוי בהוראות וזכויות בניה

צפון

מחוז

מרחב תכנון מקומי נצרת

תכנית מפורטת

סוג תכנית

אישורים



ניתן לצפות במסמכי התכנית ובהחלטות בעניינה באתר תכנון זמין :

<http://mavat.moin.gov.il/MavatPS/Forms/SV3.aspx?ABC>

דברי הסבר לתכנית

מטרת תכנית זו היא שינוי בהוראות וזכויות בניה (מכוח תכנית מס' ג/17639), ע"י הגדלת אחוזי בניה ב-20% לפי סעיף 62.א.(א).16.(א).1, והתאמת קווי הבנין בהתאם לקיים בשטח.



תכנון זמין
מונה הדפסה 3



תכנון זמין
מונה הדפסה 3



תכנון זמין
מונה הדפסה 3

דף ההסבר מהווה רקע לתכנית ואינו חלק ממסמכיה הסטטוטוריים.

1. זיהוי וסיווג התכנית

1.1 שם התכנית ומספר התכנית שם התכנית

אבו פרחח- שינוי בהוראות וזכויות בניה

מספר התכנית 211-0678524

1.2 שטח התכנית 0.602 דונם

1.4 סיווג התכנית סוג התכנית

תכנית מפורטת

האם מכילה הוראות של תכנית מפורטת

כן

ועדת התכנון המוסמכת להפקיד את התכנית

מקומית

לפי סעיף בחוק 62 א (א) (16) א (א) (1), 62 א (א) סעיף קטן 4, 62 א (א) סעיף קטן 4, 62 א (א) סעיף קטן 5

היתרים או הרשאות

תכנית שמכוחה ניתן להוציא היתרים או הרשאות

סוג איחוד וחלוקה

ללא איחוד וחלוקה

האם כוללת הוראות לענין תכנון תלת מימדי

לא



1.5 מקום התכנית

1.5.1 נתונים כלליים

מרחב תכנון מקומי	נצרת
קואורדינאטה X	226325
קואורדינאטה Y	734775

1.5.2 תיאור מקום

1.5.3 רשויות מקומיות בתכנית והתייחסות לתחום הרשות, נפה

נצרת - חלק מתחום הרשות:

נפה יזרעאל - נצרת

1.5.4 כתובות שבהן חלה התכנית

שכונה נצרת שכונת כרם אסאחב.

1.5.5 גושים וחלקות בתכנית

מספר גוש	סוג גוש	חלק / כל הגוש	מספרי חלקות בשלמותן	מספרי חלקות בחלקן
16582	מוסדר	חלק		23

הכל על-פי הגבולות המסומנים בתשריט בקו הכחול.

1.5.6 גושים ישנים

לא רלוונטי

1.5.7 מגרשים / תאי שטח מתכניות קודמות שלא נרשמו כחלקות

לא רלוונטי

1.5.8 מרחבי תכנון גובלים בתכנית

לא רלוונטי



תכנון זמין
מונה הדפסה 3



תכנון זמין
מונה הדפסה 3



תכנון זמין
מונה הדפסה 3

1.6 יחס בין התכנית לבין תכניות מאושרות קודמות

תאריך	מס' עמוד בילקוט פרסומים	מספר ילקוט פרסומים	הערה ליחס	סוג יחס	מספר תכנית מאושרת
03/06/2009	4194	5960	תכנית זו אינה פוגעת בהוראות תכנית ג/11810, הוראות תכנית ג/11810 תחולנה על תכנית זו.	כפיפות	ג/ 11810
01/12/2011	954	6329	תכנית זו אינה פוגעת בהוראות תכנית ג/18951, הוראות תכנית ג/18951 תחולנה על תכנית זו.	כפיפות	ג/ 18951
08/07/2010	3824	6105	תכנית זו מחליפה את קביעותיה של תכנית ג/17639 בתחומה של תכנית זו.	החלפה	ג/ 17639



1.7 מסמכי התכנית

נכלל בהוראות התכנית	תיאור המסמך	תאריך יצירה	עורך המסמך	תאריך עריכה	מספר עמודים / גליון	קנה מידה	תחולה	סוג המסמך
כן			דראושה מוראד				מחייב	הוראות התכנית
לא	תשריט מצב מוצע		דראושה מוראד		1	1: 250	מחייב	תשריט מצב מוצע
לא	תשריט מצב מאושר	11: 46 28/08/2018	דראושה מוראד	28/08/2018	1	1: 250	מנחה	מצב מאושר



תכנון זמין
מונה הדפסה 3

כל מסמכי התכנית מהווים חלק בלתי נפרד ממנה, משלימים זה את זה ויקראו כמקשה אחת. במקרה של סתירה בין המסמכים המחייבים לבין המנחים יגברו המסמכים המחייבים. במקרה של סתירה בין המסמכים המחייבים לבין עצמם תגברנה ההוראות על התשריטים



תכנון זמין
מונה הדפסה 3

1.8 בעלי עניין/ בעלי זכויות בקרקע / עורך התכנית ובעלי מקצוע**1.8.1 מגיש התכנית**

מקצוע/ תואר	סוג	שם	מספר רשיון	שם תאגיד	ישוב	רחוב	בית	טלפון	פקס	דוא"ל
	פרטי	עבד אלרחים אבו פרחא			נצרת	(1)		050-2233134	04-8738830	mndarawshi@walla.com

הערה למגיש התכנית:

(1) כתובת: נצרת רח' 5035.

1.8.2 יזם

סוג	שם	מספר רשיון	שם תאגיד	ישוב	רחוב	בית	טלפון	פקס	דוא"ל
פרטי	עבד אלרחים אבו פרחא			נצרת	(1)		050-2233134	04-8738830	mndarawshi@walla.com

(1) כתובת: נצרת רח' 5035.

1.8.3 בעלי עניין בקרקע

סוג	תיאור	שם	מספר רשיון	שם תאגיד	ישוב	רחוב	בית	טלפון	פקס	דוא"ל
בעלים		עבד אלרחים אבו פרחא			נצרת	(1)		050-2233134	04-8738830	mndarawshi@walla.com

(1) כתובת: נצרת רח' 5035.

1.8.4 עורך התכנית ובעלי מקצוע

מקצוע/ תואר	סוג	שם	מספר רשיון	שם תאגיד	ישוב	רחוב	בית	טלפון	פקס	דוא"ל
	עורך ראשי	דראושה מוראד		דראושה מוראד	נצרת	נצרת		04-8738830		mndarawshi@walla.com



תכנון זמין
מונה הדפסה 3



תכנון זמין
מונה הדפסה 3

1.9 הגדרות בתכנית

לא רלוונטי



תכנון זמין
מונה הדפסה 3

כל מונח אשר לא הוגדר בתכנית זו, תהיה נודעת לו המשמעות הנתונה לו בחוק התכנון והבניה התשכ"ה – 1965 (להלן "החוק") או בתקנות שהותקנו מכוחו, וזאת בהיעדר כוונה אחרת משתמעת.

2. מטרת התכנית ועיקרי הוראותיה

2.1 מטרת התכנית

שינוי בהוראות וזכויות בניה.

2.2 עיקרי הוראות התכנית

-הגדלת אחוזי בניה ב-20% משטח המגרש לפי סעיף 62.א.(א).(1).

-שינוי בקווי בנין לפי סעיף 62.א.(א).4.

-הגדלת גובה מבנה.

-הגדלת מסי קומות מ-2 ל-3.

-שינוי הוראות בינוי.



תכנון זמין
מונה הדפסה 3



תכנון זמין
מונה הדפסה 3

3. טבלת יעודי קרקע ותאי שטח בתכנית

3.1 טבלת יעודי קרקע ותאי שטח בתכנית

יעוד	תאי שטח
מגורים ב'	101



תכנון זמין
מונה הדפסה 3

3.2 טבלת שטחים

מצב מאושר

יעוד	מ"ר	אחוזים
מגורים א'	602	100
סה"כ	602	100

מצב מוצע

יעוד	מ"ר מחושב	אחוזים מחושב
מגורים ב'	598.79	100
סה"כ	598.79	100



תכנון זמין
מונה הדפסה 3



תכנון זמין
מונה הדפסה 3

4. יעודי קרקע ושימושים

4.1	מגורים ב'
4.1.1	שימושים
	מגורים
4.1.2	הוראות
א	חניה
	יובטחו מקומות חניה בהתאם לחוק התכנון והבניה.



5. טבלת זכויות והוראות בניה - מצב מוצע

קו בנין (מטר)				מספר קומות	גובה מבנה- מעל הכניסה הקובעת (מטר)	צפיפות יח"ד לדונם	מספר יח"ד	תכסית (% מתא שטח)	שטחי בניה (% מתא שטח)		גודל מגרש (מ"ר)	תאי שטח	שימוש	יעוד
קדמי	אחורי	צידי-שמאלי	צידי-ימני						מעל הכניסה הקובעת	מעל הכניסה הקובעת				
				שרות	עיקרי	גודל מגרש כללי								
(1)	(1)	(1)	(1)	3	13	8	5	45	27	93	602	101	מגורים	מגורים ב'

האמור בטבלה זו גובר, במקרה של סתירה, על הוראות כלליות אחרות, בין בהוראות התכנית ובין בתשריט המצב המוצע. גם בטבלה עצמה גוברת הוראה מפורטת על הוראה כללית

שטחי הבניה המפורטים בטבלה שלעיל כוללים את כל שטחי הבניה המירביים בתכנית זו

הערות לטבלת זכויות והוראות בניה – מצב מוצע:

(1) בהתאם לקו אדום מקווקו בתשריט.



תכנון זמין
מונה הדפסה 3



תכנון זמין
מונה הדפסה 3

6. הוראות נוספות

6.1

חשמל

א. תנאי למתן התר בניה יהיה- תיאום עם חברת חשמל בדבר תכנון והקמת חדר שנאים ו/או חדר מיתוג, פרטי קווי חשמל עיליים ותת קרקעיים, הנחיות לגבי מרחקי בניה ומגבלות שימוש מקווי חשמל עיליים ותת קרקעיים קיימים ומתוכננים.

ב. תחנות השנאה :

1. מיקום תחנות ההשנאה יעשה בתיאום עם חברת חשמל.
2. בתכנון לאזור מגורים חדש ימוקמו תחנות ההשנאה, ככל האפשר, בשטחים ציבוריים או המיועדים למתקנים הנדסיים.
3. על אף האמור בסעיף ב'1 ניתן יהיה בשל אילוצים טכניים או תכנוניים למקם את תחנות ההשנאה במרווחים שבין קווי בנין לגבול מגרש, או על עמודי חשמל או משולב במבני המגורים.

ג. איסור בנייה בקרבת מתקני חשמל

לא יינתן היתר בניה בנייה לשימושים כגון מגורים, מסחר, תעשייה ומלאכה, תירות ומבני ציבור בקרבת מתקני חשמל קיימים או מאושרים, אלא במרחקים המפורטים מטה :

מהתיל הקיצוני/מהכבל/מהמתקן מציר הקו

קו חשמל מתח נמוך ? תיל חשוף 3.0 מ'

קו חשמל מתח נמוך ? תיל מבודד 2.0 מ'

קו חשמל מתח גבוה עד 33 ק"ו ? תיל חשוף או מצופה 5.0 מ'

קו חשמל מתח גבוה עד 33 ק"ו ? כבל אוירי מבודד (כא"מ) 2.0 מ'

קו חשמל מתח עליון 110-160 ק"ו 20.0 מ'

קו חשמל מתח על-עליון 400 ק"ו 35.0 מ'

כבלי חשמל מתח נמוך 0.5 מ'

כבלי חשמל מתח גבוה 3 מ'

כבלי חשמל מתח עליון/בתיאום עם חברת חשמל

ארון רשת 1 מ'

שנאי על עמוד 3 מ'

על אף האמור לעיל תתאפשר הקמתם של מבנים ו/או מתקני חשמל במרחקים הקטנים מהנקוב לעיל ובלבד שבוצע תיאום עם חברת חשמל לגבי מרחקי בטיחות מפני התחשמלות ובכפוף לכל דין.

להקמת מבני תשתית יעשה תיאום פרטני בין בעל התשתית לבין חברת החשמל.

לפני תחילת ביצוע עבודות חפירה או בניה יבדוק המבצע את קיומם האפשרי של כבלי חשמל. אין לחפור או לבצע עבודות בנייה כלשהי מעל ובקרבת של פחות מ-3 מטרים מכבלי חשמל אלא לאחר קבלת אישור מחברת החשמל.



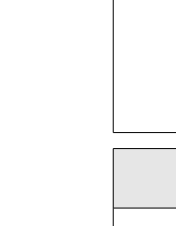

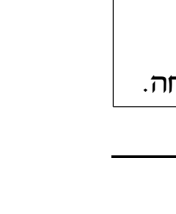
לא יינתן היתר לחפירה, חציבה או כריה במרחק הקטן מ-10 מ' מהמסד של עמוד חשמל במתח עליון/על עליון או 3 מ' מהמסד של עמוד חשמל במתח גבוה/נמוך ולא תבוצע פעולה כזו, אלא לאחר שניתנה לחברה הזדמנות לחוות דיעה על ההיתר המבוקש או הפעולה אותה עומדים לבצע לפי הענין.

על אף האמור לעיל, בתחום תכנית מתאר הקובעת רצועה למעבר קווי חשמל ראשיים-קווי מתח על ועל עליון יחולו הוראות תכנית מתאר עבורם.

על אף האמור בכל תכנית, כל בניה או שימוש מבוקשים בקרבת מתקני חשמל יותרו בכפוף למגבלות הקבועות בסעיף זה.

תכנון זמין
מונה הדפסה 3תכנון זמין
מונה הדפסה 3תכנון זמין
מונה הדפסה 3

<p>6.1 חשמל</p>	<p>6.1</p>
<p>(לפי דרישות חוק החשמל וחוק הקרינה (תנאי היתרי קרינה) הבלתי מייננת 2006)</p>	
<p>6.2 הוראות בדבר תנאים להיתר בניה</p>	<p>6.2</p>
<p>אשפה :- סידורי סילוק האשפה יהיו לפי הוראות הרשות המקומית. לא יינתן היתר בניה בשטח תכנית אלא לאחר שיובטח מקום לפחי האשפה בשטח המגרש ויסומן בהיתר הבניה. לא יינתן היתר בניה אלא לאחר התחייבות היזם לפינוי פסולת הבניה ופינוי עודפי עפר לאתר מוסדר.</p>	
<p>6.3 עיצוב אדריכלי</p>	<p>6.3</p>
<p>לקשה להיתר בניה תצורף תוכנית לעיצוב אדריכלי בקנה מידה 1: 500, שתכלול הוראות מפורטות בדבר : מפלסים, חזיתות, פתחים, חומרי בנין וחומרי גמר, פתוח שטח, גמר זמני, פרטים אופייניים בקנה מידה מתאים וכו', כולל שלבים מינימליים לבניית המבנים - לאשור הוועדה המקומית.</p>	
<p>6.4 ביוב, ניקוז, מים, תברואה</p>	<p>6.4</p>
<p>6.4.1 תנאי לקבלת היתר בניה, חיבור למערכת הביוב של הישוב, באישור מהנדס העיר ובהתאם לתכנית ביוב מאושרת ע"י משרד הבריאות והגורמים המוסמכים לכך 6.4.2 תנאי לקבלת היתר בניה, הבטחת ניקוז כל השטח בתחום התוכנית, באישור מהנדס העיר 6.4.3 אספקת מים תהיה מרשת המים המקומית. החיבור לרשת יהיה בתאום ובאישור משרד הבריאות ובאישור מהנדס העיר</p>	
<p>6.5 עתיקות</p>	<p>6.5</p>
<p>כל עבודה בתחום שטח המוגדר כעתיקות, תתואם ותבוצע רק לאחר קבלת אישור מנהל רשות העתיקות כמתחייב ובכפוף להוראות חוק העתיקות התשל"ח 1978. במידה ויידרש על ידי רשות העתיקות ביצוע פעולות מקדימות (פיקוח, חיתוכי בדיקה, חפירת בדיקה/ חפירת הצלה מדגמית, חפירת הצלה) יבצען היזם ע"פי תנאי רשות העתיקות. במידה ויתגלו עתיקות המצדיקות שימור בהתאם לחוק העתיקות התשל"ח 1978 וחוק רשות העתיקות התשמ"ט 1989, ייעשות ע"י היזם ועל חשבונו כל הפעולות המתבקשות מהצורך לשמר את העתיקות. היה והעתיקות יצריכו שינוי בתכנית הבניה, תהיה הוועדה המקומית רשאית להתיר שינויים בתכניות הבניה ובלבד שלא יתווספו עקב שינויים אלה זכויות בניה או תוספות שמשמעותן פגיעה בקרקע. אין רשות העתיקות מתחייבת לאשר בניה בשטח או בחלקו גם לאחר בדיקה/חפירה, זאת במידה ובשטח יתגלו עתיקות ייחודיות ולא ייאו את התכניות כמקנות זכויות בניה בשטח שהינו אתר עתיקות מוכרז.</p>	
<p>6.6 חניה</p>	<p>6.6</p>
<p>החניה תהיה בהתאם לתקנות התכנון והבניה (התקנת מקומות חניה) התקפות בעת הוצאת היתר הבניה. תנאי למתן היתר בניה- הבטחת מקומות חניה כנדרש בתקנות.</p>	
<p>6.7 ניהול מי נגר</p>	<p>6.7</p>
<p>מי הנגר העילי בתחומי התכנית יועברו מתחומי המגרשים והמבנים לשטחים ציבוריים פתוחים</p>	

 <p>תכנון זמין מונה הדפסה 3</p>	<p>6.7 ניהול מי נגר</p> <p>או למתקני החדרה הסמוכים לצרכי השהייה, החדרה והעשרת מי תהום. תכנון שטחים פתוחים בתחום התכנית יבטיח, בין השאר, קליטה, השהייה והחדרה של מי נגר עילי באמצעות שטחי חלחול ישירים, או מתקני החדרה. השטחים הקולטים את מי הנגר העילי בתחום שטחים פתוחים יהיו נמוכים מסביבתם. כל זאת ללא פגיעה בתפקוד ובשימושים של שטחים אלו כשטחים פתוחים. בתכנון דרכים וחניות ישולבו רצועות שטחים מגוננים סופגי מים וחדירים ויעשה שימוש בחומרים נקובוביים וחדירים.</p>
 <p>תכנון זמין מונה הדפסה 3</p>	<p>6.8 חיזוק מבנים, תמא/ 38</p> <p>היתר בניה לתוספות הבניה מותנה בבדיקה בדבר הצורך בחיזוק המבנה הקיים לפי הוראות תקן ישראל 413, וביצוע החיזוקים הנדרשים למבנה.</p>
 <p>תכנון זמין מונה הדפסה 3</p>	<p>6.9 פיקוד העורף</p> <p>תנאי למתן היתר בניה יהיה, אישור פיקוד העורף לפתרונות המיגון בתחום המגרש. לא יוצא היתר בניה למבנה בשטח התכנית אלא אם כלול בו מקלט או ממ"ד בהתאם לתקנון ההתגוננות האזרחית</p>
 <p>תכנון זמין מונה הדפסה 3</p>	<p>6.10 פיתוח תשתית</p> <p>6.6.1 בתנאים למתן היתר בניה ייקבעו דרכי ביצוע של כל עבודות התשתית לרבות קו ביוב ו/או קו ניקוז, ו/או תא ביוב, ו/או דרך, ו/או עמוד תאורה, ו/או קוי תאורה, ו/או מרכזיית תאורה וכל העבודות הכרוכות בביצוע הנ"ל וכדומה (להלן: עבודות התשתית) המצויים בתוך תחומי המקרקעין ובסמוך למקרקעין כפי שיקבע ע"י מהנדס הוועדה.</p> <p>6.6.2 בעל היתר הבניה יעתיק, במידת הצורך וכתנאי להיתר הבניה, את התשתיות וכל המתקנים והאביזרים הקיימים, הכרוכים בהם למקום מתאים, אשר יקבע ע"י הרשות המקומית.</p> <p>6.6.3 אישור אגף המים במועצה המקומית בדבר חיבור הבנין לרשת המים</p>
 <p>תכנון זמין מונה הדפסה 3</p>	<p>6.11 קולטי שמש על הגג</p> <p>א. בגגות שטוחים יוצבו קולטים לדודי שמש כחלק אינטגרלי מתכנון הגג או המעקה.</p> <p>ב. בגגות משופעים יוצבו קולטים לדודי שמש כשהם צמודים לגג המשופע והדודים יותקנו בתוך חלל הגג.</p> <p>ג. הפתרון התכנוני טעון אישור מהנדס העיר</p>
<p>תכנון זמין מונה הדפסה 3</p>	<p>6.12 שרותי כבאות</p> <p>קבלת התחייבות ממבקשי היתר הבניה לביצוע דרישות שירות הכבאות ולשביעות רצונם, תהווה תנאי להוצאת היתר בניה.</p>
<p>תכנון זמין מונה הדפסה 3</p>	<p>6.13 חומרי חפירה ומילוי</p> <p>היתר בניה ינתן לאחר התחייבות היזם לפינוי פסולת בניה ועודפי עפר לאתר מוסדר ומאושר בלבד. תנאי למתן טופס 4 יהיה אישור מנהלת אתר מורשה על פינוי פסולת בניה ועודפי עפר לשטחה.</p>



6.13	חומרי חפירה ומילוי
	<p>הרשות המקומית תהיה רשאית לקבוע ולהגדיר שטחים לאחסנת ביניים וגריסה, של עודפי חפירה ופסולת בנין, בהתאם לשלבי האיכלוס ופיתוח השטחים, בכפוף לאישור הוועדה המקומית לתכנון ואיגוד ערים להגנת הסביבה.</p> <p>גבולות הישוב הפונים לשטחים פתוחים רגישים מחוץ לגבול התכנית, יגודרו בזמן העבודות עד לגמר העבודות במתחם הגובל במתחם פתוחים, למניעת שפיכת עודפי חפירה ופסולת בנין.</p>

6.14	היטל השבחה
	הוועדה המקומית תטיל ותגבה היטל השבחה בהתאם להוראות התוספת השלישית לחוק

7. ביצוע התכנית

7.1 שלבי ביצוע



7.2 מימוש התכנית

זמן משוער למימוש התכנית הינו שלוש שנים מיום אישורה.

