

הוראות התכנית

תכנית מס' 252-0642215

הקטנת קווי בניה בהתאם למבנה קיים


מחוז

צפון

מרחב תכנון מקומי הגליל המרכזי

סוג תכנית
תכנית מתאר מקומית

אישורים



ניתן לצפות במסמכי התכנית ובהחלטות בעניינה באתר תכנון זמין:

<http://mavat.moin.gov.il/MavatPS/Forms/SV3.aspx?ABC>

דברי הסבר לתכנית

הקטנת קווי בניה בהתאם למבנה קיים והקטנת גודל מגרש מינימלי ל 355



תכנון זמין
מונה הדפסה 7



תכנון זמין
מונה הדפסה 7



תכנון זמין
מונה הדפסה 7

דף ההסבר מהווה רקע לתכנית ואינו חלק ממסמכיה הסטטוטוריים.

1. זיהוי וסיווג התכנית

שם התכנית ומספר התכנית	שם התכנית	הקטנת קווי בניה בהתאם למבנה קיים
1.1	מספר התכנית	252-0642215
1.2	שטח התכנית	0.603 דונם
1.4	סיווג התכנית	תכנית מתאר מקומית
	האם מכילה הוראות של תכנית מפורטת	לא
	ועדת התכנון המוסמכת להפקיד את התכנית	מקומית
	לפי סעיף בחוק	62 א (א), 62 א (א) (7)
	היתרים או הרשאות	תכנית שמכוחה ניתן להוציא היתרים או הרשאות
	סוג איחוד וחלוקה	ללא איחוד וחלוקה
	האם כוללת הוראות לענין תכנון תלת מימדי	לא



1.5 מקום התכנית

1.5.1 נתונים כלליים	מרחב תכנון מקומי	הגליל המרכזי
	קואורדינאטה X	215419
	קואורדינאטה Y	763344

1.5.2 תיאור מקום

1.5.3 רשויות מקומיות בתכנית והתייחסות לתחום הרשות, נפה

אבו סנאן - חלק מתחום הרשות : אבו סנאן

נפה עכו

1.5.4 כתובות שבהן חלה התכנית

שכונה

1.5.5 גושים וחלקות בתכנית

מספר גוש	סוג גוש	חלק / כל הגוש	מספרי חלקות בשלמותן	מספרי חלקות בחלקן
18788	מוסדר	חלק		34, 78

הכל על-פי הגבולות המסומנים בתשריט בקו הכחול.

1.5.6 גושים ישנים

לא רלוונטי

1.5.7 מגרשים / תאי שטח מתכניות קודמות שלא נרשמו כחלקות

לא רלוונטי

1.5.8 מרחבי תכנון גובלים בתכנית

לא רלוונטי



1.6 יחס בין התכנית לבין תכניות מאושרות קודמות

תאריך	מס' עמוד בילקוט פרסומים	מספר ילקוט פרסומים	הערה ליחס	סוג יחס	מספר תכנית מאושרת
14/09/2009	5783	598	תכנית זו משנה רק את המפורט בתכנית זו וכל יתר הוראות תכנית ג/ 16395 ממשיכות לחול.	שינוי	ג/ 16395



1.7 מסמכי התכנית

נכלל בהוראות התכנית	תיאור המסמך	תאריך יצירה	עורך המסמך	תאריך עריכה	מספר עמודים / גליון	קנה מידה	תחולה	סוג המסמך
כן			באסם כיאל				מחייב	הוראות התכנית
לא	תשריט מצב מוצע		באסם כיאל		1	1: 250	מחייב	תשריט מצב מוצע
לא	מצב מאושר	12: 48 28/07/2018	באסם כיאל	28/07/2018	1	1: 250	רקע	מצב מאושר



כל מסמכי התכנית מהווים חלק בלתי נפרד ממנה, משלימים זה את זה ויקראו כמקשה אחת. במקרה של סתירה בין המסמכים המחייבים לבין המנחים יגברו המסמכים המחייבים. במקרה של סתירה בין המסמכים המחייבים לבין עצמם תגברנה ההוראות על התשריטים



1.8 בעלי עניין/ בעלי זכויות בקרקע / עורך התכנית ובעלי מקצוע**1.8.1 מגיש התכנית**

מקצוע/ תואר	סוג	שם	מספר רשיון	שם תאגיד	ישוב	רחוב	בית	טלפון	פקס	דוא"ל
	פרטי	מופיד נעים			אבו סנאן	(1)		04-9560528	04-6560528	basim.kaiya l@gmail.co m

הערה למגיש התכנית:

(1) כתובת: כפר יאסיף.

1.8.2 יזם

סוג	שם	מספר רשיון	שם תאגיד	ישוב	רחוב	בית	טלפון	פקס	דוא"ל
פרטי	מופיד נעים			אבו סנאן	(1)		04-9560528	04-6560528	basim.kaiyal@gmail .com

(1) כתובת: כפר יאסיף.

1.8.3 בעלי עניין בקרקע

סוג	תיאור	שם	מספר רשיון	שם תאגיד	ישוב	רחוב	בית	טלפון	פקס	דוא"ל
בעלים		מופיד נעים			אבו סנאן	(1)		04-9560528	04-6560528	basim.kaiyal@gmail .com

(1) כתובת: כפר יאסיף.

1.8.4 עורך התכנית ובעלי מקצוע

מקצוע/ תואר	סוג	שם	מספר רשיון	שם תאגיד	ישוב	רחוב	בית	טלפון	פקס	דוא"ל
	עורך ראשי	באסם כיאל	105581		כפר יאסיף	(1)		04-9560528	04-6560528	basim.kaiyal @gmail.com



תכנון זמין
מונה הדפסה 7



תכנון זמין
מונה הדפסה 7

1.9 הגדרות בתכנית

לא רלוונטי



תכנון זמין
מונה הדפסה 7

כל מונח אשר לא הוגדר בתכנית זו, תהיה נודעת לו המשמעות הנתונה לו בחוק התכנון והבניה התשכ"ה – 1965 (להלן "החוק") או בתקנות שהותקנו מכוחו, וזאת בהיעדר כוונה אחרת משתמעת.

2. מטרת התכנית ועיקרי הוראותיה

2.1 מטרת התכנית

הקטנת קווי בניה והתאמת מגרש בהתאם למבנה קיים

2.2 עיקרי הוראות התכנית

הקטנת קווי בניה בהתאם לתשריט מוצע
הקטנת גודל מגרש מינימלי ל 355



תכנון זמין
מונה הדפסה 7




תכנון זמין
מונה הדפסה 7

3. טבלת יעודי קרקע ותאי שטח בתכנית

3.1 טבלת יעודי קרקע ותאי שטח בתכנית

יעוד	תאי שטח
מגורים ב'	34
דרך מאושרת	1



תכנון זמין
מונה הדפסה 7

3.2 טבלת שטחים

מצב מאושר

יעוד	מ"ר	אחוזים
דרך מאושרת	248.29	41.20
מגורים ב'	354.33	58.80
סה"כ	602.62	100

מצב מוצע

יעוד	מ"ר מחושב	אחוזים מחושב
דרך מאושרת	248.29	41.20
מגורים ב'	354.33	58.80
סה"כ	602.62	100




תכנון זמין
מונה הדפסה 7



תכנון זמין
מונה הדפסה 7

4. יעודי קרקע ושימושים

4.1	מגורים ב'
4.1.1	שימושים
	מיועד להקמת בנייני מגורים עד 3 קומות מעל קומת עמודים, גני ילדים ופעוטונים, משרדים של בעלי מקצוע חופשיים, חניות מזון, קיוסקים, מספרות וחניה מקורה לחנית רכב פרטי.
4.1.2	הוראות
א	אדריכלות
	בשיפועי קרקע של - 20% ומעלה, תותר בניה מדורגת בתנאי שסה"כ קומות יהיה לפי סעיף מס' 5 - טבלת זכויות והוראות בניה שלהלן.
4.2	דרך מאושרת
4.2.1	שימושים
	כהגדרתה בפרק א' לחוק התכנון ובניה, למעט מסילת ברזל ובתוספת מתקני תשתית, ריהוט רחוב ופיתוח גנני. שטחי דרכים ישמשו לתנועות כלי רכב מנועיים, הולכי רגל ורוכבי אופניים, למעבר תשתיות ולניקוז מי גשם.
4.2.2	הוראות
א	תנועה
	לא יותר שילוט בתחום הדרך למעט שילוט תנועה.



תכנון זמין
מונה הדפסה 7



תכנון זמין
מונה הדפסה 7



תכנון זמין
מונה הדפסה 7

5. טבלת זכויות והוראות בניה - מצב מוצע

קו בנין (מטר)	מספר קומות	גובה מבנה-מעל הכניסה הקובעת (מטר)	מספר יח"ד	תכסית (% מתא שטח)	שטחי בניה (מ"ר)				גודל מגרש (מ"ר)	תאי שטח	שימוש	יעוד				
					מתחת לכניסה הקובעת		מעל הכניסה הקובעת									
					שרות	עיקרי	שרות	עיקרי								
קדמי	אחורי	צידי-שמאלי	צידי-ימני	מעל הכניסה הקובעת	4	13.5	3.5 (3)	40	(2)	(2)	(1) 24	120%	355	34	מגורים ב'	מגורים ב'
(5)	(5)	(4)	(4)	4												

האמור בטבלה זו גובר, במקרה של סתירה, על הוראות כלליות אחרות, בין בהוראות התכנית ובין בתשריט המצב המוצע. גם בטבלה עצמה גוברת הוראה מפורטת על הוראה כללית

שטחי הבניה המפורטים בטבלה שלעיל כוללים את כל שטחי הבניה המירביים בתכנית זו הערכים בטבלה מתייחסים לכל תא שטח בנפרד גם אם הוגדר טווח תאי שטח

הערות לטבלת זכויות והוראות בניה – מצב מוצע:

- (1) הערך מתייחס ל% מתא שטח, הערה: בסמכות ועדה מקומית לנייד אחוזי בניה ממעל מפלס הכניסה אל מתחת למפלס הכניסה בתנאי שסך הכל אחוזי הבניה לא עובר את המותר..
- (2) ל"ר.
- (3) (יח"ד לדונם).
- (4) -- בהתאם לתשריט מצב מוצע.
- מרווח צידי 0 מ', כאשר החזית הנדרשת תהיה ללא פתחים ובהסכמת בעלי המגרש הגובל..
- (5) בהתאם לתשריט מצב מוצע.



תכנון זמין
מונה הדפסה 7



תכנון זמין
מונה הדפסה 7

6. הוראות נוספות


<p>6.1</p>	<p>חניה</p>
	<p>החניה תהיה בתחום המגרש בהתאם להוראות תקנות התכנון והבניה (התקנת מקומות חניה תשמ"ג 1983), או לתקנות התקפות במועד הוצאת ההיתר, אך לא פחות מהמוצע במסמכי התכנית. תנאי למתן היתר בניה הבטחת מקומות חניה כנדרש בתקנות.</p>
<p>6.2</p>	<p>חלוקה ו/ או רישום</p>
	<p>חלוקה ורישום :</p> <p>א.תנאי לכל בניה ופיתוח יהיה אישור תשריט איחוד ו/או חלוקה על ידי הועדה המקומית בהתאם להוראות פרק ד' לחוק התו"ב 1965. רישום החלוקה יעשה על פי הוראות החוק. ב. תתאפשר חלוקה למגרשים בהתאם לגודל מגרש מינימלי הקבוע בטבלה 5.</p> <p>לאחר אישור תכנית זו תוכן תכנית לצרכי רישום מאושרת על ידי הועדה המקומית, ערוכה וחתומה ע"י יו"ר הועדה המקומית כתואמת את התכנית, לעניין זה יראו את התכנית לצרכי רישום כתואמת את התכנית אם היא עומדת בהוראות תקנות המודדים (מדידות ומיפוי), התשנ"ח 1998 לרבות תקנה 53 לתקנות האמורות.</p> <p>תוך שמונה חודשים מיום תחילת תקפה של התכנית הכוללת חלוקה חדשה, יש להעביר למוסד התכנון תשריט חלוקה לצרכי רישום וזאת בהתאם לסעיף 125 לחוק התכנון והבניה.</p>
<p>6.3</p>	<p>חשמל</p>
	<p>א.תנאי לכל בניה ופיתוח בשטח התכנית- תיאום עם חברת חשמל בדבר תכנון והקמת חדר שנאים ו/או חדר מיתוג, פרטי קווי חשמל עיליים ותת קרקעיים, הנחיות לגבי מרחקי בניה ומגבלות שימוש מקווי חשמל עיליים ותת קרקעיים קיימים ומתוכננים.</p> <p>ב.תחנות השנאה :</p> <ol style="list-style-type: none"> מיקום תחנות ההשנאה יעשה בתיאום עם חברת חשמל. בתכנון לאזור מגורים חדש ימוקמו תחנות ההשנאה, ככל האפשר, בשטחים ציבוריים או המיועדים למתקנים הנדסיים. על אף האמור בסעיף ב'1 ניתן יהיה בשל אילוצים טכניים או תכנוניים למקם את תחנות ההשנאה במרווחים שבין קווי בנין לגבול מגרש, או על עמודי חשמל או משולב במבני המגורים. <p>ג. איסור בנייה בקרבת מתקני חשמל</p> <p>לא יינתן היתר בניה בנייה לשימושים כגון מגורים, מסחר, תעשייה ומלאכה, תיירות ומבני ציבור בקרבת מתקני חשמל קיימים או מאושרים, אלא במרחקים המפורטים מטה :</p> <p>מהתיל הקיצוני/מהכבל/מהמתקן מציר הקו</p> <p>קו חשמל מתח נמוך תיל חשוף 3.0 מ'</p> <p>קו חשמל מתח נמוך תיל מבודד 2.0 מ'</p> <p>קו חשמל מתח גבוה עד 33 ק"ו תיל חשוף או מצופה 5.0 מ'</p> <p>קו חשמל מתח גבוה עד 33 ק"ו כבל אווירי מבודד (כא"מ) 2.0 מ'</p> <p>קו חשמל מתח עליון 110-160 ק"ו 20.0 מ'</p> <p>קו חשמל מתח על-עליון 400 ק"ו 35.0 מ'</p> <p>כבלי חשמל מתח נמוך 0.5 מ'</p> <p>כבלי חשמל מתח גבוה 3 מ'</p> <p>כבלי חשמל מתח עליון/בתיאום עם חברת חשמל</p> <p>ארון רשת 1 מ'</p>



6.3	חשמל
	<p>שנאי על עמוד 3 מ' על אף האמור לעיל תתאפשר הקמתם של מבנים ו/או מתקני חשמל במרחקים הקטנים מהנקוב לעיל ובלבד שבוצע תיאום עם חברת חשמל לגבי מרחקי בטיחות מפני התחשמלות ובכפוף לכל דין.</p> <p>להקמת מבני תשתית יעשה תיאום פרטני בין בעל התשתית לבין חברת החשמל. בתוכנית המתירה הקמתם של מבנים המכילים חומרים מסוכנים המועדים לדליקה או לפיצוץ לא יינתן היתר בנייה אלא במרחקי בטיחות שייקבעו בתכנית המתאר בתיאום עם חברת החשמל.</p> <p>לפני תחילת ביצוע עבודות חפירה או בניה יבדוק המבצע את קיומם האפשרי של כבלי חשמל. אין לחפור או לבצע עבודת בנייה כלשהי מעל ובקרבת של פחות מ-3 מטרים מכבלי חשמל אלא לאחר קבלת אישור מחברת החשמל.</p> <p>לא יינתן היתר לחפירה, חציבה או כרייה במרחק הקטן מ-10 מ' מהמסד של עמוד חשמל במתח עליון/על עליון או 3 מ' מהמסד של עמוד חשמל במתח גבוה/נמוך ולא תבוצע פעולה כזו, אלא לאחר שניתנה לחברה הזדמנות לחוות דעה על ההיתר המבוקש או הפעולה אותה עומדים לבצע לפי העניין.</p> <p>על אף האמור לעיל, בתחום תכנית מתאר הקובעת רצועה למעבר קווי חשמל ראשיים-קווי מתח על ועל עליון יחולו הוראות תכנית מתאר עבורם.</p> <p>על אף האמור בכל תכנית, כל בניה או שימוש מבוקשים בקרבת מתקני חשמל יותרו בכפוף למגבלות הקבועות בסעיף זה.</p> <p>(לפי דרישות חוק החשמל וחוק הקרינה (תנאי היתרי קרינה) הבלתי מייננת 2006)</p>
6.4	ביוב, ניקוז, מים, תברואה
	<p>-- מים : אספקת מים תהיה מרשת המים המקומית. החיבור לרשת יהיה בתיאום ובאישור משרד הבריאות ובאישור מהנדס הועדה המקומית.</p> <p>-- ניקוזי : תנאי לכל בניה ופיתוח, הבטחת ניקוז כל השטח בתחום התכנית, באישור מהנדס הועדה המקומית ובאישור רשות הניקוז האזורית.</p> <p>-- אשפה : סידורי סילוק האשפה יהיו לפי הוראות הרשות המקומית. לא יינתן היתר בניה בשטח תכנית אלא לאחר שיובטח מקום לפחי האשפה בשטח המגרש ויסומן בהיתר הבניה. לא יינתן היתר בניה אלא לאחר התחייבות היזם לפינוי פסולת הבניה ופינוי עודפי עפר לאתר מוסדר.</p> <p>-- ביוב : תנאי לקבלת היתר בניה, חיבור למערכת הביוב של הישוב, באישור מהנדס הועדה המקומית ובהתאם לתכנית ביוב מאושרת ע"י משרד הבריאות והגורמים המוסמכים לכך.</p> <p>תנאי למתן היתרי בניה לבתים בשכונה : א. לא יינתנו היתרי בניה עפ"י תכנית זו, אלא לאחר תחילת הזרמת שפכי מ.מ. אבו סנאן למט"ש עכו. ב. השלמת שדרוג המאסף הצפוני מנקודת חיבור שפכי השכונה ועד לתחנת שאיבה לביוב משותפת לאבו סנאן וכפר יאסיף, אלא אם תחליט הועדה המקצועית לביוב, לאחר שיוצגו בפניה חישובים מדויקים לגבי כושר הולכה של מערכת ההולכה הקיימת שניתן לחבר מספר בתים אל הקו הקיים בטרם יושלם הליך שדרוג הקו הכני"ל.</p>



6.5	פיקוד העורף
	תנאי למתן היתר בניה יהיה אישור פיקוד העורף לפתרונות המיגון במגרש. לא יוצא היתר בניה למבנה בשטח התכנית אלא אם כלול בו מקלט או ממ"ד בהתאם לתקנון ההתגוננות האזרחית.
6.6	שרותי כבאות
	כיבוי אש: קבלת התחייבות ממבקשי ההיתר לביצוע דרישות שירות הכבאות ושביעות רצונם, תהווה תנאי להוצאת היתר בניה במבנים ציבוריים בלבד.
6.7	תנאים למתן היתרי בניה
	תנאים לביצוע התכנית: תנאי למתן היתר מכוח תכנית זו, כולל עבודות עפר ופריצת דרכים, יהיה אישור תכניות כוללות לדרכים, מים, ניקוז וחשמל ע"י הרשויות המוסמכות לכך.
6.8	היטל השבחה
	היטל השבחה יוטל ויגבה על פי הוראות התוספת השלישית לחוק התכנון והבניה.



.7	ביצוע התכנית
7.1	שלבי ביצוע
7.2	מימוש התכנית
	מימוש התכנית יהיה מיד עם אישורה.

